

**AMÉLIORATION DU RÉSEAU ARTÉRIEL DE LA VILLE DE VAUDREUIL-DORION
ÉTUDE D'IMPACT SUR L'ENVIRONNEMENT
VOLET : QUALITÉ DE L'AIR**

**RAPPORT COMPLÉMENTAIRE
ADDENDA AU RAPPORT DE DÉCEMBRE 2005**

ANNEXE 2

**CONCENTRATIONS DES CONTAMINANTS (CO - NO₂ - PM₁₀ - PM_{2.5}) CALCULÉES
AUTOUR DE L'AIRE DE STATIONNEMENT DU FLYINGJ POUR 2006 et 2021**

Janvier 2007

PROJECT TITLE:

Amélioration du réseau artériel de la Ville de Vaudreuil - Dorion; Étude d'impact sur l'environnement
Concentrations horaires du CO autour du FlyingJ - 2006

COMMENTS:

MODEL:	POLLUTANT:
CALINE4	CO
MAX:	UNITS:
4,00	ppm
LINKS:	RECEPTORS:
20	832

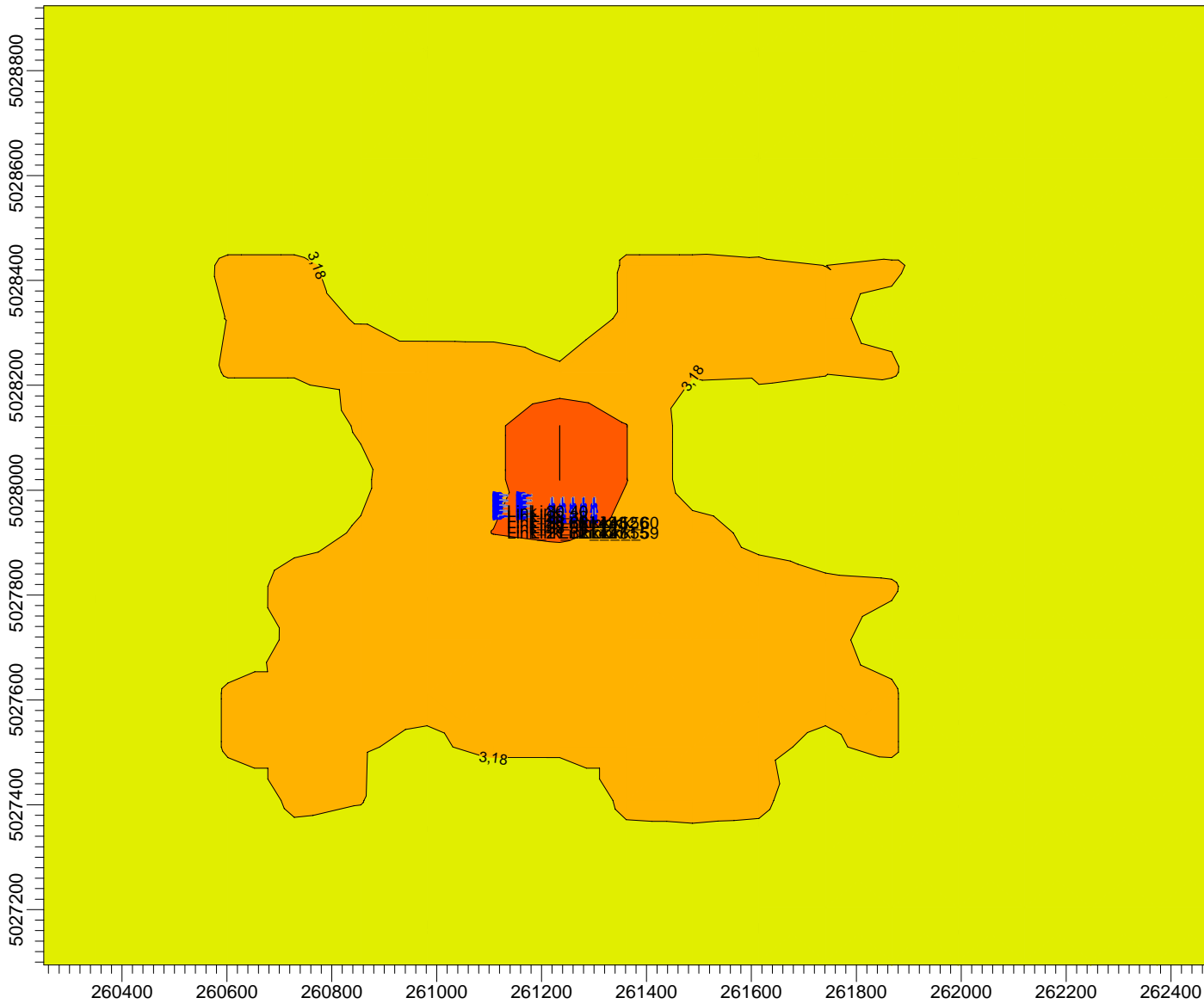
COMPANY NAME:
Enviromet International Inc.

MODELER:
Rabah Hammouche

DATE:
2007-01-23

SCALE: 1:12 403 824
0 400 m

PROJECT / PLOT NO.:



PROJECT TITLE:

Amélioration du réseau artériel de la Ville de Vaudreuil - Dorion ; Étude d'impact sur l'environnement concentrations horaires du CO dans le voisinage du FlyingJ - 2021

COMMENTS:

MODEL:	POLLUTANT:
CALINE4	CO
MAX:	UNITS:
3,30	ppm
LINKS:	RECEPTORS:
20	832

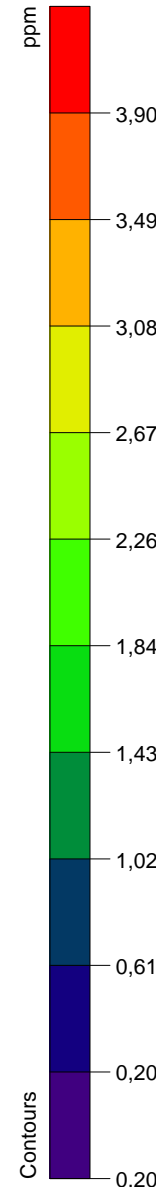
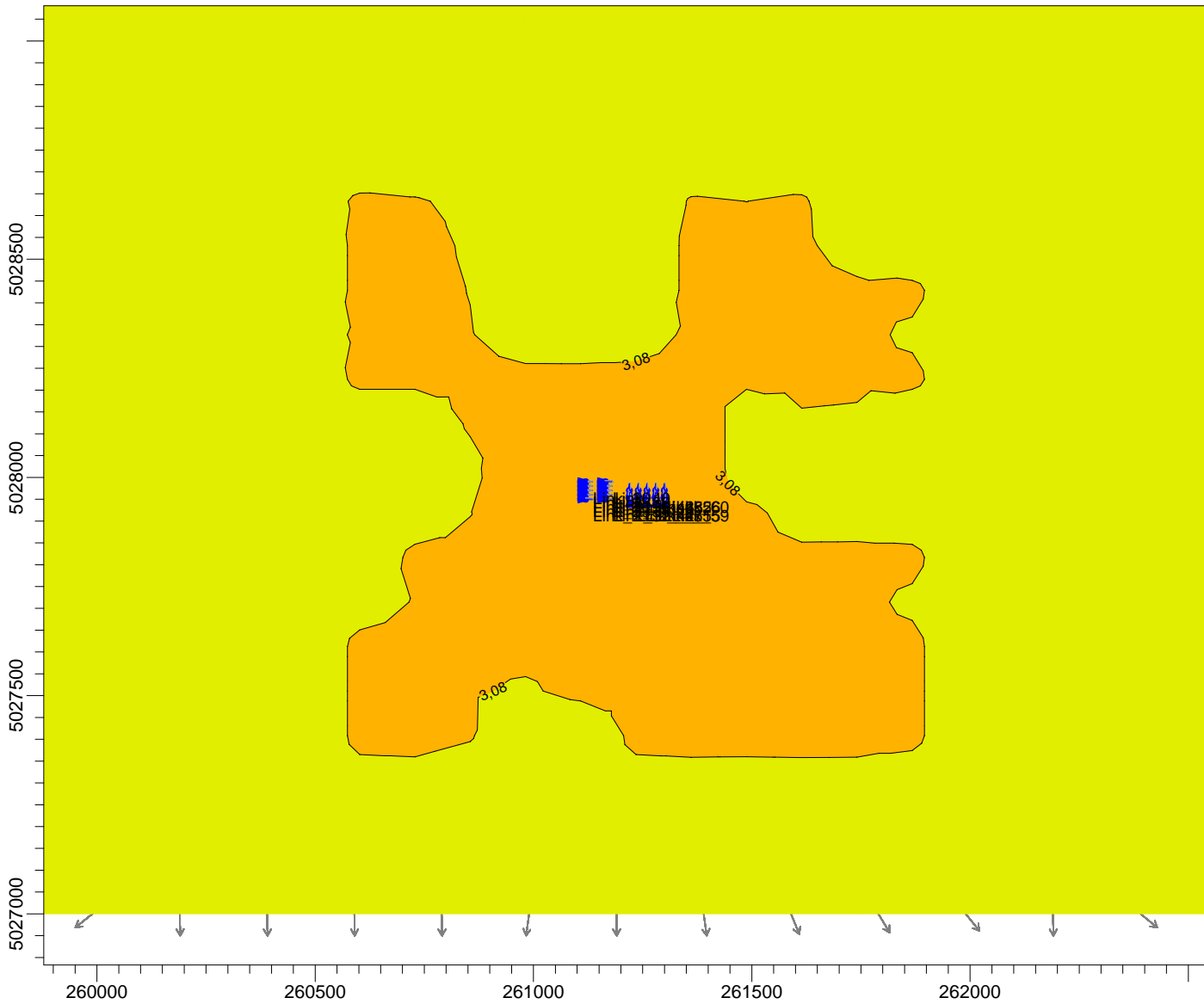
COMPANY NAME:
Enviromet International Inc.

MODELER:
Rabah Hammouche

DATE:
2007-01-23

SCALE: 1:14 901 396
0 400 m

PROJECT / PLOT NO.:



PROJECT TITLE:

**Amélioration du réseau artériel de la Ville de Vaudreuil - Dorion ; Étude d'impact sur l'environnement
Concentrations horaires du NO2 autour du FlyingJ - 2006**

COMMENTS:

MODEL:	POLLUTANT:
CALINE4	NO2
MAX:	UNITS:
0,10	ppm
LINKS:	RECEPTORS:
20	832

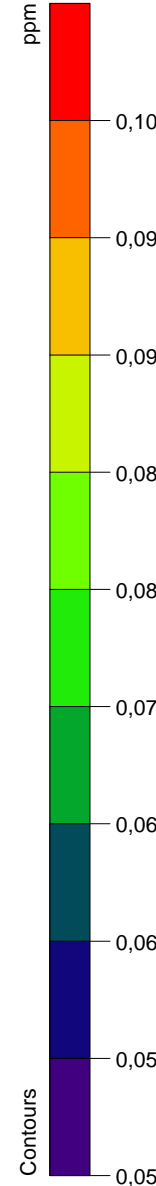
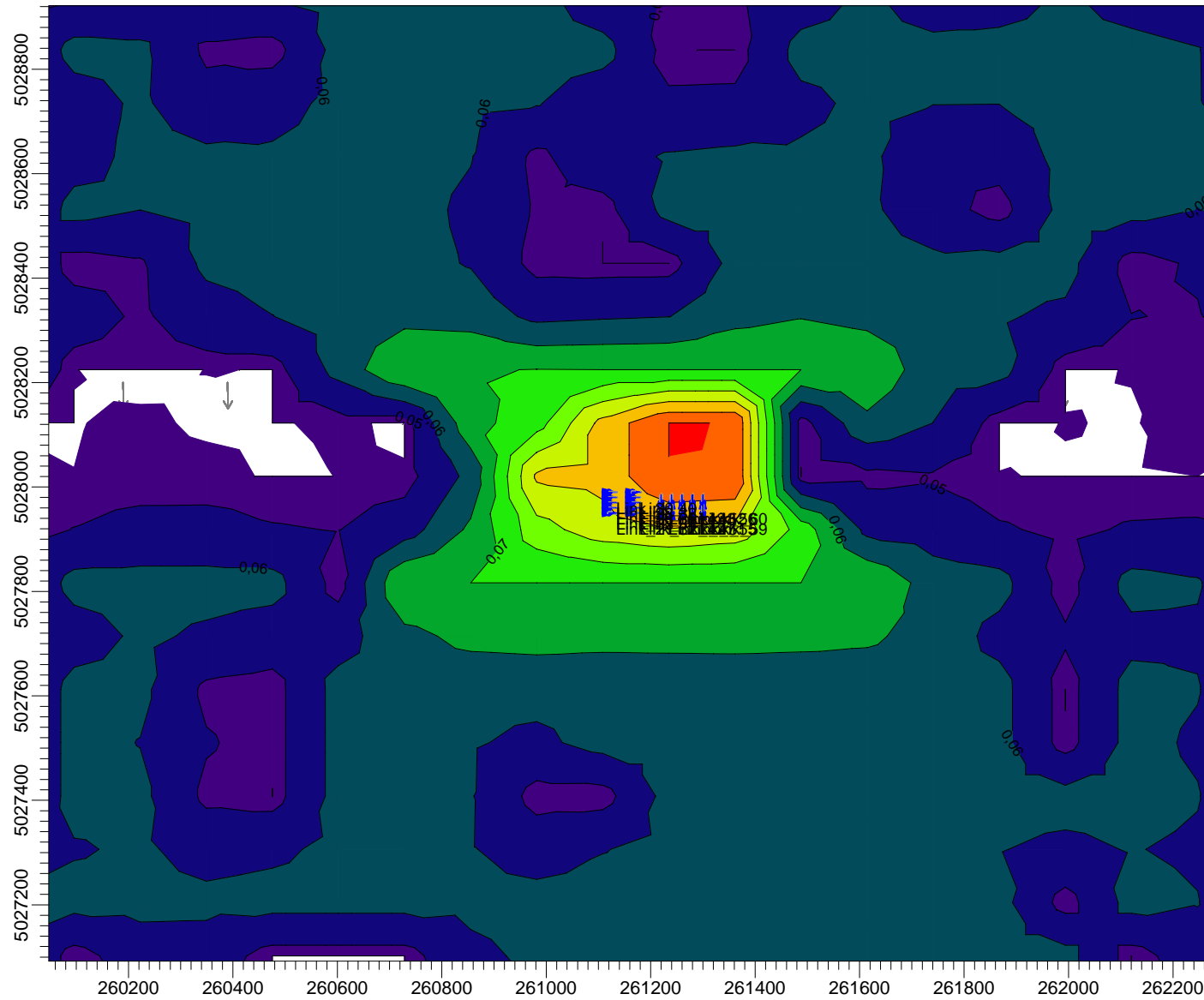
COMPANY NAME:
Enviromet International Inc.

MODELER:
Rabah Hammouche

DATE:
2007-01-23

SCALE: 1:12 403 824
0 400 m

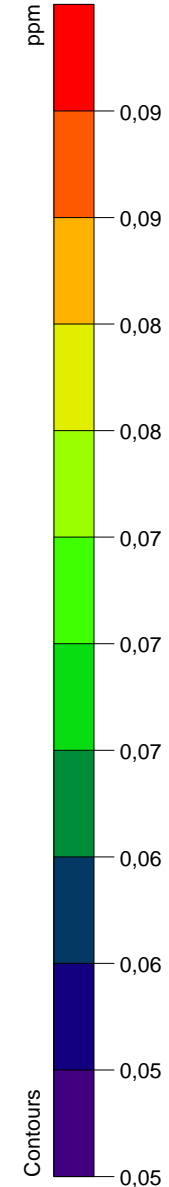
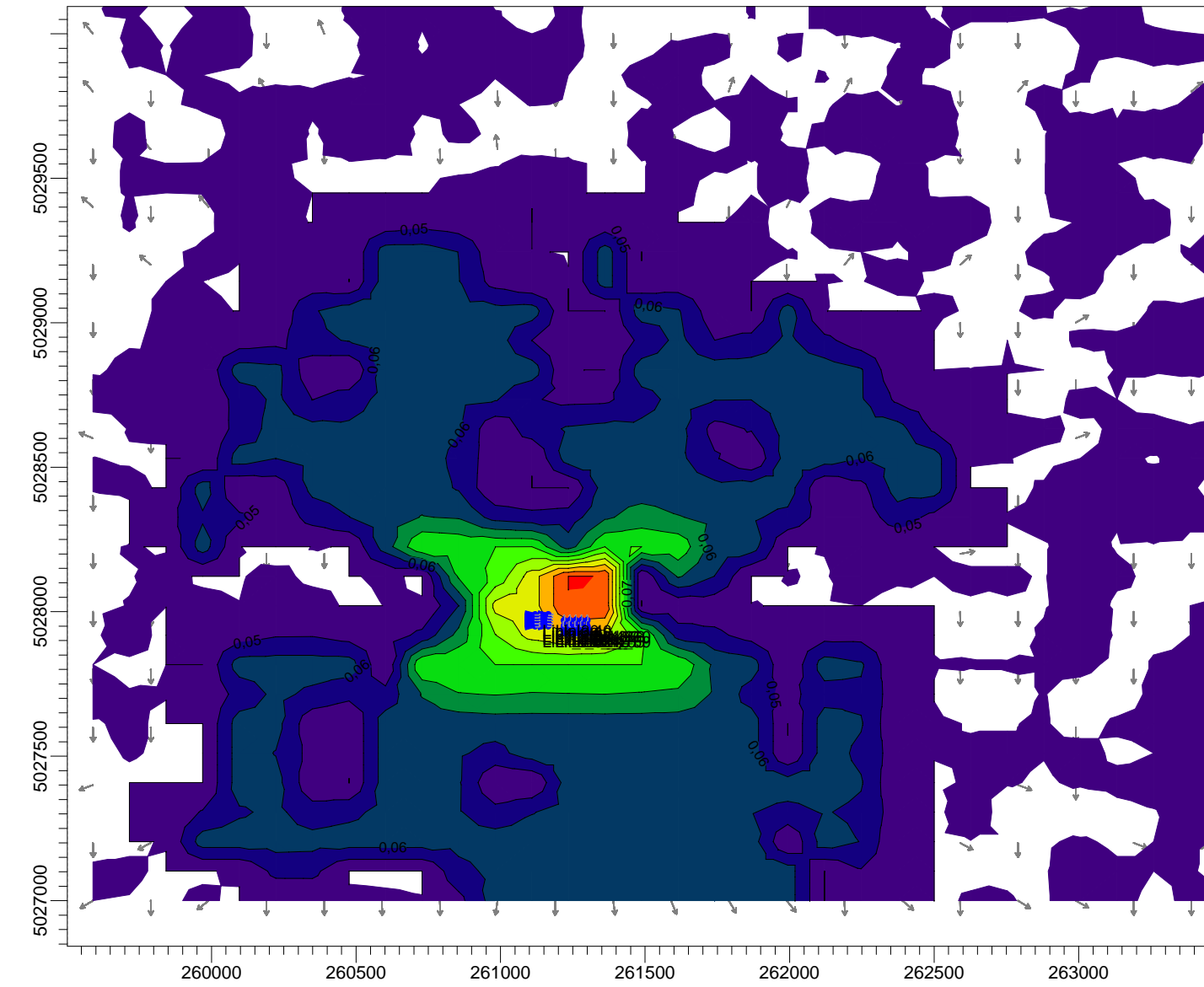
PROJECT / PLOT NO.:



PROJECT TITLE:

Amélioration du réseau artériel de la Ville de Vaudreuil - Dorion ; Étude d'impact sur l'environnement
Concentrations horaires du NO2 autour du FlyingJ - 2021

COMMENTS:



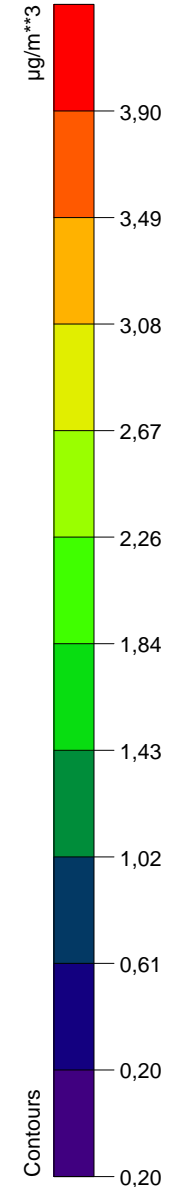
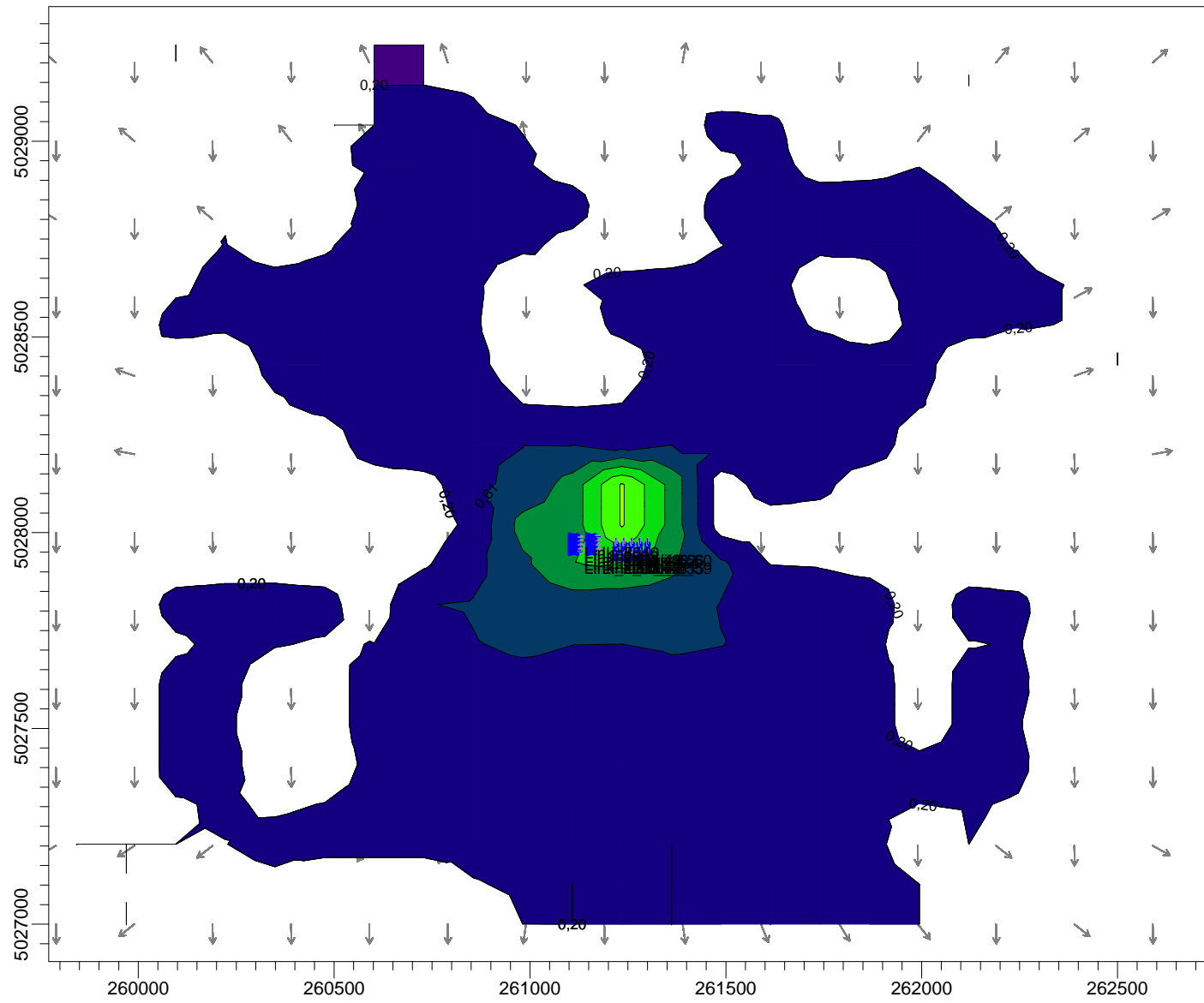
MODEL:	POLLUTANT:
CALINE4	NO2
MAX:	UNITS:
0,09	ppm
LINKS:	RECEPTORS:
20	832
COMPANY NAME:	
Enviromet International Inc.	
MODELER:	
Rabah Hammouche	
DATE:	
2007-01-23	
SCALE:	1:22 051 243
PROJECT / PLOT NO.:	

PROJECT TITLE:

Amélioration du réseau artériel de la Ville de Vaudreuil - Dorion - Étude d'impact sur l'environnement

Concentrations horaires des PM10 autour du FlyingJ - 2006

COMMENTS:



MODEL:	POLLUTANT:
CALINE4	Particulate
MAX:	UNITS:
2,30	ug/m**3
LINKS:	RECEPTORS:
20	832

COMPANY NAME:
Enviromet International Inc.

MODELER:
Rabah Hammouche

DATE:
2007-01-23

SCALE: 1:16 538 432

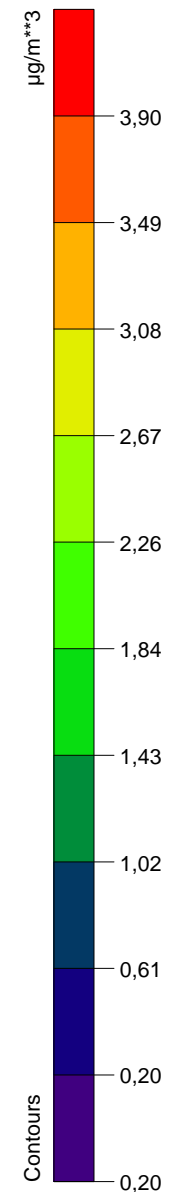
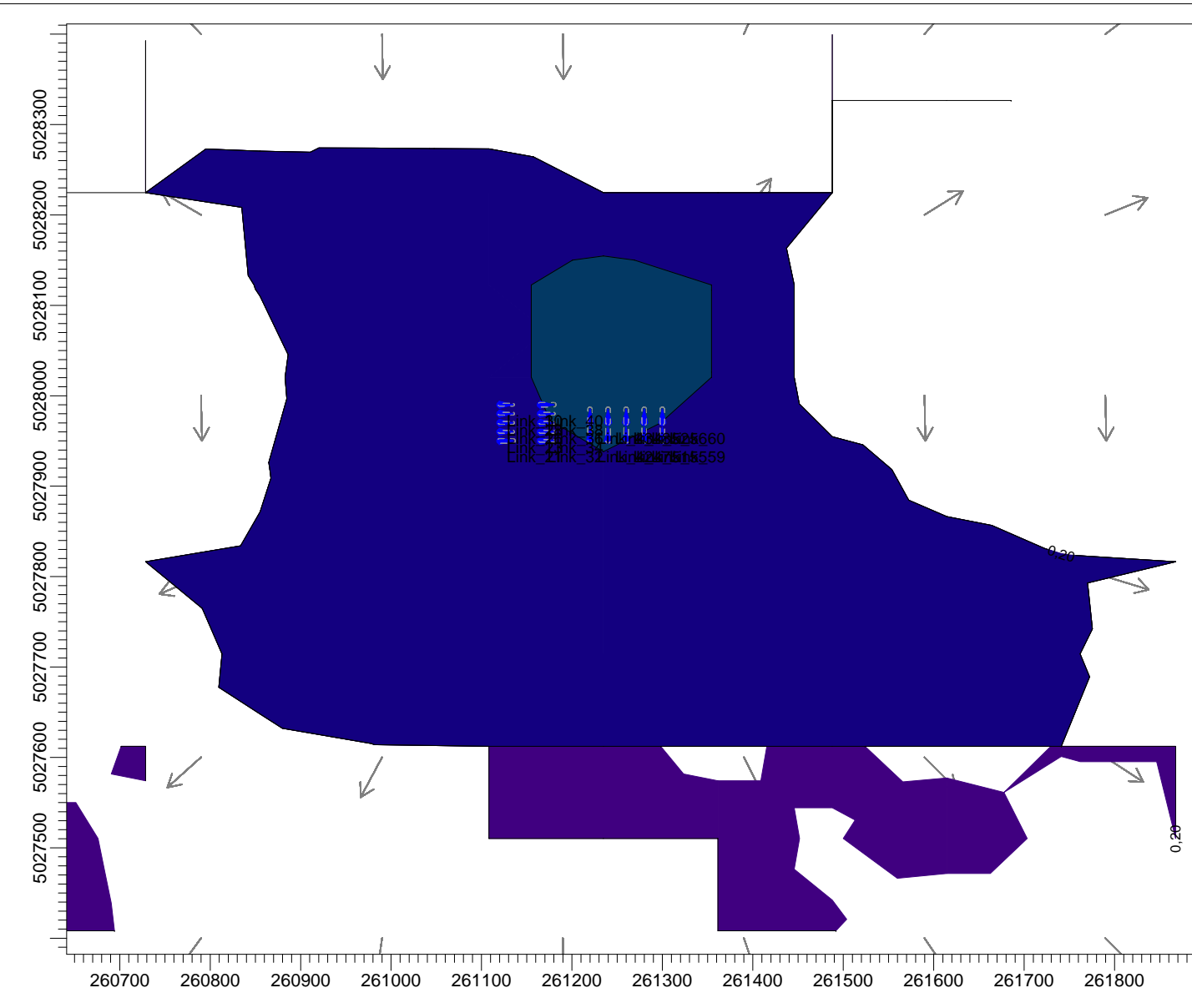
0 500 m

PROJECT / PLOT NO.:

PROJECT TITLE:

Amélioration du réseau artériel de la Ville de Vaudreuil - Dorion - Étude d'impact sur l'environnement Concentrations horaires des PM10 autour du FlyingJ - 2021

COMMENTS:



MODEL:	POLLUTANT:
CALINE4	Particulate
MAX:	UNITS:
0,80	ug/m**3
LINKS:	RECEPTORS:
20	832

COMPANY NAME:
Enviromet International Inc.

MODELER:
Rabah Hammouche

DATE:
2007-01-23

SCALE: 1:6 977 151
0 200 m

PROJECT / PLOT NO.:

PROJECT TITLE:

Amélioration du réseau artériel de la Ville de Vaudreuil - Dorion - Étude d'impact sur l'environnement Concentrations horaires des PM25 autour du FlyingJ - 2006

COMMENTS:

MODEL:	POLLUTANT:
CALINE4	Particulate
MAX:	UNITS:
1,90	ug/m**3
LINKS:	RECEPTORS:
20	832

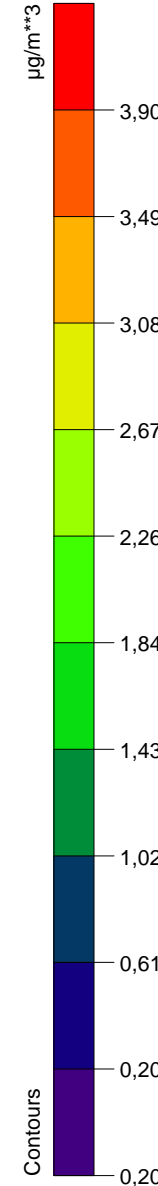
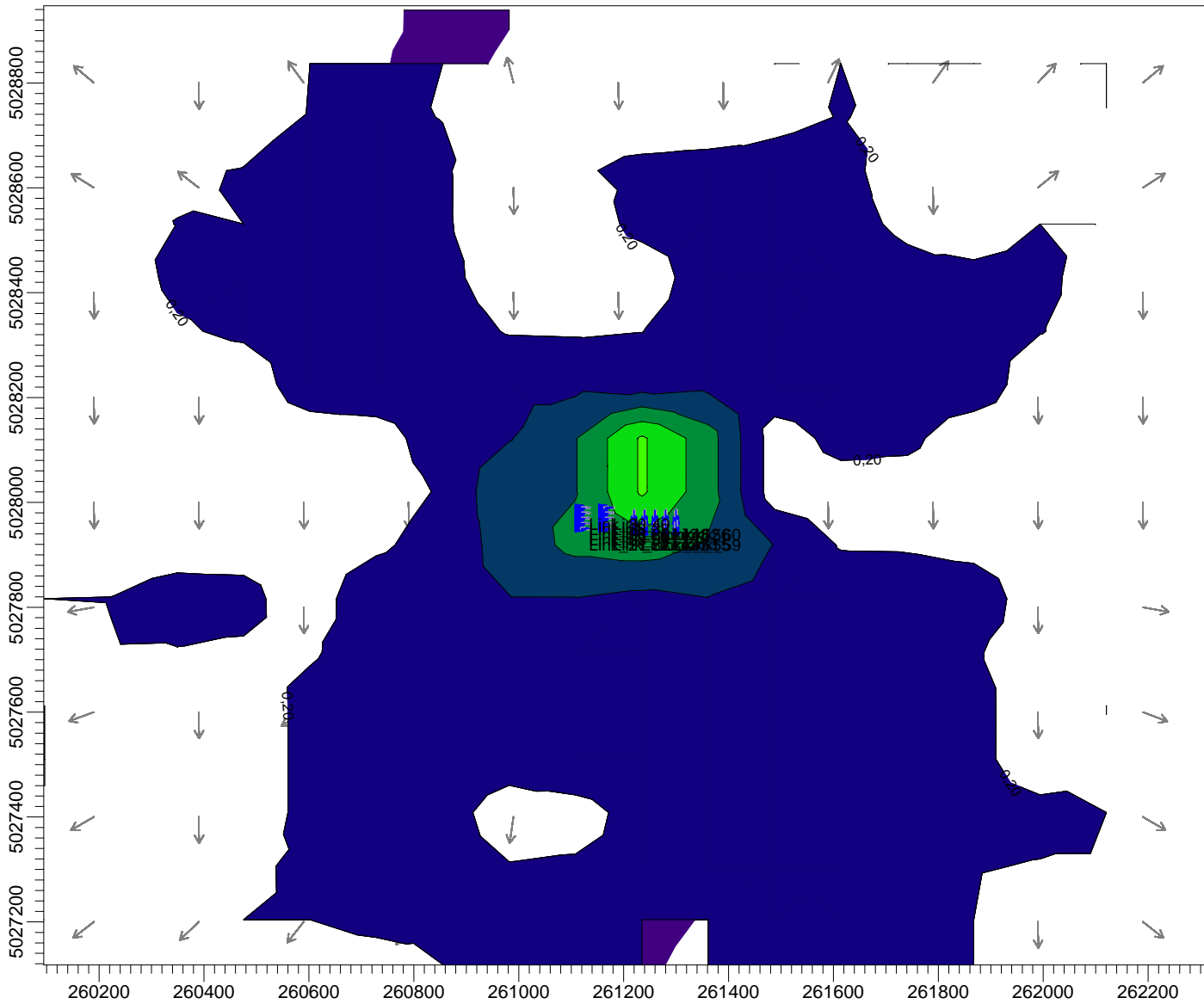
COMPANY NAME:
Enviromet International Inc.

MODELER:
Rabah Hammouche

DATE:
2007-01-23

SCALE: 1:12 403 824
0 400 m

PROJECT / PLOT NO.:

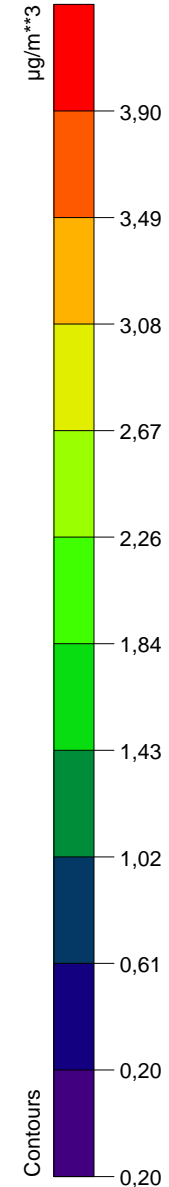
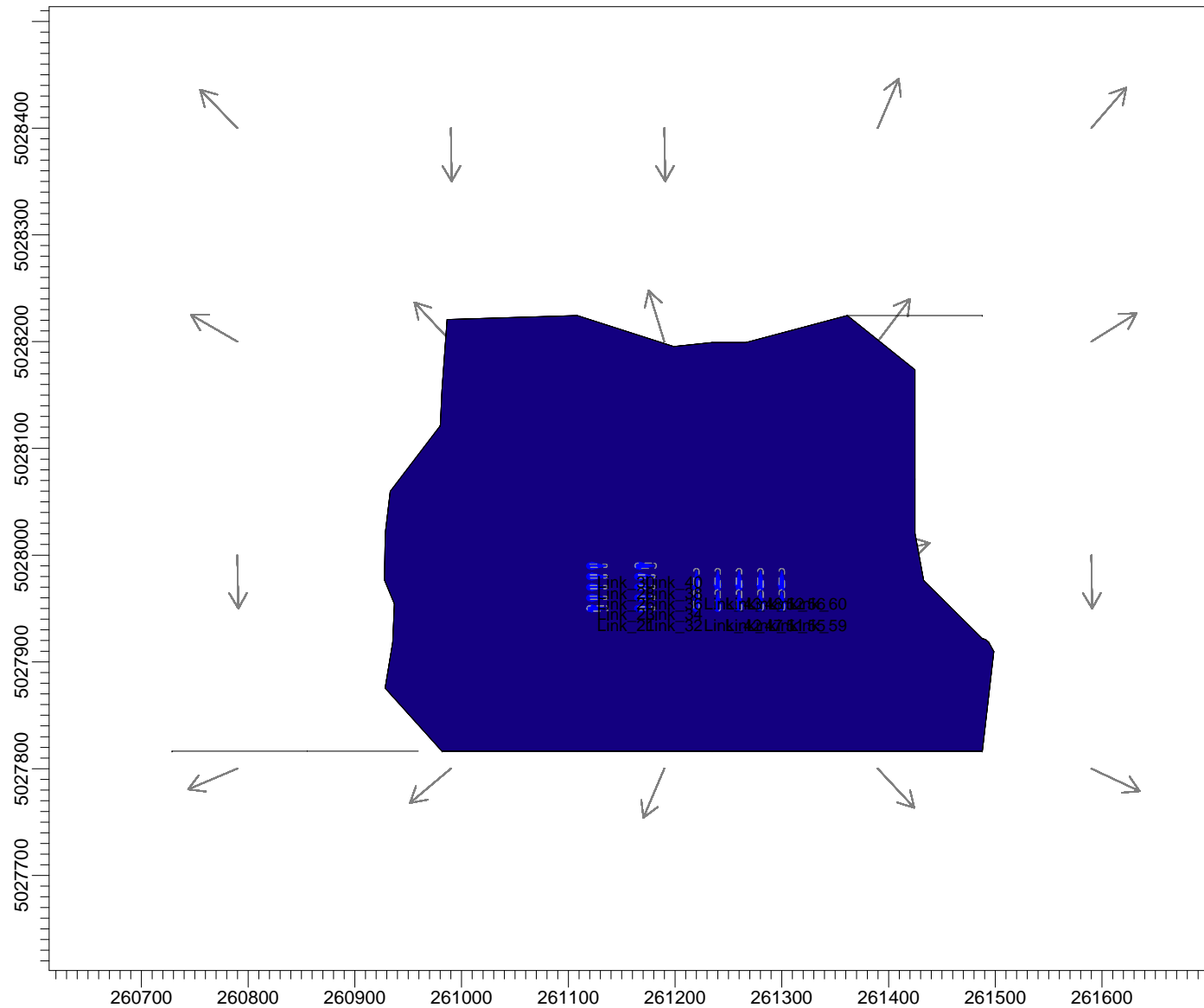


PROJECT TITLE:

Amélioration du réseau artériel de la Ville de Vaudreuil - Dorion - Étude d'impact sur l'environnement

Concentrations horaires des PM25 autour du FlyingJ - 2021

COMMENTS:



MODEL:	POLLUTANT:
CALINE4	Particulate
MAX:	UNITS:
0,50	ug/m**3
LINKS:	RECEPTORS:
20	832

COMPANY NAME:
Enviromet International Inc.

MODELER:
Rabah Hammouche

DATE:
2007-01-23

SCALE: 1:6 121 253
0 200 m

PROJECT / PLOT NO.: