

## **ANNEXE 10**
















**Plan directeur du réseau cyclable** (version préliminaire)

---

VILLE DE VAUDREUIL-DORION

PLAN DIRECTEUR  
DES VOIES CYCLABLES  
SECTEUR URBAIN

VOIES CYCLABLES

-  VOIE PARTAGÉE - CHAUSSEE DESIGNÉE OU ROUTE RURALE
-  BANDE CYCLABLE SUR RUE
-  PISTE CYCLABLE - EN SITE PROPRE OU SUR RUE
-  LARGUEUR APPROXIMATIVE DE L'EMPREISE DE LA VOIE DE CIRCULATION EN METRES
-  UTILISATION DU SOL
-  TERRITOIRE CONSTRUIT
-  PRINCIPAUX POLES COMMERCIAUX ET DE SERVICES
-  POLE INSTITUTIONNEL
-  EQUIPEMENTS COMMUNAUTAIRES ET INSTITUTIONNELS
-  PARC ET ESPACE VERT
-  VACANT
-  ZONE INONDABLE
-  LIMITE DU PERIMETRE D'URBANISATION
-  LIMITE DE LA ZONE AGRICOLE DECREEE (CPTAQ)
-  LIMITE MUNICIPALE

Note : Utilisation du sol à jour en date de fin avril 2004.



Titre : **PLAN DIRECTEUR DES VOIES CYCLABLES**

**Daniel Arbour & Associés**

3041 rue Fabre-Ludon, 200 465, rue 8028 65, rue Saint-Jacques  
Saint-Jacques (Québec) Montréal (Québec) Vaureuil-Dorion (Québec)  
Tél. (514) 424-0121 Tél. (514) 364-5200 Tél. (418) 574-1110  
Fax (514) 424-0258 Fax (514) 364-5201 Fax (418) 574-1110

ÉCHELLE: 1 : 7500

Approuvé par : Cécile Demers	Préparé par : Cécile Demers
	Cartographié par : Félix Lapierre
	Date : le 6 janvier 2005
	Dossier no : F63072
	Plan no : 1 de 1

