














**RÈGLEMENT DU PLAN D'URBANISME 8 1270**  
**GRANDES AFFECTATIONS DU SOL**  
 SECTEUR URBAIN

**AFFECTATIONS DU SOL**

	HABITATION EXTENSIVE	H-E
	HABITATION DE FAMILLE DENSITÉ	H-F
	HABITATIONS DE MOYENNE ET FORTE DENSITÉ	H-MF
	COMMERCIAL URBAIN	C-U
	COMMERCIAL ARTÉRIEL	C-A
	COMMERCIAL TOURISTIQUE	C-T
	INDUSTRIE DE PRÉRIE	I-P
	INDUSTRIE MOYENNE	I-M
	INDUSTRIE PÉRIURBAINNE	I-PU
	INSTITUTIONNELLE	INS
	AGRICOLE	A
	RÉCRÉATIVE	R
	DE CONSERVATION	CS

--- LIMITE DU PÉRIMÈTRE D'URBANISATION  
 --- LIMITE DE LA ZONE AGRICOLE DÉCRÉTÉE (CPTAC)  
 --- LIMITE MUNICIPALE  
 ■ TERRITOIRE DÉVELOPPEMENT ILLUSTRÉ SUR LES PLANS D'UTILISATION DU SOL NUMÉROS 1 À 4

Notes:  
 1. Le fond de plan a été numéroté et révisé par Geo-Plan International S.C.  
 2. Les travaux réalisés sur la base de ce plan sont l'œuvre de l'affectation de sol. Pour en connaître la signification, consulter les plans 1 à 4 du présent document.  
 3. La localisation des tracés routiers projetés, indiqués en pointillés sur ce plan, est soumise à l'avis du Ministère des Transports, des Routes et des Autoroutes. Pour plus de précision, consulter les plans d'ouvrages approuvés par le conseil municipal.

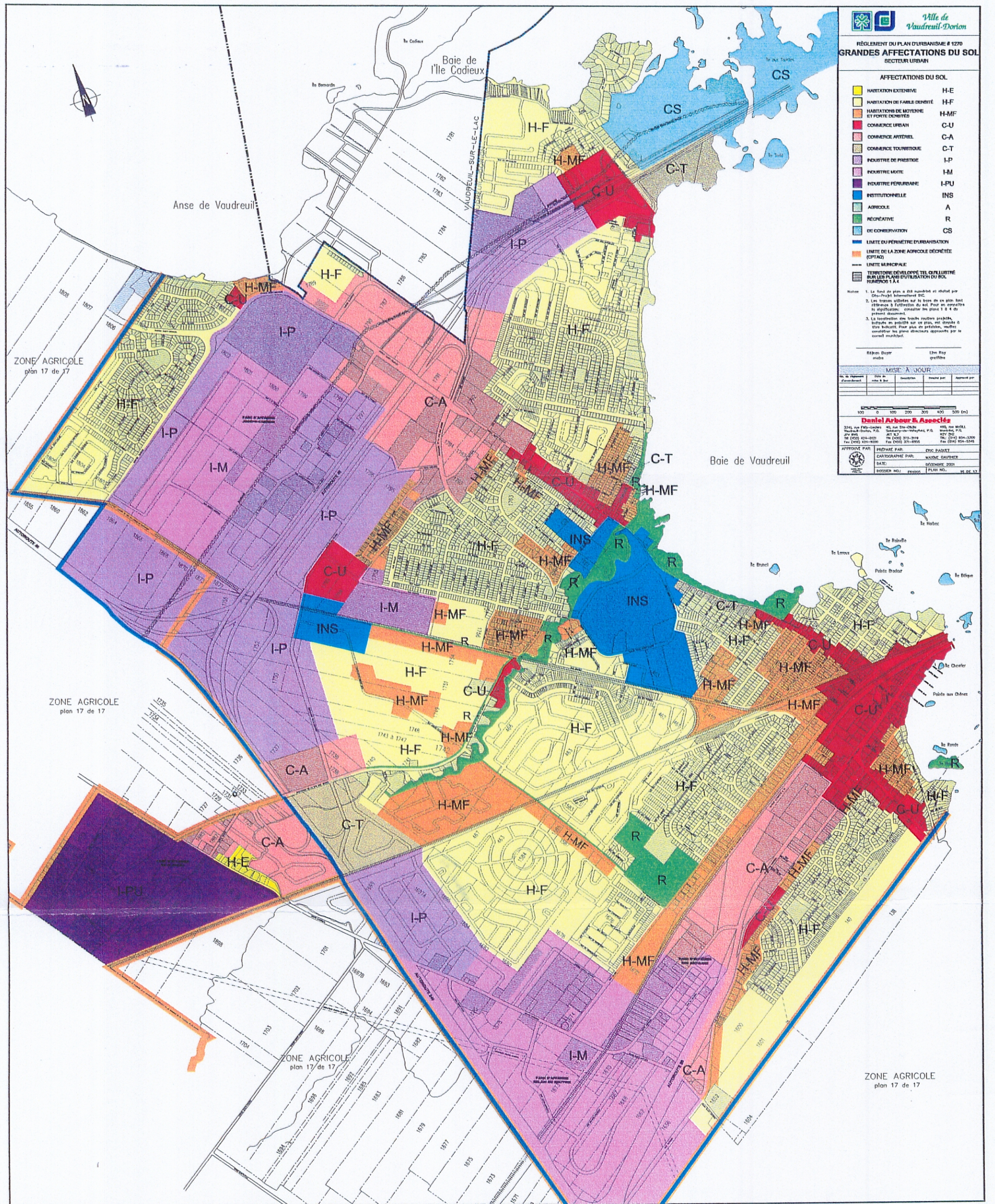
Révisé par: Michel Roy  
 Dessiné par: Guy Roy

MISE À JOUR				
No. de l'ajout	Date	Description	Établi par	Approuvé par

Échelle: 1:1000  
 0 100 200 300 400 500 (m)

**Daniel Arbour & Associés**  
 3345, rue F.-L. LaSalle, 440, rue St-Jacques, 440, rue St-Jacques  
 Vaudreuil-Dorion, P.Q. J0Y 2R2, Vaudreuil-Dorion, P.Q. J0Y 2R2  
 Tél. (450) 434-8121, Tél. (450) 373-2119, Tél. (450) 454-5300  
 Fax (450) 434-8122, Fax (450) 373-4950, Fax (450) 454-5300

APPROUVÉ PAR: [Signature]  
 PRÉPARÉ PAR: ÉRIC BÉGIN  
 CARTOGRAPHÉ PAR: MARC GAUTHIER  
 DATE: DÉCEMBRE 2008  
 DOSSIER NO.: 882003 PLAN NO.: 16 DE 17



ZONE AGRICOLE plan 17 de 17

ZONE AGRICOLE plan 17 de 17

ZONE AGRICOLE plan 17 de 17

ZONE AGRICOLE plan 17 de 17