

RÈGLEMENT DU PLAN D'URBANISME # 1270  
**VOLET SERVICES PUBLICS**  
 SECTEURS URBAIN ET AGRICOLE

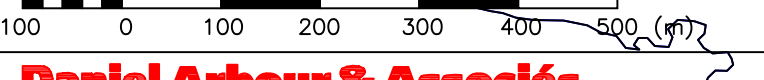
- CLASSIFICATION DES SERVICES PUBLICS
- SERVICE ADMINISTRATIF
  - SERVICE ESSENTIEL
  - SERVICE CULTUREL ET ASSOCIATION
  - SERVICE DE SANTÉ
  - AUTRES
  - GESTION DES INFRASTRUCTURES
  - SERVICE ÉDUCATIF
  - ÉTABLISSEMENT RELIGIEUX
  - HÉBERGEMENT POUR PERSONNES AGÉES
  - 0 SITE POTENTIEL POUR LE PÔLE CIVIQUE
  - ✱ SITE RETENU POUR LA GARE INTERMODALE
  - ✱ LIMITE DU SITE RETENU POUR LE PÔLE CIVIQUE
  - LIMITE DU PÉRIMÈTRE D'URBANISATION
  - LIMITE DE LA ZONE AGRICOLE DÉCRÉTÉE (CPTAG)
  - LIMITE MUNICIPALE
  - TERRITOIRE DÉVELOPPÉ TEL QU'ILLUSTRÉ SUR LES PLANS D'UTILISATION DU SOL NUMÉRÉS 1 À 4

Notes: 1. Le fond de plan a été numérisé et réalisé par Géo-Projet International INC.  
 2. Les trames utilisées sur le base de ce plan font référence à l'utilisation du sol. Pour en connaître la signification, consulter les plans 1 à 4 du présent document.  
 3. La localisation des tracés routiers projetés, indiqués en ponctillé sur ce plan, est donnée à titre indicatif. Pour plus de précision, veuillez consulter les plans directeurs approuvés par le conseil municipal.

MISE À JOUR

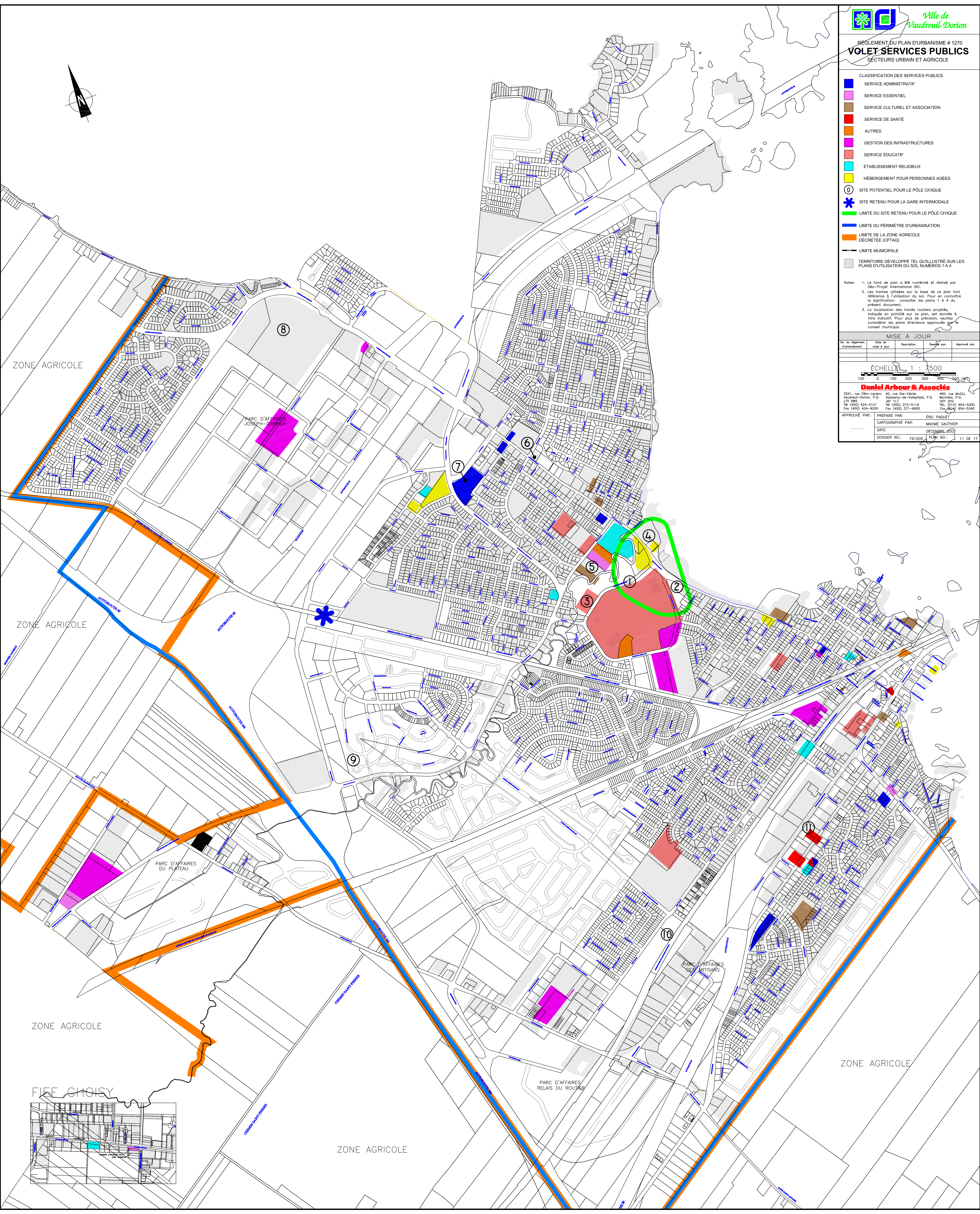
N° de règlement	Date de l'amendement	Description	Établi par	Approuvé par

ÉCHELLE 1 : 7500

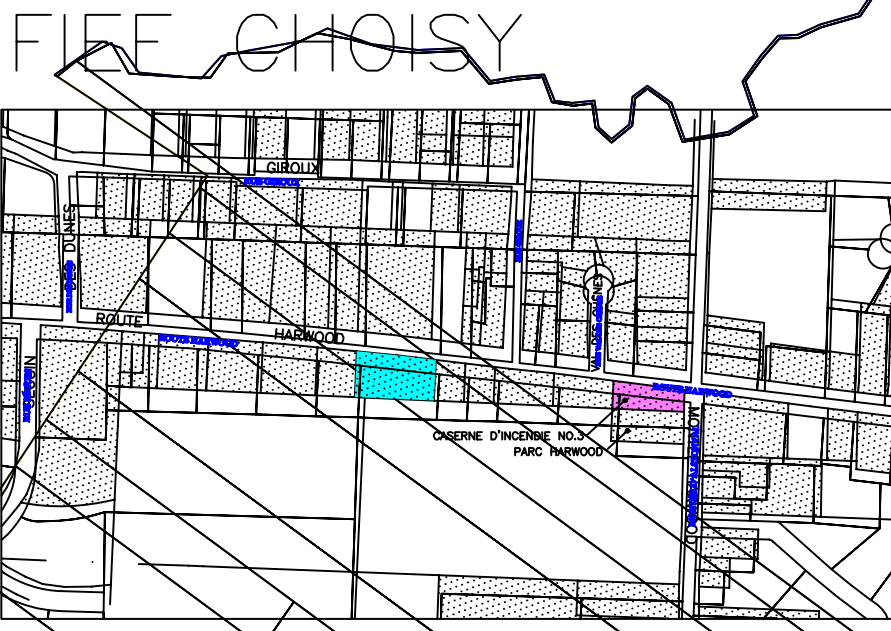


**Daniel Arbour & Associés**  
 3341, rue Félix-Leclerc 40, rue Ste-Cécile 460, rue McGill  
 Vaudreuil-Dorion, P.Q. Ste-Hyacinthe-Vaudreuil, P.Q. Montebello, P.Q.  
 274 885 274 885  
 Tél. (450) 424-0121 Tél. (450) 373-5119 Tél. (514) 954-3300  
 Tél. (450) 424-9300 Tél. (450) 371-8955 Tél. (450) 954-3345

APPROUVÉ PAR:	FREDERIC PARR	ERIC PAQUET
CARTOGRAPHIE PAR:	MAXIME GAUTHIER	
DATE:	NOVEMBRE 2010	
DOSSIER NO.:	F61005	PLAN NO.:



ZONE AGRICOLE



FIFE-CHOISY

ZONE AGRICOLE