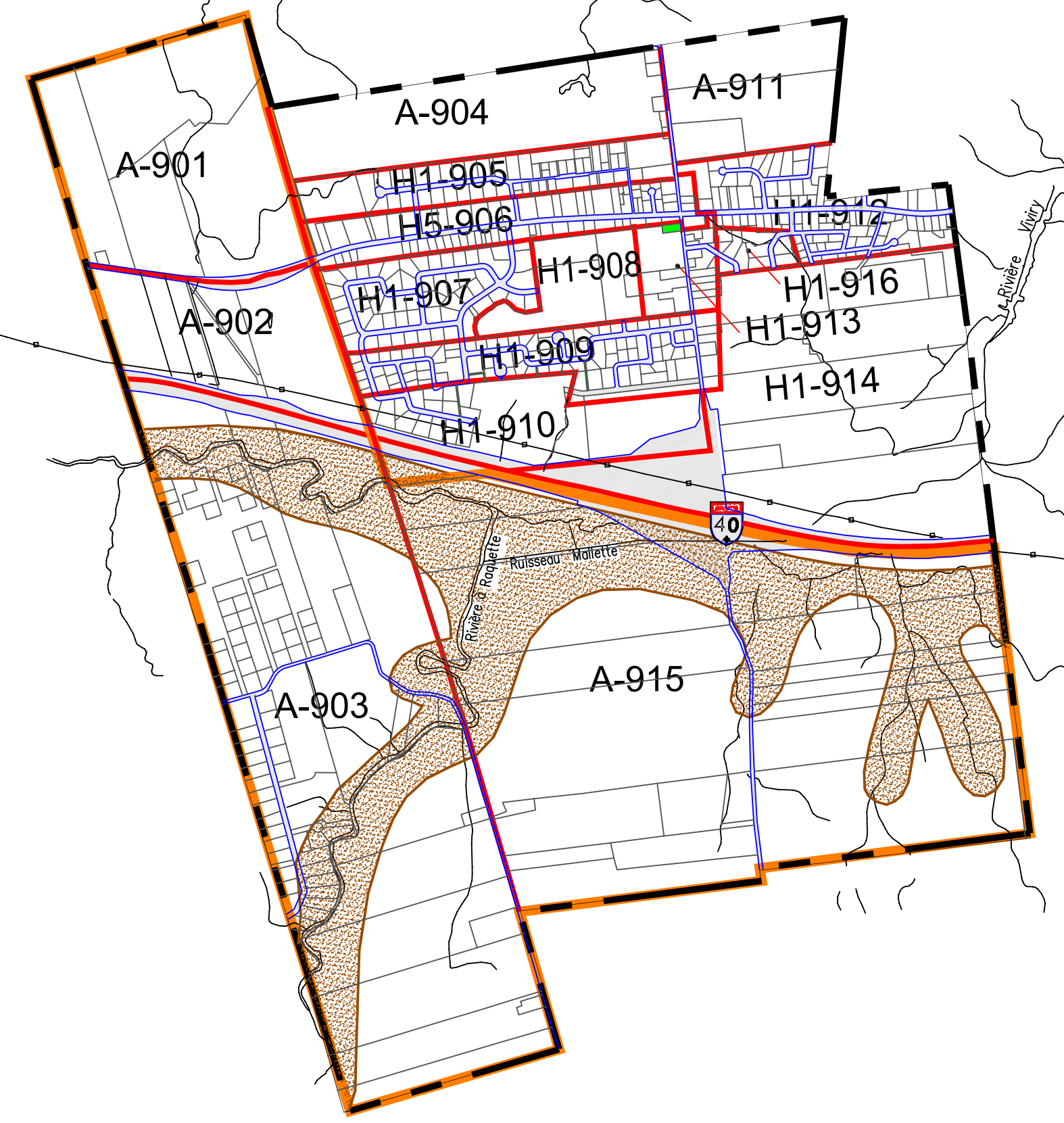



FIEF CHOISY



Cotes de récurrence de







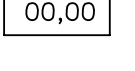


0-20 : 24,19	0-100 : 24,52
0-20 : 24,05	0-100 : 24,39
0-20 : 23,90	0-100 : 24,26
0-20 : 23,76	0-100 : 24,12
0-20 : 23,61	0-100 : 23,99
0-20 : 23,47	0-100 : 23,86
0-20 : 23,33	0-100 : 23,73
0-20 : 23,18	0-100 : 23,60
0-20 : 23,04	0-100 : 23,46
0-20 : 22,89	0-100 : 23,33
0-20 : 22,75	0-100 : 23,20



Ville de Vaudreuil-Dorion


RÈGLEMENT DE ZONAGE # 1275
PLAN DE ZONAGE
SECTEUR AGRICOLE

H HABITATION	C COMMERCE
H1 UNIFAMILIALE	C1 DE QUARTIER
H2 BI-TRIFAMILIALE	C2 URBAIN
H3 MULTIFAMILIALE	C3 ARTÉRIEL
H4 MAISON MOBILE	C4 DE TRANSPORT
H5 MIXTE	C5 DE RÉCRÉATION
I INDUSTRIE	A AGRICOLE
I1 DE PRESTIGE	
I2 MIXTE	
I3 PARA-INDUSTRIELLE	
P COMMUNAUTAIRE	
P1 ESPACE PUBLIC	
P2 INSTITUTIONNELLE ET ADMINISTRATIVE	
P3 UTILITÉ PUBLIQUE	


— LIMITE DE ZONE
 000 IDENTIFICATION DE ZONE
 ZONE TAMPON
 LIMITE DU PÉRIMÈTRE D'URBANISATION
 LIMITE DE ZONE AGRICOLE DÉCRÉTÉE (OPTAQ) (Dessiné 11/20/06 en vertu du 8 août 1990)
 LIMITE MUNICIPALE
 ZONE SUJETTE À L'INONDATION
 AIRE SUJETTE À DES MOUVEMENTS DE TERRAIN
 ÉLEVATIONS DES COTES DE CRUES DE RÉCURRENCE DE 20 ANS ET DE 100 ANS.
 SECTION TRANSVERSALE DES COTES DE CRUES DE RÉCURRENCE DE 20 ANS ET DE 100 ANS.
 SENS DE L'ÉCOULEMENT.

Notes: 1. À lire indicé seulement.
 2. Source: Le plan des "Zones de contraintes", plan numéro 15, Schéma d'aménagement de la M.R.C. de Vaudreuil-Soulanges.
 3. Source: Centre d'expertise régionale, Programme de détermination des côtes de crues de récurrence de 20 ans et 100 ans (P202) de février et juin 2005, Ministère du Développement durable, de l'Énergie et des Parcs du Québec.
 4. Le fond de plan a été révisé à partir des fichiers de données numériques provenant du Ministère des Ressources naturelles (MRN). Toute reproduction, même partielle par quelque procédé que ce soit est interdite sans autorisation préalable. Tous droits réservés.
 5. La localisation des brocs rochers présents, indiqués en pointillés sur ce plan, est donnée à titre indicatif. Pour plus de précision, veuillez consulter le plan directeur approuvé par le conseil municipal.

MISE À JOUR					
No.	Date de mise à jour	Description	No. du règlement d'aménagement	Dessiné par	Approuvé par
11	07/02/28	Zone modifiée	1275-01	Clément Turcotte	Dominic Beaulieu
10	07/01/25	Zone modifiée	1275-73 et -74	Clément Turcotte	Dominic Beaulieu
09	06/06/15	Zone modifiée	1275-68, 70, 71 et 72	Clément Turcotte	Dominic Beaulieu



Ville de Vaudreuil-Dorion
Service Géomatique
 2555, rue DuTrisac
 Vaudreuil-Dorion, Québec, J7Y 7E6

Signature:  **DANIEL ARBOUR**
 URBANISTE
 PERMIS # 523

Ce plan fait partie intégrante du règlement no. 1275 copie certifiée conforme

Lise Roy, greffière
 Ville de Vaudreuil-Dorion
 Date:

Titre: RÈGLEMENT DE ZONAGE
PLAN DE ZONAGE

Sous-titre: SECTEUR AGRICOLE

Échelle graphique:
 200 0 200 600 1200 (m)

Échelle: 1 : 20 000 **Format:**

Relevé par: Daniel Arbour Urb. conseil **Préparé par:**

Dessiné par: Clément Turcotte Tech. **Vérifié par:** Dominic Beaulieu Urb.

Date: 7 décembre 2006 **Plan no:** 9.40.289
Feuillet no: 1 de 2