









FIGURE 1  
SITUATION RÉGIONALE DU PROJET

-  Zone de travaux
-  Chenal Hudson - Oka
-  Traversier
-  Limite de municipalité / Arrondissement
-  Limite de MRC
-  Territoires amérindiens (Kanesatake)
-  Autoroute
-  Route provinciale

