

228

DB13

Projet de modernisation des débarcadères de la
traverse d'Oka

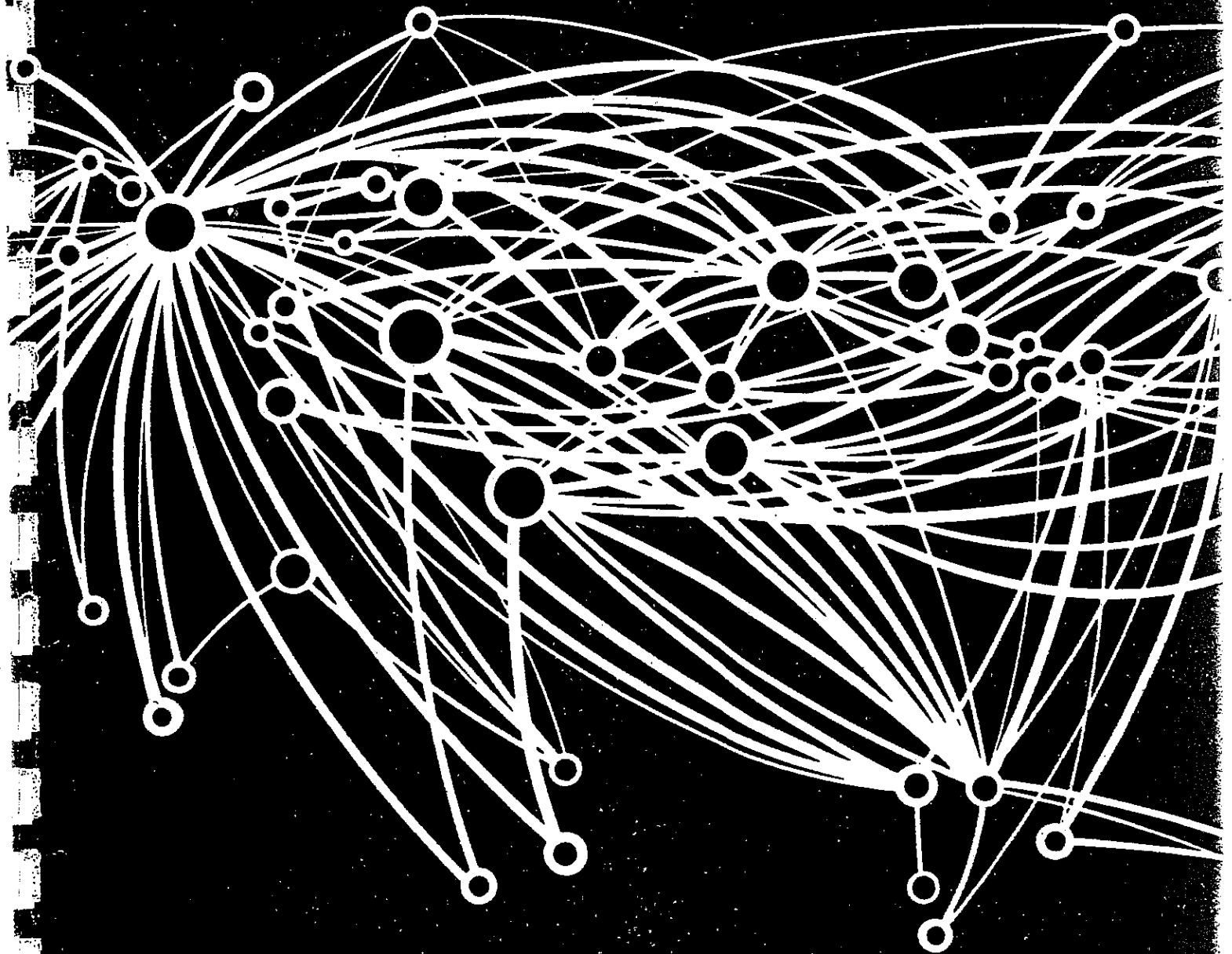
Oka

6211-04-037

ENQUÊTE

Origine – Destination

1993
OKA /HUDSON
Stations 1
TRAVERSIER



Gouvernement du Québec
Ministère des Transports
Service des projets

1993
OKA /HUDSON
Stations 1
TRAVERSIER

ENQUÊTE
Origine-Destination



Ministère des Transports
Service des projets ouest
Tél: (514) 873-5199

TABLE DES MATIÈRES

(P) PLANCHE

PAGE

	PAGE DE PRÉSENTATION	1
	TABLE DES MATIÈRES	2
	DÉFINITIONS PRINCIPALES	6
	RÉSUMÉ	7
P1	LOCALISATION DES POSTES D'INTERVIEWS	9
P2	ZONES NUMÉRIQUES DE LA PROVINCE	10
	LISTE DES MRC	11
P3	ZONES NUMÉRIQUES DES MUNICIPALITÉS	12
TRAVERSE HUDSON /OKA (Direction nord)		
VÉHICULES:		
P5	PROVENANCE DU FLUX DE VÉHICULES	15
P6	DESTINATION DU FLUX DE VÉHICULES	16
	RÉPARTITION HORAIRE DES INTERVIEWS	17
	NOMBRE DE PERSONNES, NOMBRE DE VÉHICULES ET TAUX D'OCCUPATION DES VÉHICULES PAR MOTIF DE VOYAGE	20
	PORT DE LA CEINTURE DE SÉCURITÉ	21
	RÉPARTITION DES VÉHICULES PAR TYPE ET PAR BUT DE VOYAGE	22
	RÉPARTITION DES VÉHICULES PAR FRÉQUENCE ET BUT DE VOYAGE	26
	DESCRIPTION DES ZONES D'ORIGINE	27
	DESCRIPTION DES ZONES DE DESTINATION	29
	RÉPARTITION DES VOYAGES PAR ZONE D'ORIGINE ET DE DESTINATION	
	Pour les motifs suivant:	
	1- Travail	31

2- Affaire	32
3- Loisir	33
4- Magasinage	34
5- Étude	35
6- Autres motifs	36
7- Total de tous les motifs (ouvrable, samedi, dimanche,	37

RÉPARTITION DES VOYAGES PAR ZONE D'ORIGINE ET DE DESTINATION (VÉHICULES COMMERCIAUX)	41
---	----

RÉPARTITION DES VOYAGES PAR ZONE D'ORIGINE ET DE DESTINATION (PASSAGER)	
Pour le total de tous les motifs	42

PIÉTONS:

P7	PROVENANCE DU FLUX DE VÉHICULES	44
P8	DESTINATION DU FLUX DE VÉHICULES	45
	RÉPARTITION HORAIRE DES INTERVIEWS	46
	RÉPARTITION DES PIÉTONS PAR BUT DE VOYAGE	49
	RÉPARTITION DES PIÉTONS PAR FRÉQUENCE ET BUT DE VOYAGE	53
	DESCRIPTION DES ZONES D'ORIGINE	54
	DESCRIPTION DES ZONES DE DESTINATION	55
	RÉPARTITION DES VOYAGES PAR ZONE D'ORIGINE ET DE DESTINATION	

Pour les motifs suivant:

1- Travail	56
3- Loisir	57
4- Magasinage	58
6- Total de tous les motifs (ouvrable, samedi, dimanche, total.	59

TRAVERSE OKA / HUDSON (Direction sud)

VÉHICULES:

P9	PROVENANCE DU FLUX DE VÉHICULES	64
----	---------------------------------------	----

P10	DESTINATION DU FLUX DE VÉHICULES	65
	RÉPARTITION HORAIRE DES INTERVIEWS	66
	NOMBRE DE PERSONNES, NOMBRE DE VÉHICULES ET TAUX D'OCCUPATION DES VÉHICULES PAR MOTIF DE VOYAGE	69
	PORT DE LA CEINTURE DE SÉCURITÉ	70
	RÉPARTITION DES VÉHICULES PAR TYPE ET PAR BUT DE VOYAGE	71
	RÉPARTITION DES VÉHICULES PAR FRÉQUENCE ET BUT DE VOYAGE	75
	DESCRIPTION DES ZONES D'ORIGINE	76
	DESCRIPTION DES ZONES DE DESTINATION	78
	RÉPARTITION DES VOYAGES PAR ZONE D'ORIGINE ET DE DESTINATION	
	Pour les motifs suivant:	
	1- Travail	80
	2- Affaire	81
	3- Loisir	82
	4- Magasinage	83
	5- Autres motifs	84
	6-Total de tous les motifs (ouvrable, samedi, dimanche, total	85
	RÉPARTITION DES VOYAGES PAR ZONE D'ORIGINE ET DE DESTINATION (PASSAGER)	
	Pour le total de tous les motifs	89
	PIÉTONS:	
P11	PROVENANCE DU FLUX DE VÉHICULES	91
P12	DESTINATION DU FLUX DE VÉHICULES	92
	RÉPARTITION HORAIRE DES INTERVIEWS	93
	RÉPARTITION DES PIÉTONS PAR BUT DE VOYAGE	96
	RÉPARTITION DES PIÉTONS PAR FRÉQUENCE ET BUT DE VOYAGE	100
	DESCRIPTION DES ZONES D'ORIGINE	101
	DESCRIPTION DES ZONES DE DESTINATION	102

RÉPARTITION DES VOYAGES PAR ZONE D'ORIGINE
ET DE DESTINATION

Pour les motifs suivant:

1- Travail	103
3- Loisir	104
4- Autres	105
6-Total de tous les motifs (ouvrable, samedi, dimanche.	106

DÉFINITIONS PRINCIPALES

ZONE:	Subdivision du territoire contenant une partie de municipalité, une municipalité entière ou un regroupement de municipalité.
ORIGINE:	Point de départ d'un déplacement.
DESTINATION:	Point d'arrivée d'un déplacement.
J.M.E.	Débit journalier moyen d'été (juin, juillet, août, septembre).
POSTE	Poste d'interviews.
MOTIF	Raison d'un déplacement.
TRAVAIL	Quand le déplacement se fait pour se rendre à son lieu de travail (ou en revenir).
AFFAIRE	Quand le déplacement s'accomplit durant le temps de travail ou encore ceux qui travaillent avec leur véhicule. Ex.: livreur, camionneur, représentant, homme d'affaires, etc.
LOISIR	Quand le déplacement se fait pour se rendre à un divertissement quelconque (ou en revenir).
AUTRE	Quand le déplacement se fait pour se rendre à tout autre but non énuméré (ou en revenir).

RÉSUMÉ

Deux postes d'enquête Origine-Destination a été établi à Hudson et à Oka sur le quai du traversier. Les conducteurs de véhicules et les piétons furent interviewés sur leurs lieux de provenance et de destination ainsi que sur les buts de leur déplacement. Les enquêtes ont été effectuées de 13h à 19h samedi le 10 et dimanche le 11 juillet et de 7h à 19h mardi le 6 juillet 1993.

N.B. Pour ce genre d'enquête les données furent compilées et non factorisées et ne sont représentatives que pour les heures et les journées d'étude.

TRAVERSE HUDSON / OKA

VÉHICULES:

De tous les usagers traversant du sud vers le nord, une moyenne de 100% fut interviewée.

Les principales zones d'origine sont: Hudson avec 20% du volume total des véhicules, suivie de la région de l'Île de Montréal 17%, la zone 7 (12%) et la zone 14 (11,7%). En destination les principales zones sont: Oka avec 38% du total des véhicules et la zone 19 (14%).

Voir les planches 5 et 6.

Pour le total des interviews des 3 jours d'enquête le principal motif de déplacement est celui des loisirs 73%, suivie du travail 16%.

PIÉTONS

Les principales zones d'origine sont: Hudson avec 35% du volume total des piétons, suivie de la zone 7 (19%) et St-Lazare 9%. En destination Oka recueille 76% du volume total des piétons.

Voir les planches 7 et 8.

Pour le total des interviews des 3 jours d'enquête le principal motif de déplacement est celui des loisirs avec 87,5% du total de tous les motifs.

TRAVERSE OKA / HUDSON

VÉHICULES:

De tous les usagers traversant du nord vers le sud, une moyenne de 100%

*Salisbury
Joligny*

*Île-perrot
Dorion
Vandreciel*

fut interviewée.

Les principales zones d'origine sont: Oka avec 38% du volume total des véhicules, suivie de la zone 19 (16%). En destination les principales zones sont: Hudson avec 23% du total des véhicules suivie de la C.U.M. 18%, et la zone 7 (15%).

Voir les planches 9 et 10.

Pour le total des interviews des 3 jours d'enquête le principal motif de déplacement est celui des loisirs 86%, suivie du travail 8%.

PIÉTONS

La principale zone d'origine est: Oka avec 88% du volume total des piétons. En destination Hudson recueille 65% du volume total des piétons.

Voir les planches 11 et 12.

Pour le total des interviews des 3 jours d'enquête le principal motif de déplacement est celui des loisirs avec 92% du total de tous les motifs..

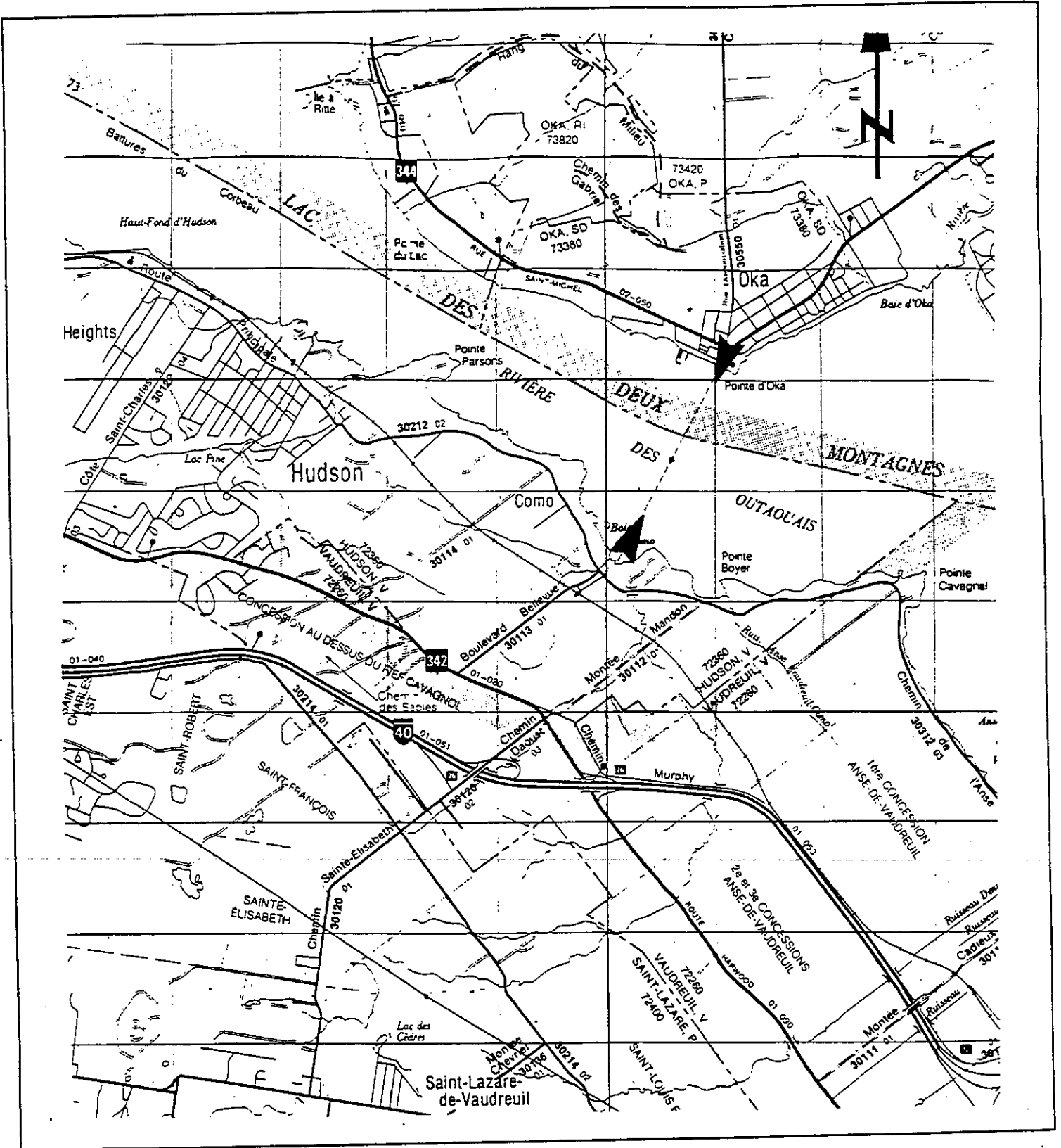
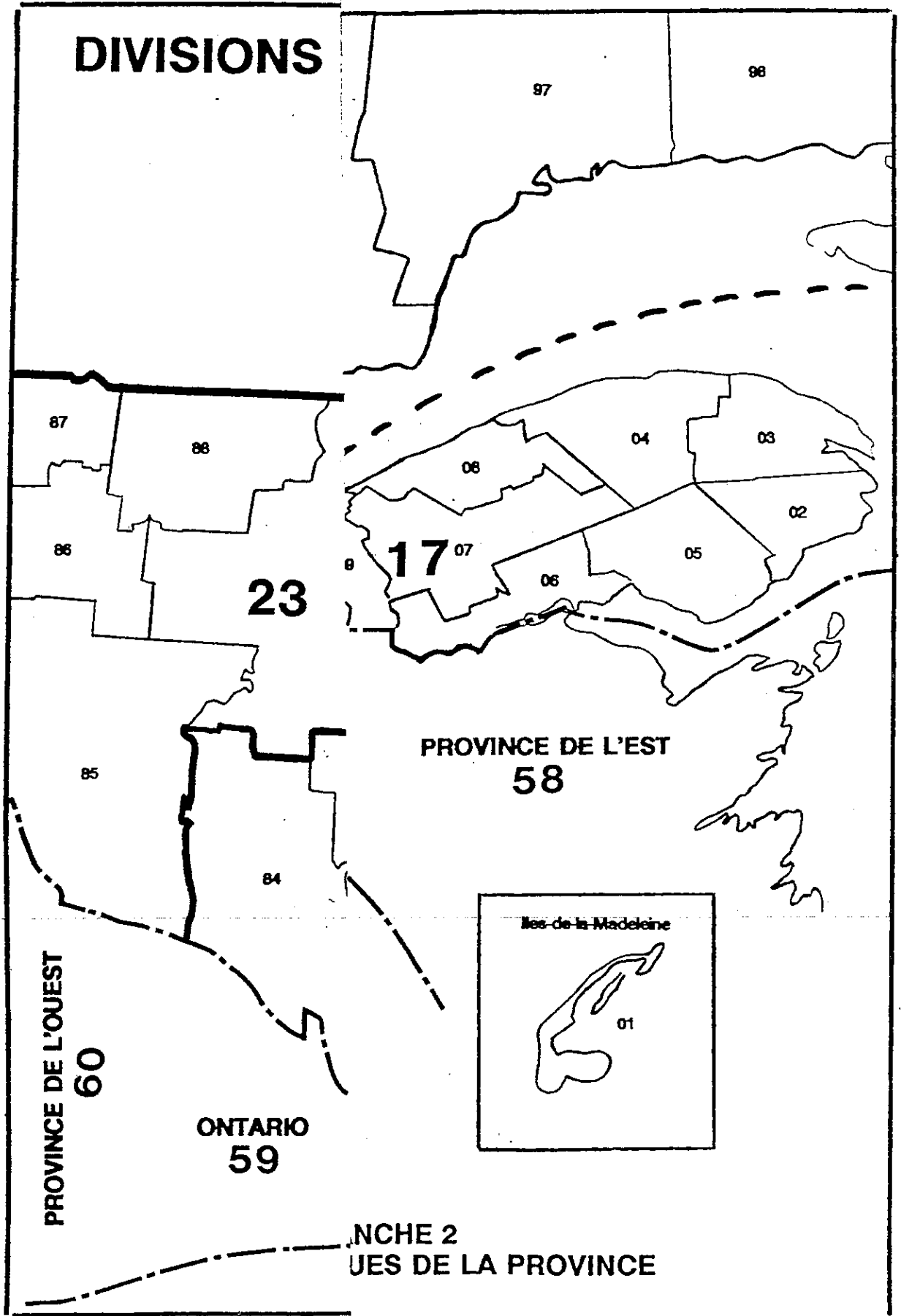


PLANCHE 1
LOCALISATION DU POSTE D'INTERVIEW

DIVISIONS



DIVISIONS DE RECENSEMENT (MRC)

(Par ordre numérique)

01	ILES-DE-LA-MADELEINE	51	MASKINONGE
02	PABOK	52	D'AUTRAY
03	LA-COTE-DE-GASPE	53	LE BAS-RICHELIEU
04	DENIS-RIVERIN	54	LES MASKOUTAINS
05	BONAVENTURE	55	ROUVILLE
06	AVIGNON	56	LE HAUT-RICHELIEU
07	LA MATAPEDIA	57	LA VALLEE-DU-RICHELIEU
08	MATANE	58	CHAMPLAIN
09	LA MITIS	59	LAJEMMERAIS
10	RIMOUSKI-NEIGETTE	60	L'ASSOMPTION
11	LES BASQUES	61	JOLIETTE
12	RIVIERE-DU-LOUP	62	MATAWINNE
13	TEMISCOUATA	63	MONTCALM
14	KAMOURASKA	64	LES MOULINS
15	CHARLEVOIX-EST	65	LAVAL
16	CHARLEVOIX	66	COMM. URBAINE DE MONTREAL
17	L'ISLET	67	ROUSSILLON
18	MONTMAGNY	68	LES JARDINS-DE-NAPIERREVILLE
19	BELLECHASSE	69	LE HAUT-SAINT-LAURENT
20	L'ILE-D'ORLEAND	70	BEAUHARNOIS-SALABERRY
21	LA COTE-DE-BEAUPRE	71	VAUDREUIL-SOULANGES
22	LA JACQUES-CARTIER	72	DEUX-MONTAGNES
23	COMM. URBAINE DE QUEBEC	73	THERESE-DE-BLAINVILLE
24	DESJARDINS	74	MIRABEL
25	LES CHUTES-DE-LA CHAUDIERE	75	LA RIVIERE-DU-NORD
26	LA NOUVELLE-BEAUCE	76	ARGENTEUIL
27	ROBERT-CLICHE	77	LES PAYS-D'EN-HAUT
28	LES ETCHEMINS	78	LES LAURENTIDES
29	BEAUCE-SARTIGAN	79	ANTOINE-LABELLE
30	LE GRANIT	80	PAPINEAU
31	L'AMIANTE	81	COMM. URBAINE DE L'OUTAOUAIS
32	L'ERABLE	82	LES COLLINES-DE-L'OUTAOUAIS
33	LOTBINIERE	83	LA VALLEE-DE-LA-GATINEAU
34	PORTNEUF	84	PONTIAC
35	MEKINAK	85	TEMISCAMINGUE
36	LE CENTRE-DE-LA-MAURICIE	86	ROUYN-NORANDA
37	FRANCHEVILLE	87	ABITIBI-QUEST
38	BECANCOUR	88	ABITIBI
39	ARTHABASKA	89	VALLEE-DE-L'OR
40	ASBESTOS	90	LE HAUT-SAINT-AURICE
41	LE HAUT-SAINT-FRANCOIS	91	LE DOMAINE-DU-ROY
42	LE VAL-SAINT-FRANCOIS	92	MARIA-CHAPDELAIN
43	SHERBROOKE	93	LAC-SAINT-JEAN-EST
44	COATICOOK	94	LE FJORD-DU-SAGUENAY
45	MEMPHREMAGOG	95	LA HAUTE-COTE-NORD
46	BROME-MISSISQUOI	96	MANICOUAGAN
47	LA HAUTE-YAMASKA	97	CANIAPISCAU/SEPT-RIVIERE
48	ACTON	98	MINGANIE/COTE-NORD
49	DRUMMOND	99	TERR. CONVENTIONNE
50	NICOLET-YAMASKA		

Vaudreuil-Soulanges 71

Code	Dési- gnation	Municipalité
71040	SD	Coteau-du-Lac
71030	VL	Coteau-Landing
71035	VL	Coteau-Station
71080	V	Dorion
71100	V	Hudson
71050	SD	Les Cèdres
71095	V	L'Île-Cadieux
71060	V	L'Île-Perrot
71065	P	Notre-Dame-de-l'Île-Perrot
71070	V	Pincourt
71055	VL	Pointe-des-Cascades
71140	VL	Pointe-Fortune
71130	V	Rigaud

Code	Dési- gnation	Municipalité
71005	SD	Rivière-Beaudette
71045	SD	Saint-Clet
71115	P	Sainte-Justine-de-Newton
71135	P	Sainte-Madeleine-de-Rigaud
71110	SD	Sainte-Marthe
71105	P	Saint-Lazare
71020	SD	Saint-Polycarpe
71015	P	Saint-Télesphore
71025	VL	Saint-Zotique
71075	SD	Terrasse-Vaudreuil
71125	P	Très-Saint-Rédempteur
71085	V	Vaudreuil
71090	VL	Vaudreuil-sur-le-Lac

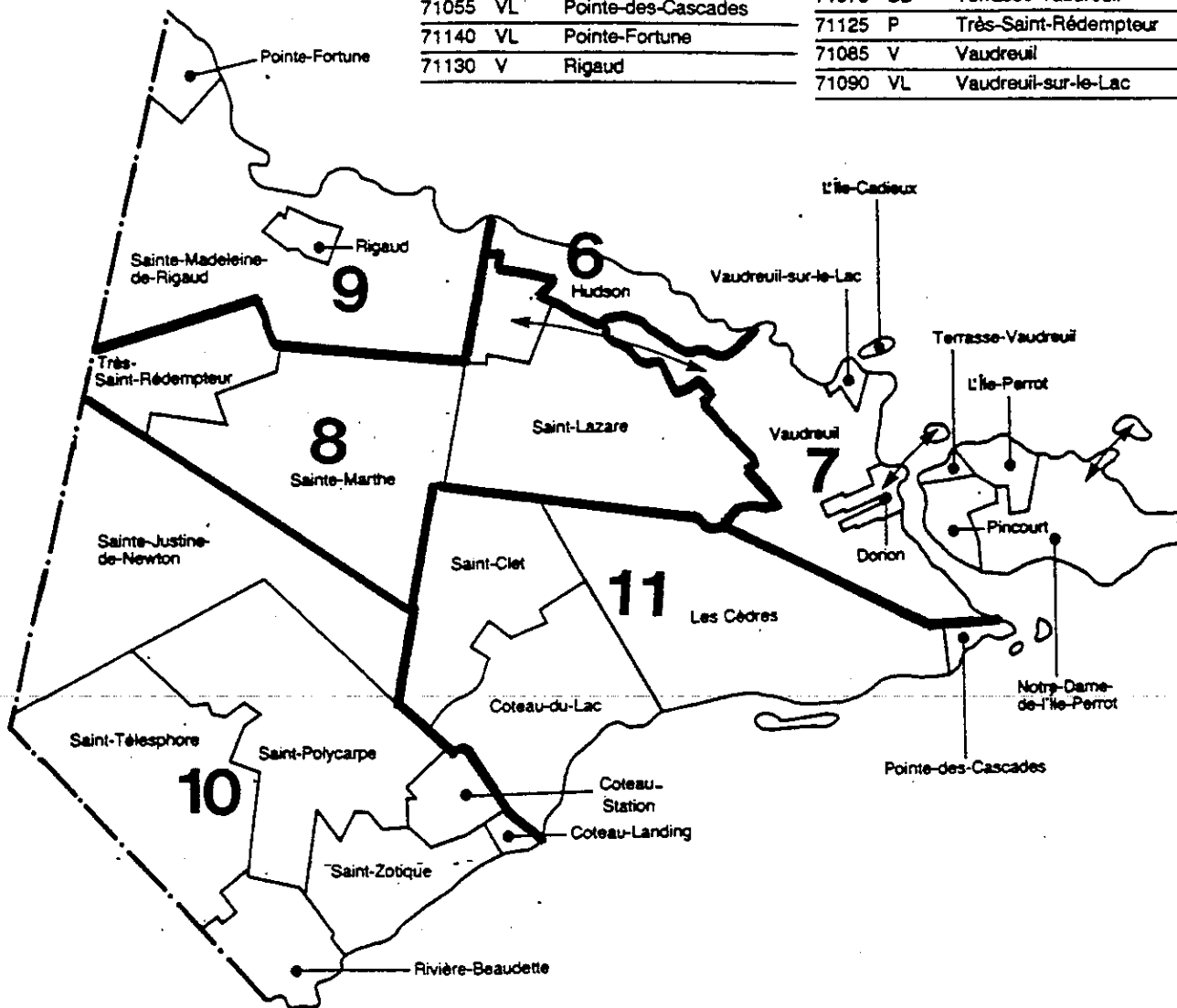


PLANCHE 3
ZONES NUMÉRIQUES DE MUNICIPALITÉS

Deux-Montagnes 72

Code	Dési- gnation	Municipalité
72010	V	Deux-Montagnes
72030	SD	Oka
72035	P	Oka
72020	VL	Pointe-Calumet
72015	V	Sainte-Marthe-sur-le-Lac

Code	Dési- gnation	Municipalité
72005	V	Saint-Eustache
72025	P	Saint-Joseph-du-Lac
72040	VL	Saint-Placide
72045	P	Saint-Placide

72802 KANESATAKE

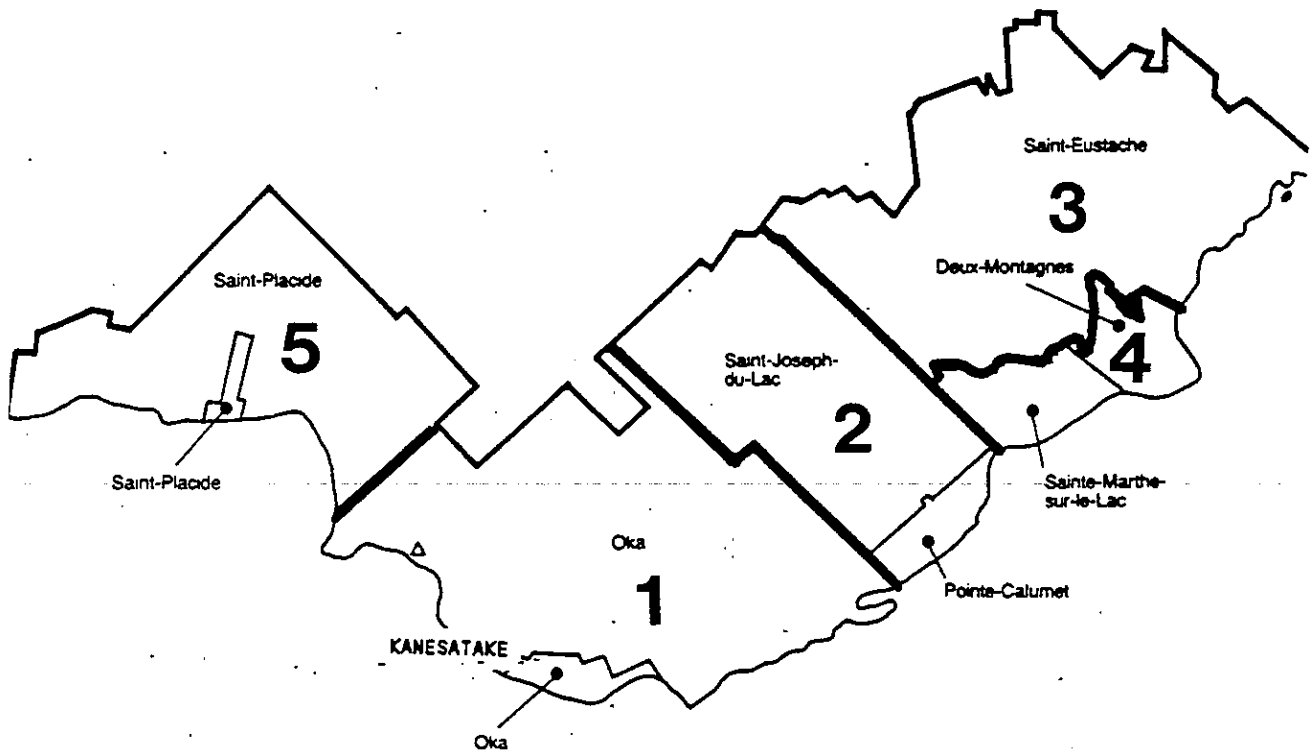


PLANCHE 4
ZONES NUMÉRIQUES DE MUNICIPALITÉS

TRAVERSE HUDSON / OKA
VÉHICULES

PROVENANCE DU FLUX DE VEHICULES TOTAL JOURS D'ENQUETE

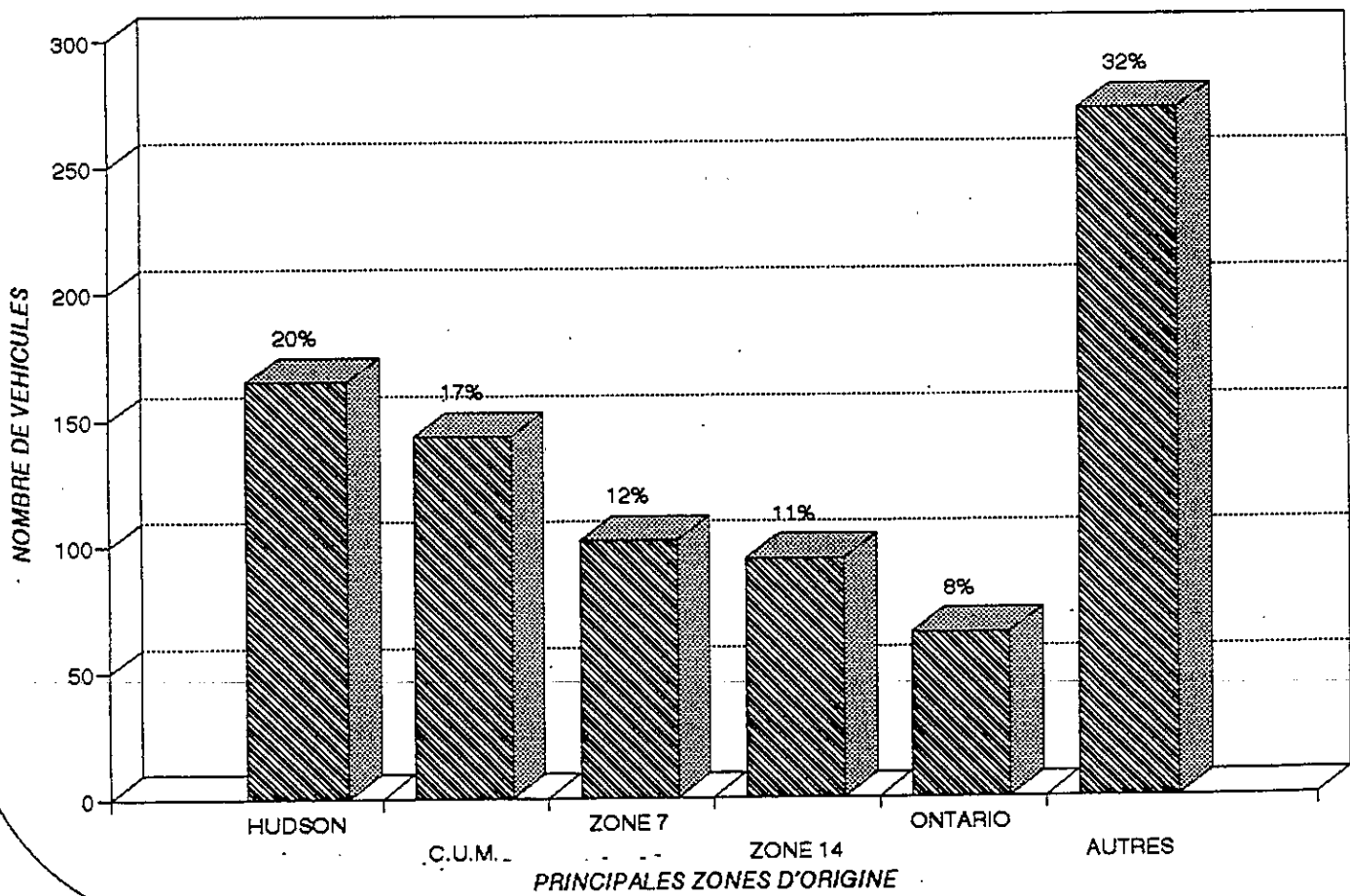


PLANCHE 5

DESTINATION DU FLUX DE VEHICULES TOTAL JOURS D'ENQUETE

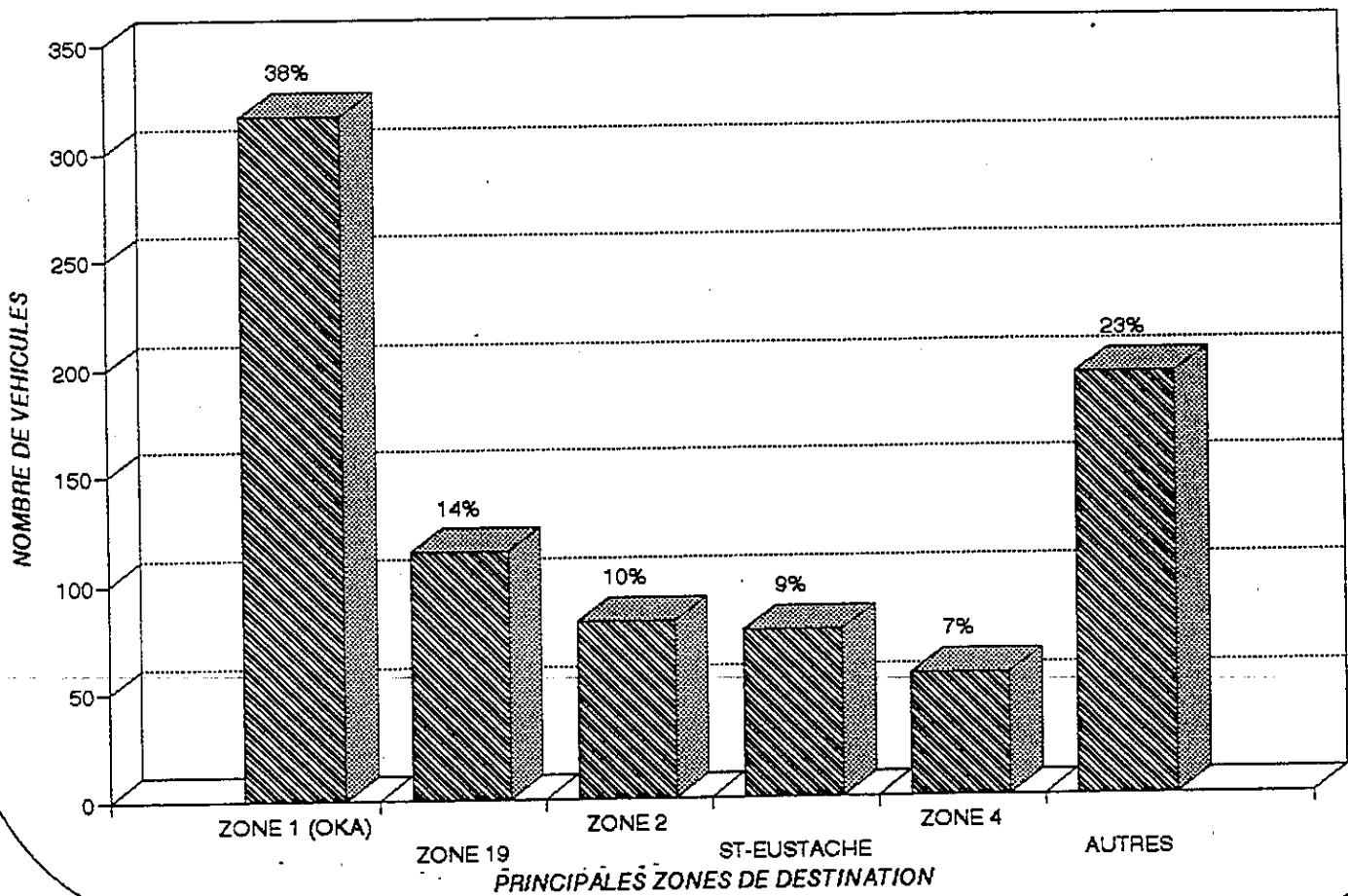


PLANCHE 6

MUNICIPALITE : 71100
 STATION : 1
 DIRECTION : N
 ROUTE, TRONCON, SECTION : TRAVERSIER

----- MINISTERE DES TRANSPORTS -----
 -- SERVICE DES PROJETS OUEST --
 -- DIVISION CIRCULATION --
 -- ENQUETE ORIGINE ET DESTINATION --

DATE: 94-02-22

ENDROIT : HUDSON, TRAVERSE HUDSON/OKA SUR LE QUAI

SAMEDI 93-07-10 l

-- REPARTITION HORAIRE DES INTERVIEWS --

HEURE FIN	01	02	03	04	05	06	07	08	09	10	11	12	13	14	15	16	17	18	19	20	21	22	23	24	TOTAL
NUMBER OF INTERVIEWS	0	0	0	0	0	0	0	0	0	0	0	0	0	60	29	56	45	23	23	0	0	0	0	0	236
VOLUME HOURLIER	0	0	0	0	0	0	0	0	0	0	0	0	0	60	29	56	45	23	23	0	0	0	0	0	236
ECHANTILLON	0.0	0.0	0.0	0.0	0.0	0.0	0.0	0.0	0.0	0.0	0.0	0.0	0.0	100	100	100	100	100	100	0.0	0.0	0.0	0.0	0.0	100.0
ECHANTILLON EQUIVIS	0.0	0.0	0.0	0.0	0.0	0.0	0.0	0.0	0.0	0.0	0.0	0.0	0.0	86.5	93.0	87.3	89.5	94.4	94.4	0.0	0.0	0.0	0.0	0.0	61.9

MUNICIPALITE : 71100
 STATION : 1
 DIRECTION : N
 ROUTE, TRONCON, SECTION : TRAVERSIER

----- MINISTERE DES TRANSPORTS -----
 -- SERVICE DES PROJETS OUEST --
 -- DIVISION CIRCULATION --
 -- ENQUETE ORIGINE ET DESTINATION --

DATE: 94-02-22

ENDROIT : HUDSON, TRAVERSE HUDSON/OKA SUR LE QUAI

DIMANCHE 93-07-11

-- REPARTITION HORAIRE DES INTERVIEWS --

HEURE FIN	01	02	03	04	05	06	07	08	09	10	11	12	13	14	15	16	17	18	19	20	21	22	23	24	TOTAL
NBRE INTERVIEWS	0	0	0	0	0	0	0	0	0	0	0	0	0	72	63	59	58	31	27	0	0	0	0	0	310
VOLUME HORAIRE	0	0	0	0	0	0	0	0	0	0	0	0	0	72	63	59	58	31	27	0	0	0	0	0	310
MECHAN-TILLON	0.0	0.0	0.0	0.0	0.0	0.0	0.0	0.0	0.0	0.0	0.0	0.0	0.0	100	100	100	100	100	100	0.0	0.0	0.0	0.0	0.0	100.0
MECHAN-TILLON REQUIS	0.0	0.0	0.0	0.0	0.0	0.0	0.0	0.0	0.0	0.0	0.0	0.0	0.0	84.2	85.9	86.7	86.9	92.5	93.4	0.0	0.0	0.0	0.0	0.0	55.3

MUNICIPALITE : 71100
 STATION : 1
 DIRECTION : N
 ROUTE, TRONCON, SECTION : TRAVERSIER

----- MINISTERE DES TRANSPORTS -----
 -- SERVICE DES PROJETS OUEST --
 -- DIVISION CIRCULATION --
 -- ENQUETE ORIGINE ET DESTINATION --

DATE: 94-02-22

ENDROIT : HUDSON, TRAVERSE HUDSON/OKA SUR LE QUAI

OUVRABLE 93-07-06 (MARDI)

-- REPARTITION HORAIRE DES INTERVIEWS --

HEURE FIN	01	02	03	04	05	06	07	08	09	10	11	12	13	14	15	16	17	18	19	20	21	22	23	24	TOTAL
HEURE INTERVIEWS	0	0	0	0	0	0	0	9	8	19	21	22	26	21	28	30	37	27	12	0	0	0	0	0	260
VOLUME TRATRE	0	0	0	0	0	0	0	9	8	19	21	22	26	21	28	30	37	27	12	0	0	0	0	0	260
ECHAN-ILLON	0.0	0.0	0.0	0.0	0.0	0.0	0.0	100	100	100	100	100	100	100	100	100	100	100	100	0.0	0.0	0.0	0.0	0.0	100.0
ECHAN-ILLON EQUIS	0.0	0.0	0.0	0.0	0.0	0.0	0.0	97.7	98.0	95.3	94.8	94.6	93.7	94.8	93.2	92.8	91.2	93.4	97.0	0.0	0.0	0.0	0.0	0.0	59.6

TRAVERSE HUDSON / OKA, STATION 1

MUNICIPALITE : 71100
 STATION : 1
 DIRECTION : N
 ROUTE, TRONÇON, SECTION : TRAVERSIER

----- MINISTERE DES TRANSPORTS -----
 -- SERVICE DES PROJETS OUEST --
 -- DIVISION CIRCULATION --
 -- ENQUETE ORIGINE ET DESTINATION --

DATE: 94-02-22 (mercredi)

ENDROIT : HUDSON, TRAVERSE HUDSON/OKA SUR LE QUAI

TOTAL JOURS ENQUETE

-- TAUX D'OCCUPATION DES VEHICULES PAR BUT DE VOYAGE --

BUTS	TRAVAIL	AFFAIRE	LOISIR	MAGASINAGE	ETUDE	AUTRES	TOTAL
OCCUPANTS	229	51	1349	21	2	80	1732
POURCENTAGE	13.2	2.9	77.9	1.2	0.1	4.6	100.00
VEHICULES	131	35	594	9	2	35	806
POURCENTAGE	16.3	4.3	73.7	1.1	0.2	4.3	100.00
TAUX OCCUPATION	1.75	1.46	2.27	2.33	1.00	2.29	2.15

MUNICIPALITE : 71100
 STATION : 1
 DIRECTION : N
 ROUTE, TRONCON, SECTION : TRAVERSIER

----- MINISTERE DES TRANSPORTS -----
 -- SERVICE DES PROJETS OUEST --
 -- DIVISION CIRCULATION --
 -- ENQUETE ORIGINE ET DESTINATION --

DATE: 94-02-22

ENDROIT : HUDSON, TRAVERSE HUDSON/OKA SUR LE QUAI

TOTAL JOURS ENQUETE

-- LE PORT DE LA CEINTURE DE SECURITE PAR BUT DE VOYAGE --

BUTS	TRAVAIL	AFFAIRE	LOISIR	MAGASINAGE	ETUDE	AUTRES	TOTAL
OCCUPANTS	229	51	1349	21	2	80	1732
CONDUCTEURS ATTACHES	124	33	559	9	2	35	762
PASSAGERS ATTACHES	95	14	629	12	0	45	795
OCCUPANTS ATTACHES	219	47	1188	21	2	80	1557
NOMBRES DE VEHICULES	131	35	594	9	2	35	806
% OCCUPANTS ATTACHES	95.6	92.2	88.1	100.0	100.0	100.0	89.9
% CONDUCTEURS ATTACHES	94.7	94.3	94.1	100.0	100.0	100.0	94.5
% PASSAGERS ATTACHES	96.9	87.5	83.3	100.0	0.0	100.0	85.9

MUNICIPALITE : 71100
 STATION : 1
 DIRECTION : N
 ROUTE, TRONCON, SECTION : TRAVERSIER

----- MINISTERE DES TRANSPORTS -----
 -- SERVICE DES PROJETS OUEST --
 -- DIVISION CIRCULATION --
 -- ENQUETE ORIGINE ET DESTINATION --

DATE: 94-02-22

ENDROIT : HUDSON, TRAVERSE HUDSON/OKA SUR LE QUAI

SAMEDI 93-07-10

-- REPARTITION DES VEHICULES PAR TYPE ET PAR BUTS --

TYPE	BUT					TOTAL	%
	TRAVAIL	AFFAIRE	LOISIR	MAGASINAGE	AUTRES		
1)AUTO (QUEBEC)	28	4	155	4	20	211	89
2)AUTO (EXTERIEUR)	0	0	15	0	0	15	6
3)AUTO AVEC REMORQUE	0	1	1	0	0	2	1
4)VEHICULE RECREATIF	0	0	1	0	0	1	0
5)MOTO	1	0	6	0	0	7	3
TOTAL	29	5	178	4	20	236	100

TRAVERSE HUDSON / OKA, STATION 1

MUNICIPALITE : 71100
 STATION : 1
 DIRECTION : N
 ROUTE, TRONCON, SECTION : TRAVERSIER

----- MINISTERE DES TRANSPORTS -----
 -- SERVICE DES PROJETS OUEST --
 -- DIVISION CIRCULATION --
 -- ENQUETE ORIGINE ET DESTINATION --

DATE: 94-02-22

ENDROIT : HUDSON, TRAVERSE HUDSON/OKA SUR LE QUAI

DIMANCHE 93-07-11

-- REPARTITION DES VEHICULES PAR TYPE ET PAR BUTS --

TYPE	BUT					TOTAL	%
	TRAVAIL	AFFAIRE	LOISIR	MAGASINAGE	AUTRES		
1)AUTO (QUEBEC)	41	2	217	4	11	275	89
2)AUTO (EXTERIEUR)	0	0	25	0	0	25	8
5)MOTO	2	0	8	0	0	10	3
TOTAL	43	2	250	4	11	310	100

MUNICIPALITE : 71100
 STATION : 1
 DIRECTION : N
 ROUTE, TRONCON, SECTION : TRAVERSIER

----- MINISTERE DES TRANSPORTS -----
 -- SERVICE DES PROJETS OUEST --
 -- DIVISION CIRCULATION --
 -- ENQUETE ORIGINE ET DESTINATION --

DATE: 94-02-22

ENDROIT : HUDSON, TRAVERSE HUDSON/OKA SUR LE QUAI

OUVRABLE 93-07-06

-- REPARTITION DES VEHICULES PAR TYPE ET PAR BUTS --

TYPE	BUT						TOTAL	%
	TRAVAIL	AFFAIRE	LOISIR	MAGASINAGE	ETUDE	AUTRES		
1)AUTO (QUEBEC)	54	26	131	1	2	4	218	84
2)AUTO (EXTERIEUR)	0	2	24	0	0	0	26	10
3)AUTO AVEC REMORQUE	1	0	3	0	0	0	4	2
5)MOTO	2	0	4	0	0	0	6	2
9)CAMION 2 UNITES 4 ESSEUX ET -	1	0	0	0	0	0	1	0
16)AUTRES	1	0	4	0	0	0	5	2
TOTAL	59	28	166	1	2	4	260	100

MUNICIPALITE : 71100
 STATION : 1
 DIRECTION : N
 ROUTE, TRONCON, SECTION : TRAVERSIER

----- MINISTERE DES TRANSPORTS -----
 -- SERVICE DES PROJETS OUEST --
 -- DIVISION CIRCULATION --
 -- ENQUETE ORIGINE ET DESTINATION --

DATE: 94-02-22

ENDROIT : HUDSON, TRAVERSE HUDSON/OKA SUR LE QUAI

TOTAL JOURS ENQUETE

-- REPARTITION DES VEHICULES PAR TYPE ET PAR BUTS --

TYPE	BUT						TOTAL	%
	TRAVAIL	AFFAIRE	LOISIR	MAGASINAGE	ETUDE	AUTRES		
1)AUTO (QUEBEC)	123	32	503	9	2	35	704	87
2)AUTO (EXTERIEUR)	0	2	64	0	0	0	66	8
3)AUTO AVEC REMORQUE	1	1	4	0	0	0	6	1
4)VEHICULE RECREATIF	0	0	1	0	0	0	1	0
5)MOTO	5	0	18	0	0	0	23	3
9)CAMION 2 UNITES 4 ESSIEUX ET. -	1	0	0	0	0	0	1	0
16)AUTRES	1	0	4	0	0	0	5	1
TOTAL	131	35	594	9	2	35	806	100

MUNICIPALITE : 71100
 STATION : 1
 DIRECTION : N
 ROUTE, TRONCON, SECTION : TRAVERSIER

----- MINISTERE DES TRANSPORTS -----
 -- SERVICE DES PROJETS OUEST --
 -- DIVISION CIRCULATION --
 -- ENQUETE ORIGINE ET DESTINATION --

DATE: 94-02-22

ENDROIT : HUDSON, TRAVERSE HUDSON/OKA SUR LE QUAI

TOTAL JOURS ENQUETE

-- REPARTITION DES VEHICULES PAR BUT ET FREQUENCE DE VOYAGE --

FREQUENCES	BUT						TOTAL	%
	TRAVAIL	AFFAIRE	LOISIR	MAGASINAGE	ETUDE	AUTRES		
QUOTIDIENNE	50% 40	11	18	1	2	2	74	9
HEBDOMADAIRE	2.9 24	10	55	1	0	4	94	12
MENSUELLE	1.1 9	7	105	2	0	6	129	16
OCCASIONNELLE	7.2 58	7	416	5	0	23	509	63
TOTAL	131	35	594	9	2	35	806	100

16.2 4.3 79.6 1.1 0.2 4.3

5%

MUNICIPALITE : 71100
 STATION : 1
 DIRECTION : N
 ROUTE, TRONCON, SECTION : TRAVERSIER

----- MINISTERE DES TRANSPORTS -----
 -- SERVICE DES PROJETS OUEST --
 -- DIVISION CIRCULATION --
 -- ENQUETE ORIGINE ET DESTINATION --

DATE: 94-02-22 *maedi*

ENDROIT : HUDSON, TRAVERSE HUDSON/OKA SUR LE QUAI

TOTAL JOURS ENQUETE

-- DESCRIPTIONS DES ZONES D'ORIGINE --

ZONE	DESCRIPTION	VOLUME JOURNALIER	TOTAL	POURCENTAGE
01	OKA	DEUX-MONTAGNES 1.0	1	0.12
04	DEUX-MONTAGNES	DEUX-MONTAGNES 2.0		
04	SAINTE-MARTHE-SUR-LE-LAC	DEUX-MONTAGNES 6.0	8	0.99
06	HUDSON	VAUDREUIL-SOULANGES 165.0	165	20.47
07	L'ILE-PERROT	VAUDREUIL-SOULANGES 13.0		
07	PINCOURT	VAUDREUIL-SOULANGES 12.0		
07	DORION	VAUDREUIL-SOULANGES 25.0		
07	VAUDREUIL	VAUDREUIL-SOULANGES 50.0		
07	L'ILE-CADIEUX	VAUDREUIL-SOULANGES 2.0	102	12.66
08	SAINTE-LAZARE	VAUDREUIL-SOULANGES 58.0	58	7.20
09	RIGAUD	VAUDREUIL-SOULANGES 46.0		
09	POINTE-FORTUNE	VAUDREUIL-SOULANGES 4.0	50	6.20
10	RIVIERE-BEAUDETTE	VAUDREUIL-SOULANGES 6.0		
10	SAINTE-TELESPHORE	VAUDREUIL-SOULANGES 3.0		
10	SAINTE-POLYCARPE	VAUDREUIL-SOULANGES 5.0		
10	SAINTE-ZOTIQUE	VAUDREUIL-SOULANGES 7.0		
10	COTEAU-LANDING	VAUDREUIL-SOULANGES 3.0		
10	SAINTE-JUSTINE-DE-NEWTON	VAUDREUIL-SOULANGES 1.0	25	3.10
11	COTEAU-DU-LAC	VAUDREUIL-SOULANGES 4.0		
11	SAINTE-CLET	VAUDREUIL-SOULANGES 2.0		
11	LES CEDRES	VAUDREUIL-SOULANGES 8.0	14	1.74
12	OTTAWA-METROPOLITAIN	PROV. CANADIENNE 42.0		
12	LAVAL	LAVAL 3.0	45	5.58
13	SAINTE-LEONARD	COMM. URB. MONTREAL 2.0		
13	MONTREAL	COMM. URB. MONTREAL 80.0		
13	WESTMOUNT	COMM. URB. MONTREAL 1.0		
13	VERDUN	COMM. URB. MONTREAL 3.0		
13	LASALLE	COMM. URB. MONTREAL 2.0		
13	LACHINE	COMM. URB. MONTREAL 2.0		
13	DORVAL	COMM. URB. MONTREAL 4.0		
13	POINTE-CLAIRE	COMM. URB. MONTREAL 8.0		
13	KIRKLAND	COMM. URB. MONTREAL 1.0		
13	BEAUCONSFIELD	COMM. URB. MONTREAL 8.0		
13	BAIE-D'URFE	COMM. URB. MONTREAL 6.0		
13	SAINTE-ANNE-DE-BELLEVUE	COMM. URB. MONTREAL 9.0		
13	PIERREFONDS	COMM. URB. MONTREAL 11.0		
13	DOLLARD-DES-ORMEAUX	COMM. URB. MONTREAL 6.0	143	17.74
14	CANDIAC	ROUSSILLON 1.0		
14	DELSON	ROUSSILLON 1.0		
14	MERCIER	ROUSSILLON 2.0		
14	CHATEAUGUAY	ROUSSILLON 1.0		

TRAVERSE HUDSON / OKA, STATION 1

DATE: 94-02-22

MUNICIPALITE : 71100
 STATION : 1
 DIRECTION : N
 ROUTE, TRONCON, SECTION : TRAVERSIER

----- MINISTERE DES TRANSPORTS -----
 -- SERVICE DES PROJETS OUEST --
 -- DIVISION CIRCULATION --
 -- ENQUETE ORIGINE ET DESTINATION --

ENDROIT : HUDSON, TRAVERSE HUDSON/OKA SUR LE QUAI

TOTAL JOURS ENQUETE

-- DESCRIPTIONS DES ZONES D'ORIGINE --

ZONE	DESCRIPTION	VOLUME JOURNALIER	TOTAL	POURCENTAGE
14	KAHNAWAKE	ROUSSILLON	3.0	
14	FRANKLIN	LE HAUT-SAINT-LAUREN	2.0	
14	ORMSTOWN	LE HAUT-SAINT-LAUREN	1.0	
14	HUNTINGDON	LE HAUT-SAINT-LAUREN	5.0	
14	SAINTE-BARBE	LE HAUT-SAINT-LAUREN	1.0	
14	SAINT-ANICET	LE HAUT-SAINT-LAUREN	1.0	
14	AKWESASNE	LE HAUT-SAINT-LAUREN	9.0	
14	SAINTE-MARTINE	BEAUHARNOIS-SALABERR	2.0	
14	BEAUHARNOIS	BEAUHARNOIS-SALABERR	2.0	
14	SAINT-LOUIS-DE-GONZAGUE	BEAUHARNOIS-SALABERR	4.0	
14	SALABERRY-DE-VALLEYFIELD	BEAUHARNOIS-SALABERR	57.0	
14	GRANDE-ILE	BEAUHARNOIS-SALABERR	1.0	
14	SAINT-TIMOTHEE	BEAUHARNOIS-SALABERR	2.0	95 11.79
15	MCMASTERVILLE	LA VALLEE-DU-RICHELI	1.0	
15	BROSSARD	CHAMPLAIN	1.0	
15	LONGUEUIL	CHAMPLAIN	1.0	3 0.37
16	SAINT-ELPHEGE	NICOLET-YAMASKA	1.0	1 0.12
18	QUEBEC	COMM. URB. QUEBEC	1.0	1 0.12
19	REPENTIGNY	L'ASSOMPTION	2.0	
19	BOISBRIAND	THERESE-DE BLAINVILL	1.0	
19	ROSEMERE	THERESE-DE BLAINVILL	1.0	4 0.50
22	GATINEAU	COMM. URB. OUTAOUAIS	4.0	
22	HULL	COMM. URB. OUTAOUAIS	3.0	
22	AYLMER	COMM. URB. OUTAOUAIS	1.0	
22	MANIWAKI	LA VALLEE-DE-LA-GATI	1.0	9 1.12
23	SAINT-EUGENE-DE-GUIGUES	TEMISCAMINGUE	1.0	1 0.12
59	PROV. ONTARIO	PROV. CANADIENNE	57.0	
59	TORONTO-METROPOLITAIN	PROV. CANADIENNE	8.0	65 8.06
60	PROV. COLOMBIE BRITANNIQUE	PROV. CANADIENNE	2.0	2 0.25
61	E.U. CAROLINE DU NORD	E.U.	1.0	
61	E.U. FLORIDE	E.U.	1.0	
61	E.U. NEW YORK	E.U.	10.0	
61	E.U. OHIO	E.U.	1.0	
61	E.U. PENNSYLVANIE	E.U.	1.0	14 1.74
		GRAND TOTAL:	806	100.00

TRAVERSE HUDSON / OKA, STATION 1

MUNICIPALITE : 71100
 STATION : 1
 DIRECTION : N
 ROUTE, TRONCON, SECTION : TRAVERSIER

----- MINISTERE DES TRANSPORTS -----
 -- SERVICE DES PROJETS OUEST --
 -- DIVISION CIRCULATION --
 -- ENQUETE ORIGINE ET DESTINATION --

DATE: 94-02-22

ENDROIT : HUDSON, TRAVERSE HUDSON/OKA SUR LE QUAI

TOTAL JOURS ENQUETE

-- DESCRIPTIONS DES ZONES DE DESTINATION --

ZONE	DESCRIPTION	VOLUME JOURNALIER	TOTAL	POURCENTAGE
01	OKA	304.0		
01	KANESATAKE	13.0	317	39.33
02	POINTE-CALUMET	55.0		
02	SAINT-JOSEPH-DU-LAC	27.0	82	10.17
03	SAINT-EUSTACHE	77.0	77	9.55
04	DEUX-MONTAGNES	35.0		
04	SAINTE-MARTHE-SUR-LE-LAC	21.0	56	6.95
05	SAINT-PLACIDE	6.0		
05	SAINT-PLACIDE	1.0	7	0.87
06	HUDSON	1.0	1	0.12
07	L'ILE-PERROT	1.0	1	0.12
08	SAINT-LAZARE	2.0	2	0.25
12	OTTAWA-METROPOLITAIN	6.0		
12	LAVAL	32.0	38	4.71
13	MONTREAL	31.0		
13	DOLLARD-DES-ORMEAUX	3.0	34	4.22
14	BEAUHARNOIS	1.0		
14	GRANDE-ILE	1.0	2	0.25
17	SAINTE-ANNE-DES-MONTS	1.0	1	0.12
18	QUEBEC	5.0		
18	SAINTE-FOY	2.0		
18	CAP-ROUGE	1.0		
18	SHAWINIGAN	1.0		
18	TROIS-RIVIERES	4.0		
18	SAINT-ALEXIS-DES-MONTS	1.0	14	1.74
19	BERTHIERVILLE	1.0		
19	LE GARDEUR	2.0		
19	REPENTIGNY	5.0		
19	JOLIETTE	1.0		
19	LAURENTIDES	1.0		
19	SAINTE-JULIENNE	1.0		
19	TERREBONNE	10.0		
19	MASCOUCHE	8.0		
19	LA PLAINE	2.0		
19	BOISBRIAND	11.0		
19	SAINTE-THERESE	11.0		
19	BLAINVILLE	11.0		
19	ROSEMERE	15.0		
19	LORRAINE	1.0		
	DEUX-MONTAGNES	13.0		
	DEUX-MONTAGNES	27.0		
	DEUX-MONTAGNES	77.0		
	DEUX-MONTAGNES	21.0		
	DEUX-MONTAGNES	1.0		
	DEUX-MONTAGNES	1.0		
	VAUDREUIL-SOULANGES	1.0		
	VAUDREUIL-SOULANGES	1.0		
	VAUDREUIL-SOULANGES	2.0		
	PROV. CANADIENNE	6.0		
	LAVAL	32.0		
	COMM. URB. MONTREAL	31.0		
	COMM. URB. MONTREAL	3.0		
	BEAUHARNOIS-SALABERR	1.0		
	BEAUHARNOIS-SALABERR	1.0		
	DENIS-RIVERIN	1.0		
	COMM. URB. QUEBEC	5.0		
	COMM. URB. QUEBEC	2.0		
	COMM. URB. QUEBEC	1.0		
	LE CENTRE-DE-LA-MAUR	1.0		
	FRANCHEVILLE	4.0		
	MASKINONGE	1.0		
	D'AUTRAY	1.0		
	L'ASSOMPTION	2.0		
	L'ASSOMPTION	5.0		
	JOLIETTE	1.0		
	MONTCALM	1.0		
	MONTCALM	1.0		
	LES MOULINS	10.0		
	LES MOULINS	8.0		
	LES MOULINS	2.0		
	THERESE-DE BLAINVILL	11.0		
	THERESE-DE BLAINVILL	11.0		
	THERESE-DE BLAINVILL	11.0		
	THERESE-DE BLAINVILL	15.0		
	THERESE-DE BLAINVILL	1.0		

TRAVERSE HUDSON / OKA, STATION 1

MUNICIPALITE : 71100
 STATION : 1
 DIRECTION : N
 ROUTE, TRONCON, SECTION : TRAVERSIER

----- MINISTERE DES TRANSPORTS -----
 -- SERVICE DES PROJETS OUEST --
 -- DIVISION CIRCULATION --
 -- ENQUETE ORIGINE ET DESTINATION --

DATE: 94-02-22

ENDROIT : HUDSON, TRAVERSE HUDSON/OKA SUR LE QUAI

TOTAL JOURS ENQUETE

-- DESCRIPTIONS DES ZONES DE DESTINATION --

ZONE	DESCRIPTION	VOLUME JOURNALIER	TOTAL	POURCENTAGE
19	BOIS-DES-FILION	THERESE-DE BLAINVILL	3.0	
19	SAINTE-ANNE-DES-PLAINES	THERESE-DE BLAINVILL	3.0	
19	BELLEFEUILLE	LA RIVIERE-DU-NORD	1.0	
19	SAINT-JEROME	LA RIVIERE-DU-NORD	9.0	
19	SAINT-ANTOINE	LA RIVIERE-DU-NORD	1.0	
19	SAINT-HIPPOLYTE	LA RIVIERE-DU-NORD	3.0	
19	SAINTE-MARGUERITE-DU-LAC-MASSON	LES PAYS-D'EN-HAUT	1.0	
19	SAINTE-ADELE	LES PAYS-D'EN-HAUT	2.0	
19	SAINTE-ANNE-DES-LACS	LES PAYS-D'EN-HAUT	2.0	
19	SAINT-SAUVEUR-DES-MONTS	LES PAYS-D'EN-HAUT	4.0	
19	SAINT-SAUVEUR	LES PAYS-D'EN-HAUT	2.0	
19	MORIN-HEIGHTS	LES PAYS-D'EN-HAUT	3.0	
19	LAC-DES-SEIZE-ILES	LES PAYS-D'EN-HAUT	1.0	
			115	14.27
20	MIRABEL	MIRABEL	23.0	
			23	2.85
21	SAINT-ANDRE-EST	ARGENTEUIL	1.0	
21	CARILLON	ARGENTEUIL	1.0	
21	SAINT-ANDRE-D'ARGENTEUIL	ARGENTEUIL	2.0	
21	LACHUTE	ARGENTEUIL	8.0	
			12	1.49
22	VAL-MORIN	LES LAURENTIDES	2.0	
22	SAINTE-AGATHE-DES-MONTS	LES LAURENTIDES	5.0	
22	SAINT-FAUSTIN	LES LAURENTIDES	2.0	
22	SAINT-JOVITE	LES LAURENTIDES	5.0	
22	MONT-TREMBLANT	LES LAURENTIDES	3.0	
22	NOTRE-DAME-DU-LAUS	ANTOINE-LABELLE	1.0	
22	MONTEBELLO	PAPINEAU	1.0	
22	GATINEAU	COMM. URB. OUTAOUAIS	2.0	
22	CANTLEY	LES COLLINES-DE-L'OU	1.0	
			22	2.73
59	PROV. ONTARIO	PROV. CANADIENNE	2.0	
			2	0.25
		GRAND TOTAL:	806	100.00

TRAVERSE HUDSON / OKA, STATION 1

MUNICIPALITE : 71100
 STATION : 1
 DIRECTION : N
 ROUTE, TRONCON, SECTION : TRAVERSIER

----- MINISTERE DES TRANSPORTS -----
 -- SERVICE DES PROJETS OUEST --
 -- DIVISION CIRCULATION --
 -- ENQUETE ORIGINE ET DESTINATION --

DATE: 94-02-22

ENDROIT : HUDSON, TRAVERSE HUDSON/OKA SUR LE QUAI

TOTAL JOURS ENQUETE

-- DEPLACEMENT DES VEHICULES PAR ZONES ORIGINE ET DESTINATION --

BUT : TRAVAIL

ORIGINE	DESTINATION													TOTAL	%	
	1	2	3	4	5	12	13	14	18	19	20	21	22			
1	1	0	0	0	0	0	0	0	0	0	0	0	0	0	1	0.8
4	0	0	0	0	0	0	0	0	2	0	0	0	0	2	2	1.5
6	7	0	3	3	1	4	3	1	2	4	0	0	2	30	22.9	
7	4	1	4	1	0	0	0	0	0	0	1	1	0	12	9.2	
8	5	0	0	1	0	1	0	0	0	2	0	1	0	10	7.6	
9	0	0	1	0	0	3	0	0	0	6	1	0	1	12	9.2	
10	1	1	0	2	0	0	1	0	0	2	0	1	0	8	6.1	
11	1	1	0	0	0	0	0	0	0	0	1	0	0	3	2.3	
12	0	0	0	1	0	1	0	0	0	1	0	0	1	4	3.1	
13	11	3	0	1	0	0	3	0	0	3	0	0	0	21	16.0	
14	1	4	2	1	2	0	1	0	0	7	0	0	2	20	15.3	
16	0	0	1	0	0	0	0	0	0	0	0	0	0	1	0.8	
59	0	2	0	2	0	1	0	0	0	1	1	0	0	7	5.3	
TOTAL	31	12	11	12	3	10	8	1	4	26	4	3	6	131	100.0	

*Hudson
 Dorval Ile Perrot*

*CUM
 Dorval Valley field
 etc*

mtoria for.

24 9.1 8.4 9.2 7.6 6.1 19.8

TRAVERSE HUDSON / OKA, STATION 1

MUNICIPALITE : 71100
 STATION : 1
 DIRECTION : N
 ROUTE, TRONCON, SECTION : TRAVERSIER

----- MINISTERE DES TRANSPORTS -----
 -- SERVICE DES PROJETS OUEST --
 -- DIVISION CIRCULATION --
 -- ENQUETE ORIGINE ET DESTINATION --

DATE: 94-02-22

ENDROIT : HUDSON, TRAVERSE HUDSON/OKA SUR LE QUAI

TOTAL JOURS ENQUETE

-- DEPLACEMENT DES VEHICULES PAR ZONES ORIGINE ET DESTINATION --

BUT : AFFAIRE

	DESTINATION									TOTAL	%	
	1	2	3	4	5	12	13	19	22			
ORIGINE												
6	2	1	1	0	0	2	1	2	0	9	25.7	<i>Hudson</i>
7	2	1	1	2	0	0	0	3	0	9	25.7	<i>Derrière le Perail</i>
8	0	1	0	0	0	1	1	0	0	3	8.6	
9	1	0	0	0	0	0	0	0	0	1	2.9	
10	0	0	0	0	0	0	0	1	0	1	2.9	
12	0	1	0	0	0	0	0	1	0	2	5.7	
13	2	0	0	0	0	0	1	1	0	4	11.4	<i>COM</i>
14	0	1	0	0	1	0	0	1	1	4	11.4	<i>CANDAC VALL.</i>
59	1	0	0	0	0	0	1	0	0	2	5.7	
TOTAL	8	5	2	2	1	3	4	9	1	35	100.0	

228 14.3 9.7 5.7 2.9 8.7 11.4 25.7 2.9

MUNICIPALITE : 71100
 STATION : 1
 DIRECTION : N
 ROUTE, TRONCON, SECTION : TRAVERSIER

----- MINISTERE DES TRANSPORTS -----
 -- SERVICE DES PROJETS OUEST --
 -- DIVISION CIRCULATION --
 -- ENQUETE ORIGINE ET DESTINATION --

DATE: 94-02-22

ENDROIT : HUDSON, TRAVERSE HUDSON/OKA SUR LE QUAI

TOTAL JOURS ENQUETE

-- DEPLACEMENT DES VEHICULES PAR ZONES ORIGINE ET DESTINATION --

BUT : LOISIR

ORIGINE	DESTINATION																		TOTAL	%
	1	2	3	4	5	6	7	8	12	13	14	17	18	19	20	21	22	59		
4	2	0	1	0	0	1	0	0	0	0	0	0	0	2	0	0	0	0	6	1.0
6	39	8	15	7	0	0	0	2	9	6	0	0	1	12	5	1	6	0	111	18.7
7	41	11	7	4	0	0	1	0	0	2	0	0	0	4	1	2	0	0	73	12.3
8	12	3	2	4	0	0	0	0	1	1	0	0	1	10	2	0	1	0	37	6.2
9	8	3	4	5	0	0	0	0	3	1	0	0	0	8	1	0	2	0	35	5.9
10	1	3	3	2	0	0	0	0	0	0	0	1	0	5	0	0	1	0	16	2.7
11	3	0	2	1	0	0	0	0	2	0	0	0	0	1	0	0	1	0	10	1.7
12	12	3	2	6	0	0	0	0	4	1	0	0	3	6	1	0	0	0	38	6.4
13	79	3	2	1	2	0	0	0	5	6	0	0	0	8	1	4	1	1	113	19.0
14	28	19	6	3	0	0	0	0	1	2	1	0	0	8	0	1	1	0	70	11.8
15	1	0	1	0	0	0	0	0	0	0	0	0	0	0	0	0	0	0	2	0.3
19	3	0	0	0	0	0	0	0	0	0	0	0	0	1	0	0	0	0	4	0.7
22	3	4	1	0	0	0	0	0	0	0	0	0	1	0	0	0	0	0	9	1.5
59	25	2	10	3	0	0	0	0	0	3	0	0	1	7	2	0	0	1	54	9.1
60	0	0	0	0	0	0	0	0	0	0	0	0	2	0	0	0	0	0	2	0.3
61	10	1	0	0	0	0	0	0	0	0	0	0	0	1	0	0	2	0	14	2.4
TOTAL	267	60	56	36	2	1	1	2	25	22	1	1	9	73	13	8	15	2	594	100.0

76.8
Oka
6.7
Rr
3.1
Stn
4.9
Zimik
2.1
Eus
7A-
Oke
3.1
ste
marte

3.15
OHAVA
AVAL

3.1
Noie
MTP

11.5
17.0
MTP

2.2 1.3 2.5

MUNICIPALITE : 71100
STATION : 1
DIRECTION : N
ROUTE, TRONCON, SECTION : TRAVERSIER

----- MINISTERE DES TRANSPORTS -----
-- SERVICE DES PROJETS OUEST --
-- DIVISION CIRCULATION --
-- ENQUETE ORIGINE ET DESTINATION --

DATE: 94-02-22

ENDROIT : HUDSON, TRAVERSE HUDSON/OKA SUR LE QUAI

TOTAL JOURS ENQUETE

-- DEPLACEMENT DES VEHICULES PAR ZONES ORIGINE ET DESTINATION --

BUT : MAGASINAGE

	DESTINATION				TOTAL	%
	1	2	3	19		
ORIGINE						
6	1	0	1	0	2	22.2
7	0	1	1	0	2	22.2
8	0	0	0	1	1	11.1
11	0	0	1	0	1	11.1
13	1	0	1	0	2	22.2
14	0	1	0	0	1	11.1
TOTAL	2	2	4	1	9	100.0

MUNICIPALITE : 71100
STATION : 1
DIRECTION : N
ROUTE, TRONCON, SECTION : TRAVERSIER

----- MINISTERE DES TRANSPORTS -----
-- SERVICE DES PROJETS OUEST --
-- DIVISION CIRCULATION --
-- ENQUETE ORIGINE ET DESTINATION --

DATE: 94-02-22

ENDROIT : HUDSON, TRAVERSE HUDSON/OKA SUR LE QUAI

TOTAL JOURS ENQUETE

-- DEPLACEMENT DES VEHICULES PAR ZONES ORIGINE ET DESTINATION --

BUT : ETUDE

	DESTINATION		TOTAL	%
	2	4		
ORIGINE				
8	1	0	1	50.0
9	0	1	1	50.0
TOTAL	1	1	2	100.0

TRAVERSE HUDSON / OKA, STATION 1

MUNICIPALITE : 71100
 STATION : 1
 DIRECTION : N
 ROUTE, TRONCON, SECTION : TRAVERSTIER

----- MINISTERE DES TRANSPORTS -----
 -- SERVICE DES PROJETS OUEST --
 -- DIVISION CIRCULATION --
 -- ENQUETE ORIGINE ET DESTINATION --

DATE: 94-02-22

ENDROIT : HUDSON, TRAVERSE HUDSON/OKA SUR LE QUAI

TOTAL JOURS ENQUETE

-- DEPLACEMENT DES VEHICULES PAR ZONES ORIGINE ET DESTINATION --

BUT : AUTRES

	DESTINATION									TOTAL	%	
	1	2	3	4	5	18	19	20	21			
ORIGINE												
6	2	0	2	1	0	1	4	3	0	13	37.1	
7	2	2	1	0	1	0	0	0	0	6	17.1	
8	1	0	0	1	0	0	2	2	0	6	17.1	
9	1	0	0	0	0	0	0	0	0	1	2.9	
12	0	0	0	1	0	0	0	0	0	1	2.9	
13	1	0	1	0	0	0	0	1	0	3	8.6	
15	1	0	0	0	0	0	0	0	0	1	2.9	
18	0	0	0	1	0	0	0	0	0	1	2.9	
23	1	0	0	0	0	0	0	0	0	1	2.9	
59	0	0	0	1	0	0	0	0	1	2	5.7	
TOTAL	9	2	4	5	1	1	6	6	1	35	100.0	

MUNICIPALITE : 71100
 STATION : 1
 DIRECTION : N
 ROUTE, TRONCON, SECTION : TRAVERSIER

----- MINISTERE DES TRANSPORTS -----
 -- SERVICE DES PROJETS OUEST --
 -- DIVISION CIRCULATION --
 -- ENQUETE ORIGINE ET DESTINATION --

DATE: 94-02-22

ENDROIT : HUDSON, TRAVERSE HUDSON/OKA SUR LE QUAI

SAMEDI 93-07-10

-- DEPLACEMENT DES VEHICULES PAR ZONES ORIGINE ET DESTINATION --

BUT : TOUS

ORIGINE	DESTINATION															TOTAL	%	
	1	2	3	4	5	6	8	12	13	18	19	20	21	22	59			
4	1	0	0	0	0	1	0	0	0	0	1	0	0	0	0	0	3	1.3
6	18	2	10	8	1	0	1	4	5	1	12	3	0	2	0	0	67	28.4
7	10	4	2	3	1	0	0	0	0	0	2	0	1	0	0	0	23	9.7
8	2	0	2	4	0	0	0	1	0	0	2	2	0	0	0	0	13	5.5
9	2	1	3	2	0	0	0	2	1	0	4	0	0	0	0	0	15	6.4
10	2	0	1	1	0	0	0	0	0	0	2	0	0	0	0	0	6	2.5
11	2	0	2	0	0	0	0	2	0	0	1	0	0	0	0	0	7	3.0
12	2	2	0	4	0	0	0	1	0	0	1	0	0	0	0	0	10	4.2
13	30	0	3	0	1	0	0	0	3	0	4	0	1	1	1	1	44	18.6
14	9	5	3	0	0	0	0	0	0	0	3	0	0	2	0	0	22	9.3
15	1	0	0	0	0	0	0	0	0	0	0	0	0	0	0	0	1	0.4
22	2	1	0	0	0	0	0	0	0	0	0	0	0	0	0	0	3	1.3
23	1	0	0	0	0	0	0	0	0	0	0	0	0	0	0	0	1	0.4
59	7	3	5	1	0	0	0	0	0	0	2	0	0	0	0	0	18	7.6
61	3	0	0	0	0	0	0	0	0	0	0	0	0	0	0	0	3	1.3
TOTAL	92	18	31	23	3	1	1	10	9	1	34	5	2	5	1	1	236	100.0

Hudson

CUM

39 7.6 13 9.7 1 .4 .4 4.2 3.8 .4 14.4 2.1 .8 2.1 0.4

MUNICIPALITE : 71100
 STATION : 1
 DIRECTION : N
 ROUTE, TRONCON, SECTION : TRAVERSIER

----- MINISTERE DES TRANSPORTS -----
 -- SERVICE DES PROJETS OUEST --
 -- DIVISION CIRCULATION --
 -- ENQUETE ORIGINE ET DESTINATION --

DATE: 94-02-22

ENDROIT : HUDSON, TRAVERSE HUDSON/OKA SUR LE QUAI

DIMANCHE 93-07-11

-- DEPLACEMENT DES VEHICULES PAR ZONES ORIGINE ET DESTINATION --

BUT : TOUS

ORIGINE	DESTINATION															TOTAL	%	
	1	2	3	4	5	8	12	13	14	18	19	20	21	22	59			
1	1	0	0	0	0	0	0	0	0	0	0	0	0	0	0	0	1	0.3
4	1	0	1	0	0	0	0	0	0	1	0	0	0	0	0	0	3	1.0
6	17	4	8	1	0	1	7	4	1	2	4	2	0	2	0	53	17.1	
7	24	5	6	1	0	0	0	0	0	1	1	1	0	0	0	39	12.6	
8	9	2	0	1	0	0	0	0	0	0	5	0	0	0	0	17	5.5	
9	2	1	1	2	0	0	2	0	0	0	5	2	0	3	0	18	5.8	
10	0	1	1	2	0	0	0	1	0	0	2	0	0	1	0	8	2.6	
11	0	0	0	0	0	0	0	0	0	0	0	0	0	1	0	1	0.3	
12	8	1	2	1	0	0	2	1	0	1	5	0	0	0	0	21	6.8	
13	39	2	1	1	1	0	2	4	0	0	3	1	0	0	0	54	17.4	
14	17	10	3	4	1	0	1	3	0	0	10	0	0	1	0	50	16.1	
15	1	0	1	0	0	0	0	0	0	0	0	0	0	0	0	2	0.6	
18	0	0	0	1	0	0	0	0	0	0	0	0	0	0	0	1	0.3	
19	2	0	0	0	0	0	0	0	0	0	1	0	0	0	0	3	1.0	
22	1	2	0	0	0	0	0	0	0	0	0	0	0	0	0	3	1.0	
59	9	1	4	3	0	0	1	2	0	0	5	2	1	0	1	29	9.4	
61	6	1	0	0	0	0	0	0	0	0	0	0	0	0	0	7	2.3	
TOTAL	137	30	28	17	2	1	15	15	1	4	41	8	2	8	1	310	100.0	

Hudson
 Ile Perrot

Com

44 9.6 9 5.4 .6 .3 4.8 4.8 , 3 1.2 13.2 2.5 .6 2.5 , 3

TRAVERSE HUDSON / OKA, STATION 1

MUNICIPALITE : 71100
 STATION : 1
 DIRECTION : N
 ROUTE, TRONCON, SECTION : TRAVERSIER

----- MINISTERE DES TRANSPORTS -----
 -- SERVICE DES PROJETS OUEST --
 -- DIVISION CIRCULATION --
 -- ENQUETE ORIGINE ET DESTINATION --

DATE: 94-02-22

ENDROIT : HUDSON, TRAVERSE HUDSON/OKA SUR LE QUAI

OUVRABLE 93-07-06

-- DEPLACEMENT DES VEHICULES PAR ZONES ORIGINE ET DESTINATION --

BUT : TOUS

ORIGINE	DESTINATION															TOTAL	%
	1	2	3	4	5	7	12	13	14	17	18	19	20	21	22		
4	0	0	0	0	0	0	0	0	0	0	1	1	0	0	0	2	0.8
6	16	3	4	2	0	0	4	1	0	0	1	6	3	1	4	45	17.3
7	15	7	6	3	0	1	0	2	0	0	0	4	1	1	0	40	15.4
8	7	3	0	1	0	0	2	2	0	0	1	8	2	1	1	28	10.8
9	6	1	1	2	0	0	2	0	0	0	0	5	0	0	0	17	6.5
10	0	3	1	1	0	0	0	0	0	1	0	4	0	1	0	11	4.2
11	2	1	1	1	0	0	0	0	0	0	0	0	1	0	0	6	2.3
12	2	1	0	3	0	0	2	0	0	0	2	2	1	0	1	14	5.4
13	25	4	0	1	0	0	3	3	0	0	0	5	1	3	0	45	17.3
14	3	10	2	0	2	0	0	0	1	0	0	3	0	1	1	23	8.8
16	0	0	1	0	0	0	0	0	0	0	0	0	0	0	0	1	0.4
19	1	0	0	0	0	0	0	0	0	0	0	0	0	0	0	1	0.4
22	0	1	1	0	0	0	0	0	0	0	1	0	0	0	0	3	1.2
59	10	0	1	2	0	0	0	2	0	0	1	1	1	0	0	18	6.9
60	0	0	0	0	0	0	0	0	0	0	2	0	0	0	0	2	0.8
61	1	0	0	0	0	0	0	0	0	0	0	1	0	0	2	4	1.5
TOTAL	88	34	18	16	2	1	13	10	1	1	9	40	10	8	9	260	100.0

0.0m

93.8 13 6.9 6.11 8 .4 5 3.5

3.4 15.4 3.5 3.8 2.5

MUNICIPALITE : 71100
 STATION : 1
 DIRECTION : N
 ROUTE, TRONCON, SECTION : TRAVERSIER

----- MINISTERE DES TRANSPORTS -----
 -- SERVICE DES PROJETS OUEST --
 -- DIVISION CIRCULATION --
 -- ENQUETE ORIGINE ET DESTINATION --

DATE: 94-02-22

ENDROIT : HUDSON, TRAVERSE HUDSON/OKA SUR LE QUAI

TOTAL JOURS ENQUETE

-- DEPLACEMENT DES VEHICULES PAR ZONES ORIGINE ET DESTINATION --

BUT : TOUS

ORIGINE	DESTINATION																		TOTAL	%	
	1	2	3	4	5	6	7	8	12	13	14	17	18	19	20	21	22	59			
1	1	0	0	0	0	0	0	0	0	0	0	0	0	0	0	0	0	0	0	1	0.1
4	2	0	1	0	0	1	0	0	0	0	0	0	2	2	0	0	0	0	0	8	1.0
6	51	9	22	11	1	0	0	2	15	10	1	0	4	22	8	1	8	0	165	✓ 20.5	
7	49	16	14	7	1	0	1	0	0	2	0	0	0	7	2	3	0	0	102	✓ 12.7	
8	18	5	2	6	0	0	0	0	3	2	0	0	1	15	4	1	1	0	58	✓ 7.2	
9	10	3	5	6	0	0	0	0	6	1	0	0	0	14	2	0	3	0	50	✓ 6.2	
10	2	4	3	4	0	0	0	0	0	1	0	1	0	8	0	1	1	0	25	3.1	
11	4	1	3	1	0	0	0	0	2	0	0	0	0	1	1	0	1	0	14	1.7	
12	12	4	2	8	0	0	0	0	5	1	0	0	3	8	1	0	1	0	45	✓ 5.6	
13	94	6	4	2	2	0	0	0	5	10	0	0	0	12	2	4	1	1	143	✓ 17.7	
14	29	25	8	4	3	0	0	0	1	3	1	0	0	16	0	1	4	0	95	11.8	
15	2	0	1	0	0	0	0	0	0	0	0	0	0	0	0	0	0	0	3	0.4	
16	0	0	1	0	0	0	0	0	0	0	0	0	0	0	0	0	0	0	1	0.1	
18	0	0	0	1	0	0	0	0	0	0	0	0	0	0	0	0	0	0	1	0.1	
19	3	0	0	0	0	0	0	0	0	0	0	0	0	1	0	0	0	0	4	0.5	
22	3	4	1	0	0	0	0	0	0	0	0	0	1	0	0	0	0	0	9	1.1	
23	1	0	0	0	0	0	0	0	0	0	0	0	0	0	0	0	0	0	1	0.1	
59	26	4	10	6	0	0	0	0	1	4	0	0	1	8	3	1	0	1	65	✓ 8.1	
60	0	0	0	0	0	0	0	0	0	0	0	0	2	0	0	0	0	0	2	0.2	
61	10	1	0	0	0	0	0	0	0	0	0	0	0	1	0	0	2	0	14	1.7	
TOTAL	317	82	77	56	7	1	1	2	38	34	2	1	14	115	23	12	22	2	806	100.0	

99.3 10 9.6 6.9 .9 .1 .1 .2 4.7 4.2 .2 .1 1.7 14.3 2.9 1.5 2.7 .2

MUNICIPALITE : 71100
STATION : 1
DIRECTION : N
ROUTE, TRONCON, SECTION : TRAVERSIER

----- MINISTERE DES TRANSPORTS -----
-- SERVICE DES PROJETS OUEST --
-- DIVISION CIRCULATION --
-- ENQUETE ORIGINE ET DESTINATION --

DATE: 94-02-22

ENDROIT : HUDSON, TRAVERSE HUDSON/OKA SUR LE QUAI

OUVRABLE 93-07-06

-- DEPLACEMENT DES VEHICULES COMMERCIAUX PAR ZONES ORIGINE ET DESTINATION --

BUT : TOUS

	DEST- INAT- ION	TOTAL	%
	1		
ORIGINE			
7	1	1	100.0
TOTAL	1	1	100.0

MUNICIPALITE : 71100
 STATION : 1
 DIRECTION : N
 ROUTE, TRONCON, SECTION : TRAVERSTIER

----- MINISTERE DES TRANSPORTS -----
 -- SERVICE DES PROJETS OUEST --
 -- DIVISION CIRCULATION --
 -- ENQUETE ORIGINE ET DESTINATION --

TOTAL JOURS ENQUETE

ENDROIT : HUDSON, TRAVERSE HUDSON/OKA SUR LE QUAI

-- DEPLACEMENT DES PASSAGERS PAR ZONES ORIGINE ET DESTINATION --

BUT : TOUS

ORIGINE	DESTINATION																			Total	%
	1	2	3	4	5	6	7	8	12	13	14	17	18	19	20	21	22	59			
1	2	0	0	0	0	0	0	0	0	0	0	0	0	0	0	0	0	0	0	2	0.1
4	3	0	2	0	0	4	0	0	0	0	0	0	4	2	0	0	0	0	0	15	0.9
6	98	13	45	19	2	0	0	5	30	23	2	0	8	39	17	2	19	0	0	322	18.6
7	109	37	29	17	4	0	3	0	0	5	0	0	0	12	3	8	0	0	0	227	13.1
8	38	14	4	12	0	0	0	0	4	3	0	0	3	30	12	2	1	0	0	123	7.1
9	21	6	12	11	0	0	0	0	10	3	0	0	0	26	6	0	5	0	0	100	5.8
10	3	13	4	11	0	0	0	0	0	2	0	1	0	11	0	1	2	0	0	48	2.8
11	8	1	4	1	0	0	0	0	4	0	0	0	0	2	2	0	3	0	0	25	1.4
12	21	6	3	15	0	0	0	0	13	3	0	0	8	19	4	0	3	0	0	95	5.5
13	218	14	9	4	6	0	0	0	9	25	0	0	0	25	6	7	1	3	0	327	18.9
14	61	62	18	10	4	0	0	0	2	9	2	0	0	37	0	2	8	0	0	215	12.4
15	4	0	2	0	0	0	0	0	0	0	0	0	0	0	0	0	0	0	0	6	0.3
16	0	0	1	0	0	0	0	0	0	0	0	0	0	0	0	0	0	0	0	1	0.1
18	0	0	0	2	0	0	0	0	0	0	0	0	0	0	0	0	0	0	0	2	0.1
19	4	0	0	0	0	0	0	0	0	0	0	0	0	2	0	0	0	0	0	6	0.3
22	6	10	4	0	0	0	0	0	0	0	0	0	0	4	0	0	0	0	0	24	1.4
23	2	0	0	0	0	0	0	0	0	0	0	0	0	0	0	0	0	0	0	2	0.1
59	65	12	25	11	0	0	0	0	3	9	0	0	3	17	5	3	0	0	0	155	8.9
60	0	0	0	0	0	0	0	0	0	0	0	0	0	3	0	0	0	0	0	3	0.2
61	20	3	0	0	0	0	0	0	0	0	0	0	0	4	0	0	7	0	0	34	2.0
Total	683	191	162	113	16	4	3	5	75	82	4	1	33	226	55	25	49	5	1732	100.0	

98.4 11 9.3 6.5 .9

4.3 4.7

1.9 1.3 3.2 1.4 2.8

TRAVERSE HUDSON / OKA
PIÉTONS

PROVENANCE DU FLUX DE VEHICULES TOTAL JOURS D'ENQUETE

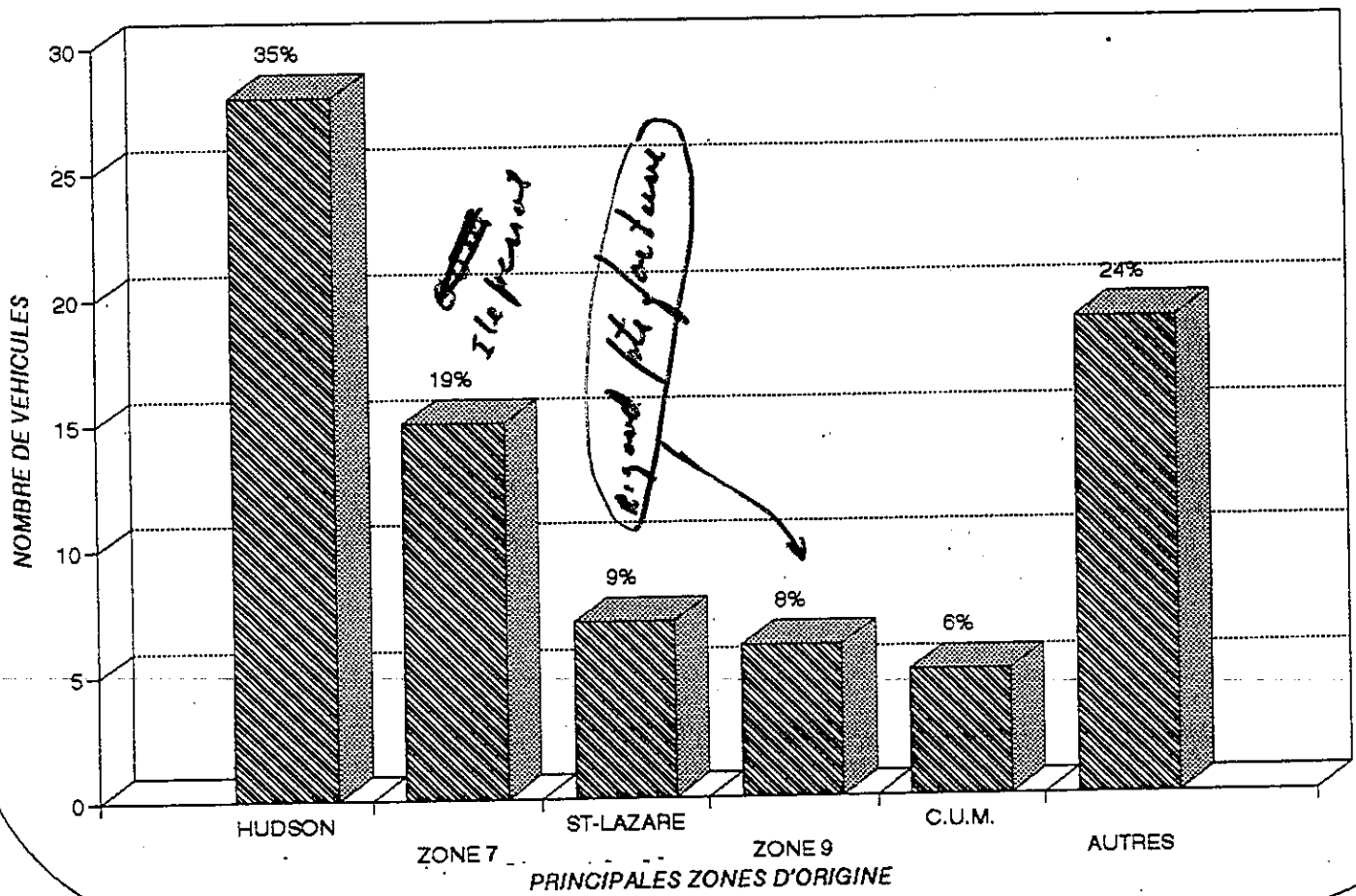
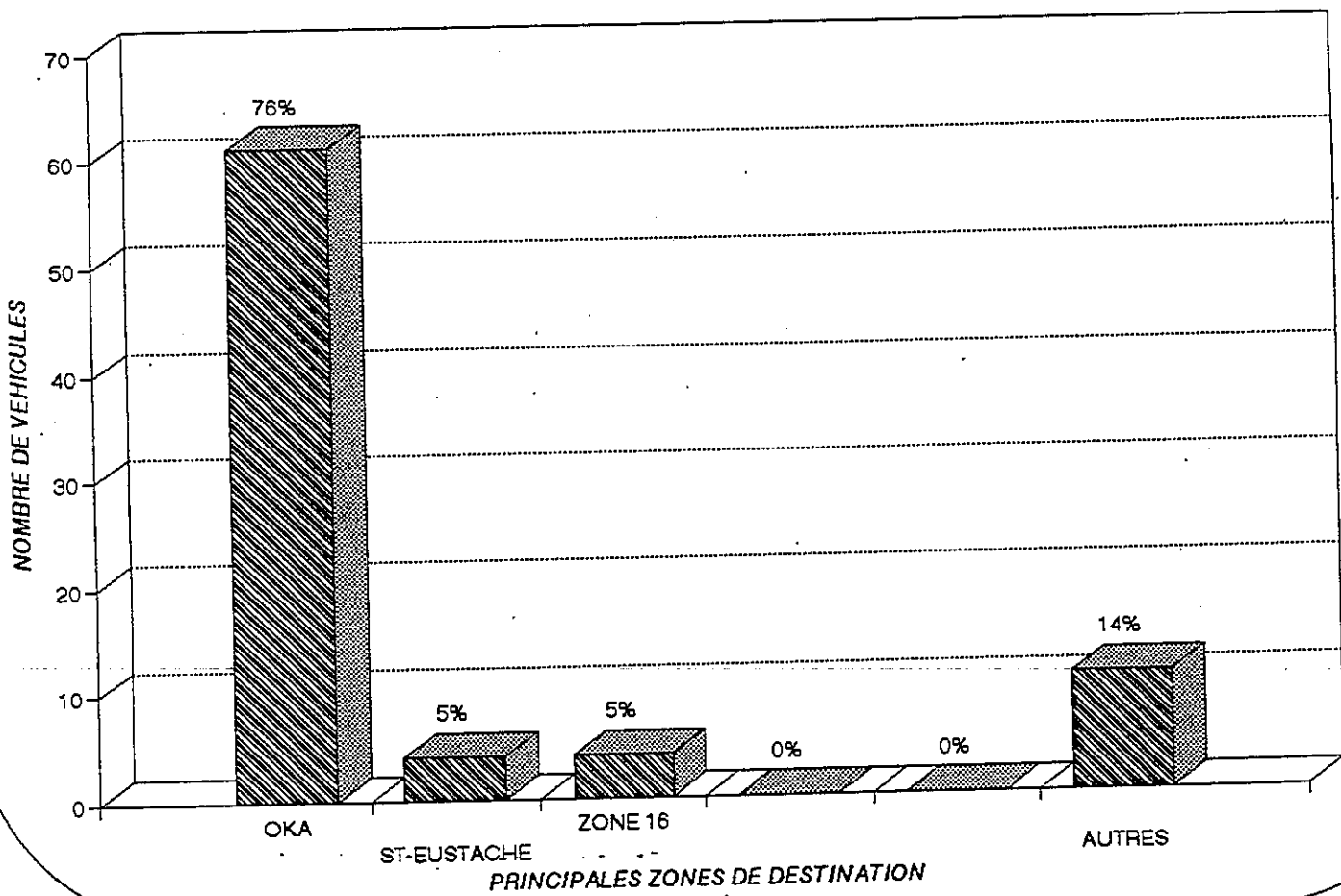


PLANCHE 7

DESTINATION DU FLUX DE VEHICULES TOTAL JOURS D'ENQUETE



MUNICIPALITE : 71100
 STATION : 1
 DIRECTION : N
 ROUTE, TRONCON, SECTION : TRAVERSIER

----- MINISTERE DES TRANSPORTS -----
 -- SERVICE DES PROJETS OUEST --
 -- DIVISION CIRCULATION --
 -- ENQUETE ORIGINE ET DESTINATION --

DATE: 94-02-23

ENDROIT : HUDSON, TRAVERSE HUDSON/OKA SUR LE QUAI

SAMED1 93-07-10

-- REPARTITION HORAIRE DES INTERVIEWS --

HEURE FIN	01	02	03	04	05	06	07	08	09	10	11	12	13	14	15	16	17	18	19	20	21	22	23	24	TOTAL
OMBRE INTERVIEWS	0	0	0	0	0	0	0	0	0	0	0	0	0	3	7	1	0	0	1	0	0	0	0	0	12
VOLUME HORAIRES	0	0	0	0	0	0	0	0	0	0	0	0	0	3	7	1	0	0	1	0	0	0	0	0	12
PERCENTAGE	0.0	0.0	0.0	0.0	0.0	0.0	0.0	0.0	0.0	0.0	0.0	0.0	0.0	100	100	100	0.0	0.0	100	0.0	0.0	0.0	0.0	0.0	100.0
PERCENTAGE REQUIS	0.0	0.0	0.0	0.0	0.0	0.0	0.0	0.0	0.0	0.0	0.0	0.0	0.0	99.2	98.2	99.7	0.0	0.0	99.7	0.0	0.0	0.0	0.0	0.0	97.0

TRAVERSE HUDSON / OKA, STATION 1

MUNICIPALITE : 71100
 STATION : 1
 DIRECTION : N
 ROUTE, TRONCON, SECTION : TRAVERSIER

----- MINISTERE DES TRANSPORTS -----
 -- SERVICE DES PROJETS OUEST --
 -- DIVISION CIRCULATION --
 -- ENQUETE ORIGINE ET DESTINATION --

DATE: 94-02-23

ENDROIT : HUDSON, TRAVERSE HUDSON/OKA SUR LE QUAI

DIMANCHE 93-07-11

-- REPARTITION HORAIRE DES INTERVIEWS --

HEURE FIN	01	02	03	04	05	06	07	08	09	10	11	12	13	14	15	16	17	18	19	20	21	22	23	24	TOTAL
NBRE INTER-VIEWS	0	0	0	0	0	0	0	0	0	0	0	0	0	4	2	3	0	8	0	0	0	0	0	0	17
VOLUME HORAIRE	0	0	0	0	0	0	0	0	0	0	0	0	0	4	2	3	0	8	0	0	0	0	0	0	17
%ECHAN-TILLON	0.0	0.0	0.0	0.0	0.0	0.0	0.0	0.0	0.0	0.0	0.0	0.0	0.0	100	100	100	0.0	100	0.0	0.0	0.0	0.0	0.0	0.0	100.0
%ECHAN-TILLON REQUIS	0.0	0.0	0.0	0.0	0.0	0.0	0.0	0.0	0.0	0.0	0.0	0.0	0.0	99.0	99.5	99.2	0.0	98.0	0.0	0.0	0.0	0.0	0.0	0.0	95.8

MUNICIPALITE : 71100
 STATION : 1
 DIRECTION : N
 ROUTE, TRONCON, SECTION : TRAVERSIER

----- MINISTERE DES TRANSPORTS -----
 -- SERVICE DES PROJETS OUEST --
 -- DIVISION CIRCULATION --
 -- ENQUETE ORIGINE ET DESTINATION --

DATE: 94-02-23

ENDROIT : HUDSON, TRAVERSE HUDSON/OKA SUR LE QUAI

OUVRABLE 93-07-06

-- REPARTITION HORAIRE DES INTERVIEWS --

HEURE FIN	01	02	03	04	05	06	07	08	09	10	11	12	13	14	15	16	17	18	19	20	21	22	23	24	TOTAL
NBRE INTER-VIEWS	0	0	0	0	0	0	0	0	0	0	0	0	0	6	2	1	1	0	0	0	0	0	0	0	10
VOLUME HORAIRE	0	0	0	0	0	0	0	0	0	0	0	0	0	6	2	1	1	0	0	0	0	0	0	0	10
%ECHAN-TILLON	0.0	0.0	0.0	0.0	0.0	0.0	0.0	0.0	0.0	0.0	0.0	0.0	0.0	100	100	100	100	0.0	0.0	0.0	0.0	0.0	0.0	0.0	100.0
%ECHAN-TILLON REQUIS	0.0	0.0	0.0	0.0	0.0	0.0	0.0	0.0	0.0	0.0	0.0	0.0	0.0	98.5	99.5	99.7	99.7	0.0	0.0	0.0	0.0	0.0	0.0	0.0	97.5

MUNICIPALITE : 71100
STATION : 1
DIRECTION : N
ROUTE, TRONCON, SECTION : TRAVERSIER

----- MINISTERE DES TRANSPORTS -----
-- SERVICE DES PROJETS OUEST --
-- DIVISION CIRCULATION --
-- ENQUETE ORIGINE ET DESTINATION --

DATE: 94-02-23

ENDROIT : HUDSON, TRAVERSE HUDSON/OKA SUR LE QUAI

SAMEDI 93-07-10

-- REPARTITION DES PIETONS PAR PAR BUTS --

	BUT		TOTAL	%
	TRAVAIL	LOISIR		
TYPE				
PIETONS	3	22	25	100
TOTAL	3	22	25	100

MUNICIPALITE : 71100
STATION : 1
DIRECTION : N
ROUTE, TRONCON, SECTION : TRAVERSIER

----- MINISTERE DES TRANSPORTS -----
-- SERVICE DES PROJETS OUEST --
-- DIVISION CIRCULATION --
-- ENQUETE ORIGINE ET DESTINATION --

DATE: 94-02-23

ENDROIT : HUDSON, TRAVERSE HUDSON/OKA SUR LE QUAI

DIMANCHE 93-07-11

-- REPARTITION DES PIETONS PAR PAR BUTS --

	BUT		TOTAL	%
	TRAVAIL	LOISIR		
TYPE				
1)AUTO (QUÉBEC)	1	8	9	26
3)AUTO AVEC REMORQUE	0	2	2	6
PIETONS	2	22	24	69
TOTAL	3	32	35	100

MUNICIPALITE : 71100
STATION : 1
DIRECTION : N
ROUTE, TRONCON, SECTION : TRAVERSIER

----- MINISTERE DES TRANSPORTS -----
-- SERVICE DES PROJETS OUEST --
-- DIVISION CIRCULATION --
-- ENQUETE ORIGINE ET DESTINATION --

DATE: 94-02-23

ENDROIT : HUDSON, TRAVERSE HUDSON/OKA SUR LE QUAI

OUVRABLE 93-07-06

-- REPARTITION DES PIETONS PAR PAR BUTS --

TYPE	BUT			TOTAL	%
	TRAVAIL	LOISIR	MAGASINAGE		
1)AUTO (QUÉBEC)	0	3	0	3	15
5)MOTO	0	3	0	3	15
PIETONS	2	10	2	14	70
TOTAL	2	16	2	20	100

MUNICIPALITE : 71100
STATION : 1
DIRECTION : N
ROUTE, TRONCON, SECTION : TRAVERSIER

----- MINISTERE DES TRANSPORTS -----
-- SERVICE DES PROJETS OUEST --
-- DIVISION CIRCULATION --
-- ENQUETE ORIGINE ET DESTINATION --

DATE: 94-02-23

ENDROIT : HUDSON, TRAVERSE HUDSON/OKA SUR LE QUAI

TOTAL JOURS ENQUETE

-- REPARTITION DES PIETONS PAR PAR BUTS --

TYPE	BUT			TOTAL	%
	TRAVAIL	LOISIR	MAGASINAGE		
1)AUTO (QUÉBEC)	1	11	0	12	15
3)AUTO AVEC REMORQUE	0	2	0	2	3
5)MOTO	0	3	0	3	4
PIETONS	7	54	2	63	79
TOTAL	8	70	2	80	100

MUNICIPALITE : 71100
STATION : 1
DIRECTION : N
ROUTE, TRONCON, SECTION : TRAVERSIER

----- MINISTERE DES TRANSPORTS -----
-- SERVICE DES PROJETS OUEST --
-- DIVISION CIRCULATION --
-- ENQUETE ORIGINE ET DESTINATION --

DATE: 94-02-23

ENDROIT : HUDSON, TRAVERSE HUDSON/OKA SUR LE QUAI

TOTAL JOURS ENQUETE

-- REPARTITION DES PIETONS PAR BUT ET FREQUENCE DE VOYAGE --

	BUT			TOTAL	%
	TRAVAIL	LOISIR	MAGASINAGE		
FREQUENCES					
QUOTIDIENNE	5	7	0	12	15
HEBDOMADAIRE	0	2	2	4	5
MENSUELLE	0	9	0	9	11
OCCASIONNELLE	3	52	0	55	69
TOTAL	8	70	2	80	100

MUNICIPALITE : 71100
 STATION : 1
 DIRECTION : N
 ROUTE, TRONCON, SECTION : TRAVERSIER

----- MINISTERE DES TRANSPORTS -----
 -- SERVICE DES PROJETS OUEST --
 -- DIVISION CIRCULATION --
 -- ENQUETE ORIGINE ET DESTINATION --

DATE: 94-02-23

ENDROIT : HUDSON, TRAVERSE HUDSON/OKA SUR LE QUAI

TOTAL JOURS ENQUETE

-- DESCRIPTIONS DES ZONES D'ORIGINE --

ZONE	DESCRIPTION		VOLUME JOURNALIER	TOTAL	POURCENTAGE
06	HUDSON	VAUDREUIL-SOULANGES	28.0	28	35.00
07	L'ILE-PERROT	VAUDREUIL-SOULANGES	7.0		
07	DORION	VAUDREUIL-SOULANGES	1.0		
07	VAUDREUIL	VAUDREUIL-SOULANGES	7.0	15	18.75
08	SAINT-LAZARE	VAUDREUIL-SOULANGES	7.0	7	8.75
09	RIGAUD	VAUDREUIL-SOULANGES	4.0		
09	POINTE-FORTUNE	VAUDREUIL-SOULANGES	2.0	6	7.50
13	MONTREAL	COMM. URB. MONTREAL	2.0		
13	BEACONSFIELD	COMM. URB. MONTREAL	1.0		
13	SAINTE-ANNE-DE-BELLEVUE	COMM. URB. MONTREAL	2.0	5	6.25
14	SALABERRY-DE-VALLEYFIELD	BEAUHARNOIS-SALABERR	3.0	3	3.75
15	LONGUEUIL	CHAMPLAIN	2.0	2	2.50
16	SAINTE-JUSTINE	LES ETCHEMINS	1.0	1	1.25
19	PREVOST	LA RIVIERE-DU-NORD	7.0	7	8.75
22	NOTRE-DAME-DU-LAUS	ANTOINE-LABELLE	3.0		
22	AYLMER	COMM. URB. OUTAOUAIS	1.0	4	5.00
59	TORONTO-METROPOLITAIN	PROV. CANADIENNE	2.0	2	2.50
			GRAND TOTAL:	80	100.00

MUNICIPALITE : 71100
 STATION : 1
 DIRECTION : N
 ROUTE, TRONCON, SECTION : TRAVERSIER

----- MINISTERE DES TRANSPORTS -----
 -- SERVICE DES PROJETS OUEST --
 -- DIVISION CIRCULATION --
 -- ENQUETE ORIGINE ET DESTINATION --

DATE: 94-02-23

ENDROIT : HUDSON, TRAVERSE HUDSON/OKA SUR LE QUAI

TOTAL JOURS ENQUETE

-- DESCRIPTIONS DES ZONES DE DESTINATION --

ZONE	DESCRIPTION		VOLUME JOURNALIER	TOTAL	POURCENTAGE
01	OKA	DEUX-MONTAGNES	61.0		
02	POINTE-CALUMET	DEUX-MONTAGNES	1.0	61	76.25
03	SAINT-EUSTACHE	DEUX-MONTAGNES	4.0	1	1.25
04	DEUX-MONTAGNES	DEUX-MONTAGNES	2.0	4	5.00
13	DORVAL	COMM. URB. MONTREAL	2.0	2	2.50
16	SAINT-AUGUSTIN-DE-WOBURN	LE GRANIT	2.0	2	2.50
16	SAINT-BENOIT-DU-LAC	MEMPHREMAGOG	2.0		
19	BOISBRIAND	THERESE-DE BLAINVILL	2.0	4	5.00
20	MIRABEL	MIRABEL	2.0	2	2.50
21	SAINT-ANDRE-EST	ARGENTEUIL	2.0	2	2.50
				2	2.50
			GRAND TOTAL:	80	100.00

MUNICIPALITE : 71100
STATION : 1
DIRECTION : N
ROUTE, TRONÇON, SECTION : TRAVERSIER

----- MINISTERE DES TRANSPORTS -----
-- SERVICE DES PROJETS OUEST --
-- DIVISION CIRCULATION --
-- ENQUETE ORIGINE ET DESTINATION --

DATE: 94-02-23

ENDROIT : HUDSON, TRAVERSE HUDSON/OKA SUR LE QUAI

TOTAL JOURS ENQUETE

-- DEPLACEMENT DES PIETONS PAR ZONES ORIGINE ET DESTINATION --

BUT : TRAVAIL

	DESTINATION			TOTAL	%
	1	3	13		
ORIGINE					
6	2	3	0	5	62.5
9	0	0	2	2	25.0
16	0	1	0	1	12.5
TOTAL	2	4	2	8	100.0

MUNICIPALITE : 71100
 STATION : 1
 DIRECTION : N
 ROUTE, TRONCON, SECTION : TRAVERSIER

----- MINISTERE DES TRANSPORTS -----
 -- SERVICE DES PROJETS OUEST --
 -- DIVISION CIRCULATION --
 -- ENQUETE ORIGINE ET DESTINATION --

DATE: 94-02-23

ENDROIT : HUDSON, TRAVERSE HUDSON/OKA SUR LE QUAI

TOTAL JOURS ENQUETE

-- DEPLACEMENT DES PIETONS PAR ZONES ORIGINE ET DESTINATION --

BUT : LOISIR

	DESTINATION							TOTAL	%
	1	2	4	16	19	20	21		
ORIGINE									
6	18	1	2	0	0	0	0	21	30.0
7	13	0	0	0	2	0	0	15	21.4
8	3	0	0	4	0	0	0	7	10.0
9	2	0	0	0	0	0	2	4	5.7
13	5	0	0	0	0	0	0	5	7.1
14	3	0	0	0	0	0	0	3	4.3
15	2	0	0	0	0	0	0	2	2.9
19	7	0	0	0	0	0	0	7	10.0
22	4	0	0	0	0	0	0	4	5.7
59	0	0	0	0	0	2	0	2	2.9
TOTAL	57	1	2	4	2	2	2	70	100.0

MUNICIPALITE : 71100
STATION : 1
DIRECTION : N
ROUTE, TRONCON, SECTION : TRAVERSIER

----- MINISTERE DES TRANSPORTS -----
-- SERVICE DES PROJETS OUEST --
-- DIVISION CIRCULATION --
-- ENQUETE ORIGINE ET DESTINATION --

DATE: 94-02-23

ENDROIT : HUDSON, TRAVERSE HUDSON/OKA SUR LE QUAI

TOTAL JOURS ENQUETE

-- DEPLACEMENT DES PIETONS PAR ZONES ORIGINE ET DESTINATION --

BUT : MAGASINAGE

	DEST- INAT- ION	TOTAL	%
	1		
ORIGINE			
6	2	2	100.0
TOTAL	2	2	100.0

MUNICIPALITE : 71100
 STATION : 1
 DIRECTION : N
 ROUTE, TRONCON, SECTION : TRAVERSIER

----- MINISTERE DES TRANSPORTS -----
 -- SERVICE DES PROJETS OUEST --
 -- DIVISION CIRCULATION --
 -- ENQUETE ORIGINE ET DESTINATION --

DATE: 94-02-23

ENDROIT : HUDSON, TRAVERSE HUDSON/OKA SUR LE QUAI

SAMEDI 93-07-10

-- DEPLACEMENT DES PIETONS PAR ZONES ORIGINE ET DESTINATION --

BUT : TOUS

	DESTINATION				TOTAL	%
	1	3	4	21		
ORIGINE						
6	0	3	2	0	5	20.0
7	3	0	0	0	3	12.0
9	2	0	0	2	4	16.0
13	3	0	0	0	3	12.0
15	2	0	0	0	2	8.0
19	7	0	0	0	7	28.0
22	1	0	0	0	1	4.0
TOTAL	18	3	2	2	25	100.0

MUNICIPALITE : 71100
 STATION : 1
 DIRECTION : N
 ROUTE, TRONCON, SECTION : TRAVERSIER

----- MINISTERE DES TRANSPORTS -----
 -- SERVICE DES PROJETS OUEST --
 -- DIVISION CIRCULATION --
 -- ENQUETE ORIGINE ET DESTINATION --

DATE: 94-02-23

ENDROIT : HUDSON, TRAVERSE HUDSON/OKA SUR LE QUAI

DIMANCHE 93-07-11

-- DEPLACEMENT DES PIETONS PAR ZONES ORIGINE ET DESTINATION --

BUT : TOUS

	DESTINATION							TOTAL	%
	1	2	3	13	16	19	20		
ORIGINE									
6	10	1	0	0	0	0	0	11	31.4
7	10	0	0	0	0	2	0	12	34.3
8	1	0	0	0	4	0	0	5	14.3
9	0	0	0	2	0	0	0	2	5.7
13	2	0	0	0	0	0	0	2	5.7
16	0	0	1	0	0	0	0	1	2.9
59	0	0	0	0	0	0	2	2	5.7
TOTAL	23	1	1	2	4	2	2	35	100.0

MUNICIPALITE : 71100
STATION : 1
DIRECTION : N
ROUTE, TRONCON, SECTION : TRAVERSIER

----- MINISTERE DES TRANSPORTS -----
-- SERVICE DES PROJETS OUEST --
-- DIVISION CIRCULATION --
-- ENQUETE ORIGINE ET DESTINATION --

DATE: 94-02-23

ENDROIT : HUDSON, TRAVERSE HUDSON/OKA SUR LE QUAI

OUVRABLE 93-07-06

-- DEPLACEMENT DES PIETONS PAR ZONES ORIGINE ET DESTINATION --

BUT : TOUS

	DEST- INAT- ION	TOTAL	%
	1		
ORIGINE			
6	12	12	60.0
8	2	2	10.0
14	3	3	15.0
22	3	3	15.0
TOTAL	20	20	100.0

MUNICIPALITE : 71100
 STATION : 1
 DIRECTION : N
 ROUTE, TRONCON, SECTION : TRAVERSIER

----- MINISTERE DES TRANSPORTS -----
 -- SERVICE DES PROJETS OUEST --
 -- DIVISION CIRCULATION --
 -- ENQUETE ORIGINE ET DESTINATION --

DATE: 94-02-23

ENDROIT : HUDSON, TRAVERSE HUDSON/OKA SUR LE QUAI

TOTAL JOURS ENQUETE

-- DEPLACEMENT DES PIETONS PAR ZONES ORIGINE ET DESTINATION --

BUT : TOUS

	DESTINATION									TOTAL	%
	1	2	3	4	13	16	19	20	21		
ORIGINE											
6	22	1	3	2	0	0	0	0	0	28	35.0
7	13	0	0	0	0	0	2	0	0	15	18.8
8	3	0	0	0	0	4	0	0	0	7	8.8
9	2	0	0	0	2	0	0	0	2	6	7.5
13	5	0	0	0	0	0	0	0	0	5	6.2
14	3	0	0	0	0	0	0	0	0	3	3.7
15	2	0	0	0	0	0	0	0	0	2	2.5
16	0	0	1	0	0	0	0	0	0	1	1.3
19	7	0	0	0	0	0	0	0	0	7	8.8
22	4	0	0	0	0	0	0	0	0	4	5.0
59	0	0	0	0	0	0	0	2	0	2	2.5
TOTAL	61	1	4	2	2	4	2	2	2	80	100.0

TRAVERSE HUDSON / OKA, STATION 1

TRAVERSE OKA / HUDSON
VÉHICULES

PROVENANCE DU FLUX DE VEHICULES TOTAL JOURS D'ENQUETE

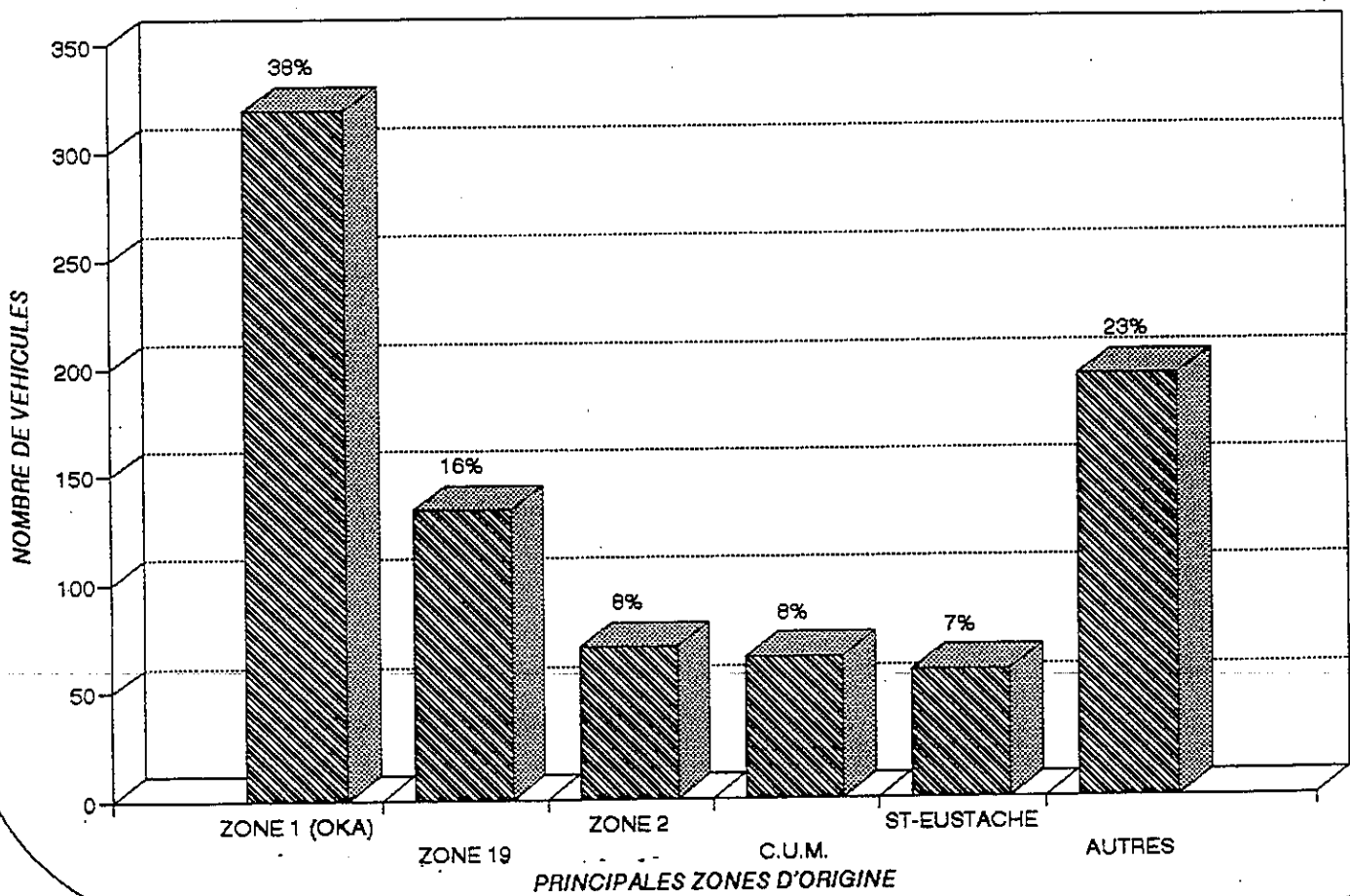


PLANCHE 9

DESTINATION DU FLUX DE VEHICULES TOTAL JOURS D'ENQUETE

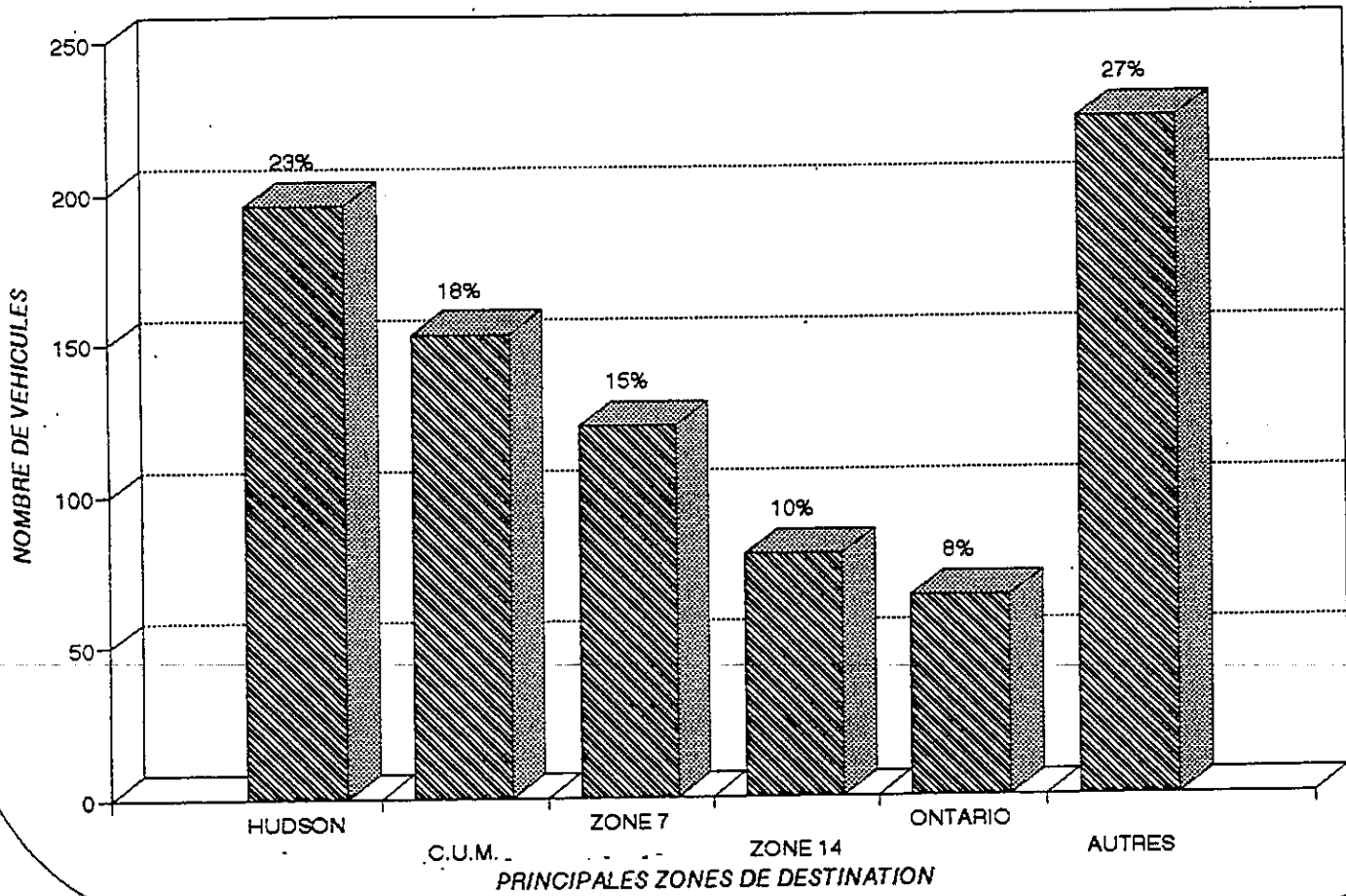


PLANCHE 10

MUNICIPALITE : 72035
 STATION : 1
 DIRECTION : S
 ROUTE, TRONCON, SECTION : TRAVERSIER

----- MINISTERE DES TRANSPORTS -----
 -- SERVICE DES PROJETS OUEST --
 -- DIVISION CIRCULATION --
 -- ENQUETE ORIGINE ET DESTINATION --

DATE: 94-02-22

ENDROIT : OKA, TRAVERSE OKA/HUDSON SUR LE QUAI

SAMEDI 93-07-10

-- REPARTITION HORAIRE DES INTERVIEWS --

URE FIN	01	02	03	04	05	06	07	08	09	10	11	12	13	14	15	16	17	18	19	20	21	22	23	24	TOTAL
RE TER- EWS	0	0	0	0	0	0	0	0	0	0	0	0	0	36	49	54	36	44	48	0	0	0	0	0	267
ILUME RAIRE	0	0	0	0	0	0	0	0	0	0	0	0	0	36	49	54	36	44	48	0	0	0	0	0	267
ECHAN- LLOH	0.0	0.0	0.0	0.0	0.0	0.0	0.0	0.0	0.0	0.0	0.0	0.0	0.0	100	100	100	100	100	100	0.0	0.0	0.0	0.0	0.0	100.0
ECHAN- LLOH EQUIS	0.0	0.0	0.0	0.0	0.0	0.0	0.0	0.0	0.0	0.0	0.0	0.0	0.0	91.4	88.7	87.7	91.4	89.7	88.9	0.0	0.0	0.0	0.0	0.0	59.0

Samedi feuillet

$$\frac{267 \times 24}{6} = 1068 \text{ of } \text{si}$$

MUNICIPALITE : 72035
 STATION : 1
 DIRECTION : S
 ROUTE, TRONCON, SECTION : TRAVERSIER

----- MINISTERE DES TRANSPORTS -----
 -- SERVICE DES PROJETS OUEST --
 -- DIVISION CIRCULATION --
 -- ENQUETE ORIGINE ET DESTINATION --

DATE: 94-02-22

ENDROIT : OKA, TRAVERSE OKA/HUDSON SUR LE QUAI

DIMANCHE 93-07-11

-- REPARTITION HORAIRE DES INTERVIEWS --

EURE FIN	01	02	03	04	05	06	07	08	09	10	11	12	13	14	15	16	17	18	19	20	21	22	23	24	TOTAL
NOMBRE INTERVIEWS	0	0	0	0	0	0	0	0	0	0	0	0	0	48	68	80	84	73	39	0	0	0	0	0	392
VOLUME HORAIRE	0	0	0	0	0	0	0	0	0	0	0	0	0	48	68	80	84	73	39	0	0	0	0	0	392
ECHANTILLON	0.0	0.0	0.0	0.0	0.0	0.0	0.0	0.0	0.0	0.0	0.0	0.0	0.0	100	100	100	100	100	100	0.0	0.0	0.0	0.0	0.0	100.0
ECHANTILLON EQUIS	0.0	0.0	0.0	0.0	0.0	0.0	0.0	0.0	0.0	0.0	0.0	0.0	0.0	88.9	85.0	82.8	82.1	84.0	90.8	0.0	0.0	0.0	0.0	0.0	49.5

Dimanche
 Fin sein $\frac{392 \times 24}{6} = 1568 \text{ /H}$

MUNICIPALITE : 72035
 STATION : 1
 DIRECTION : S
 ROUTE, TRONCON, SECTION : TRAVERSIER

----- MINISTERE DES TRANSPORTS -----
 -- SERVICE DES PROJETS OUEST --
 -- DIVISION CIRCULATION --
 -- ENQUETE ORIGINE ET DESTINATION --

DATE: 94-02-22

ENDROIT : OKA, TRAVERSE OKA/HUDSON SUR LE QUAI

OUVRABLE 93-07-06 *mardi*

-- REPARTITION HORAIRE DES INTERVIEWS --

URE FIN	01	02	03	04	05	06	07	08	09	10	11	12	13	14	15	16	17	18	19	20	21	22	23	24	TOTAL
RE TER- EWS	0	0	0	0	0	0	0	11	12	15	11	8	15	14	11	20	23	24	19	0	0	0	0	0	183
LUME RAIRE	0	0	0	0	0	0	0	11	12	15	11	9	15	14	11	20	23	24	20	0	0	0	0	0	185
CHAN- LLON	0.0	0.0	0.0	0.0	0.0	0.0	0.0	100	100	100	100	88.9	100	100	100	100	100	100	95.0	0.0	0.0	0.0	0.0	0.0	98.9
CHAN- LLON QUIS	0.0	0.0	0.0	0.0	0.0	0.0	0.0	97.2	97.0	96.2	97.2	97.7	96.2	96.5	97.2	95.1	94.4	94.1	95.1	0.0	0.0	0.0	0.0	0.0	67.5

sum 185/41

MUNICIPALITE : 72035
 STATION : 1
 DIRECTION : S
 ROUTE, TRONCON, SECTION : TRAVERSIER

----- MINISTERE DES TRANSPORTS -----
 -- SERVICE DES PROJETS OUEST --
 -- DIVISION CIRCULATION --
 -- ENQUETE ORIGINE ET DESTINATION --

DATE: 94-02-22

ENDROIT : OKA, TRAVERSE OKA/HUDSON SUR LE QUAI

TOTAL JOURS ENQUETE

-- TAUX D'OCCUPATION DES VEHICULES PAR BUT DE VOYAGE --

BUTS	TRAVAIL	AFFAIRE	LOISIR	MAGASINAGE	ETUDE	AUTRES	TOTAL
OCCUPANTS	114	30	1813	19	0	34	2010
POURCENTAGE	5.7	1.5	90.2	0.9	0.0	1.7	100.00
VEHICULES	70	17	728	11	0	16	842
POURCENTAGE	8.3	2.0	86.5	1.3	0.0	1.9	100.00
TAUX OCCUPATION	1.63	1.76	2.49	1.73	0.00	2.12	2.39

MUNICIPALITE : 72039
 STATION : 1
 DIRECTION : S
 ROUTE, TRONCON, SECTION : TRAVERSIER

INIS DES PORTS
 SERVICE DES PROJETS OUEST
 DIVISION CIRCULATION
 ENQUETE ORIGINE ET DESTINATION

DATE 02-

ENDROIT : OKA, TRAVERSE OKA/HUDSON SUR LE QUAI

TOTAL JOURS ENQUETE

-- LE PORT DE LA CEINTURE DE SECURITE PAR BUT DE VOYAGE --

BUTS	TRAVAIL	AFFAIRE	LOISIR	MAGASINAGE	ETUDE	AUTRES	TOTAL
OCCUPANTS	114	30	1813	19	0	34	2010
CONDUCTEURS ATTACHES	64	15	494	11	0	14	598
PASSAGERS ATTACHES	38	9	552	8	0	18	625
OCCUPANTS ATTACHES	102	24	1046	19	0	32	1223
NOMBRES DE VEHICULES	70	17	728	11	0	16	842
% OCCUPANTS ATTACHES	89.5	80.0	57.7	100.0	0.0	94.1	60.8
% CONDUCTEURS ATTACHES	91.4	88.2	67.9	100.0	0.0	87.5	71.0
% PASSAGERS ATTACHES	86.4	69.2	50.9	100.0	0.0	100.0	53.5

MUNICIPALITE : 72035
STATION : 1
DIRECTION : S
ROUTE, TRONCON, SECTION : TRAVERSIER

----- MINISTERE DES TRANSPORTS -----
-- SERVICE DES PROJETS OUEST --
-- DIVISION CIRCULATION --
-- ENQUETE ORIGINE ET DESTINATION --

DATE: 94-02-22

ENDROIT : OKA, TRAVERSE OKA/HUDSON SUR LE QUAI

DIMANCHE 93-07-11

-- REPARTITION DES VEHICULES PAR TYPE ET PAR BUTS --

TYPE	BUT			TOTAL	%
	TRAVAIL	AFFAIRE	LOISIR		
1)AUTO (QUEBEC)	2	1	323	326	83
2)AUTO (EXTERIEUR)	1	0	40	41	10
3)AUTO AVEC REMORQUE	0	0	2	2	1
5)MOTO	0	0	20	20	5
8)CAMION 1 UNITE 3 ESSIEUX ET +	0	0	1	1	0
10)CAMION 2 UNITES 5 ESSIEUX ET +	0	0	1	1	0
16)AUTRES	0	0	1	1	0
TOTAL	3	1	388	392	100

MUNICIPALITE : 72035
 STATION : 1
 DIRECTION : S
 ROUTE, TRONCON, SECTION : TRAVERSIER

----- MINISTERE DES TRANSPORTS -----
 -- SERVICE DES PROJETS OUEST --
 -- DIVISION CIRCULATION --
 -- ENQUETE ORIGINE ET DESTINATION --

DATE: 94-02-22

ENDROIT : OKA, TRAVERSE OKA/HUDSON SUR LE QUAI

OUVRABLE 93-07-06

-- REPARTITION DES VEHICULES PAR TYPE ET PAR BUTS --

TYPE	BUT					TOTAL	%
	TRAVAIL	AFFAIRE	LOISIR	MAGASINAGE	AUTRES		
1)AUTO (QUEBEC)	64	10	71	8	14	167	91
2)AUTO (EXTERIEUR)	0	1	4	0	0	5	3
3)AUTO AVEC REMORQUE	0	0	0	1	0	1	1
5)MOTO	2	0	5	0	1	8	4
16)AUTRES	0	0	2	0	0	2	1
TOTAL	66	11	82	9	15	183	100

TRAVERSE OKA / HUDSON, STATION 1

MUNICIPALITE : 72035
 STATION : 1
 DIRECTION : S
 ROUTE, TRONCON, SECTION : TRAVERSIER

----- MINISTERE DES TRANSPORTS -----
 -- SERVICE DES PROJETS OUEST --
 -- DIVISION CIRCULATION --
 -- ENQUETE ORIGINE ET DESTINATION --

DATE: 94-02-22

ENDROIT : OKA, TRAVERSE OKA/HUDSON SUR LE QUAI

TOTAL JOURS ENQUETE

-- REPARTITION DES VEHICULES PAR TYPE ET PAR BUTS --

TYPE	BUT					TOTAL	%
	TRAVAIL	AFFAIRE	LOISIR	MAGASINAGE	AUTRES		
1)AUTO (QUEBEC)	67	15	609	10	15	716	85
2)AUTO (EXTERIEUR)	1	1	71	0	0	73	9
3)AUTO AVEC REMORQUE	0	1	8	1	0	10	1
5)MOTO	2	0	35	0	1	38	5
8)CAMION 1 UNITE 3 ESSIEUX ET +	0	0	1	0	0	1	0
10)CAMION 2 UNITES 5 ESSIEUX ET +	0	0	1	0	0	1	0
16)AUTRES	0	0	3	0	0	3	0
TOTAL	70	17	728	11	16	842	100

TRAVERSE OKA / HUDSON, STATION 1

MUNICIPALITE : 72035
 STATION : 1
 DIRECTION : S
 ROUTE, TRONCON, SECTION : TRAVERSIER

----- MINISTERE DES TRANSPORTS -----
 -- SERVICE DES PROJETS OUEST --
 -- DIVISION CIRCULATION --
 -- ENQUETE ORIGINE ET DESTINATION --

DATE: 94-02-22

ENDROIT : OKA, TRAVERSE OKA/HUDSON SUR LE QUAI

TOTAL JOURS ENQUETE

-- REPARTITION DES VEHICULES PAR BUT ET FREQUENCE DE VOYAGE --

	BUT					TOTAL	%
	TRAVAIL	AFFAIRE	LOISIR	MAGASINAGE	AUTRES		
FREQUENCES							
INCOMPLETES	0	0	1	0	0	1	0
QUOTIDIENNE	21	1	11	1	0	34	4
HEBDOMADAIRE	8	4	57	4	3	76	9
MENSUELLE	7	4	131	2	3	147	17
OCCASIONNELLE	34	8	528	4	10	584	69
TOTAL	70	17	728	11	16	842	100

8.3 2 86.5 9. 1.9

MUNICIPALITE : 72035
 STATION : 1
 DIRECTION : S
 ROUTE, TRONCON, SECTION : TRAVERSIER
 ENDROIT : OKA, TRAVERSE OKA/HUDSON SUR LE QUAI

----- MINISTERE DES TRANSPORTS -----
 -- SERVICE DES PROJETS OUEST --
 -- DIVISION CIRCULATION --
 -- ENQUETE ORIGINE ET DESTINATION --

DATE: 94-02-22

TOTAL JOURS ENQUETE

-- DESCRIPTIONS DES ZONES D'ORIGINE --

ZONE	DESCRIPTION	VOLUME JOURNALIER	TOTAL	POURCENTAGE
01	OKA	279.9		
01	OKA	22.0		
01	KANESATAKE	17.1	319	37.89
02	POINTE-CALUMET	51.1		
02	SAINT-JOSEPH-DU-LAC	19.1	70	8.33
03	SAINT-EUSTACHE	59.0	59	7.00
04	DEUX-MONTAGNES	28.1		
04	SAINTE-MARTHE-SUR-LE-LAC	18.9	47	5.59
05	SAINT-PLACIDE	7.0		
05	SAINT-PLACIDE	1.0	8	0.95
07	DORION	1.0	1	0.12
12	OTTAWA-METROPOLITAIN	6.0		
12	LAVAL	30.0	36	4.27
13	ANJOU	1.0		
13	SAINT-LEONARD	1.0		
13	MONTREAL	58.0		
13	VERDUN	1.0		
13	LASALLE	3.0		
13	SAINT-LAURENT	1.0	65	7.72
14	SALABERRY-DE-VALLEYFIELD	1.0	1	0.12
15	SAINT-MATHIEU-DE-BELOEIL	1.0	1	0.12
16	BROMPTON GORE	1.0		
16	SAINT-BENOIT-DU-LAC	1.0	2	0.24
17	MONTMAGNY	1.0	1	0.12
18	QUEBEC	8.0		
18	SAINTE-FOY	1.0		
18	POINTE-AUX-TREMBLES	1.0		
18	SHAWINIGAN	1.0		
18	GRAND'MERE	1.0		
18	TROIS-RIVIERES	1.0		
18	RAMDON	2.0		
18	SAINT-DONAT	2.0		
18	SAINTE-EMELIE-DE-L'ENERGIE	1.0	18	2.13
19	REPENTIGNY	1.0		
19	JOLIETTE	4.0		
19	SAINT-ROCH-DE-L'ACHIGAN	1.0		
19	SAINT-LIN	1.0		
19	LACHENAIE	1.0		

MUNICIPALITE : 72035
 STATION : 1
 DIRECTION : S
 ROUTE, TRONCON, SECTION : TRAVERSIER

----- MINISTERE DES TRANSPORTS -----
 -- SERVICE DES PROJETS OUEST --
 -- DIVISION CIRCULATION --
 -- ENQUETE ORIGINE ET DESTINATION --

DATE: 94-02-22

ENDROIT : OKA, TRAVERSE OKA/HUDSON SUR LE QUAI

TOTAL JOURS ENQUETE

-- DESCRIPTIONS DES ZONES D'ORIGINE --

ZONE	DESCRIPTION	VOLUME JOURNALIER	TOTAL	POURCENTAGE
19	TERREBONNE	LES MOULINS	8.0	
19	MASCOUCHE	LES MOULINS	5.1	
19	LA PLAINE	LES MOULINS	1.0	
19	BOISBRIAND	THERESE-DE BLAINVILL	9.0	
19	SAINTE-THERESE	THERESE-DE BLAINVILL	15.0	
19	BLAINVILLE	THERESE-DE BLAINVILL	27.9	
19	ROSEMERE	THERESE-DE BLAINVILL	14.1	
19	LORRAINE	THERESE-DE BLAINVILL	6.0	
19	BOIS-DES-FILION	THERESE-DE BLAINVILL	1.0	
19	SAINTE-ANNE-DES-PLAINES	THERESE-DE BLAINVILL	5.0	
19	SAINT-COLOMBAN	LA RIVIERE-DU-NORD	2.0	
19	SAINT-JEROME	LA RIVIERE-DU-NORD	7.0	
19	SAINTE-SOPHIE	LA RIVIERE-DU-NORD	1.0	
19	SAINT-HIPPOLYTE	LA RIVIERE-DU-NORD	2.0	
19	SAINTE-ADELE	LES PAYS-D'EN-HAUT	3.0	
19	SAINT-SAUVEUR-DES-MONTS	LES PAYS-D'EN-HAUT	12.0	
19	SAINT-SAUVEUR	LES PAYS-D'EN-HAUT	2.0	
19	MORIN-HEIGHTS	LES PAYS-D'EN-HAUT	4.0	
19	SAINT-ADOLPHE-D'HOWARD	LES PAYS-D'EN-HAUT	1.0	
			134	15.92
20	MIRABEL	MIRABEL	30.9	
			31	3.67
21	CARILLON	ARGENTEUIL	3.0	
21	LACHUTE	ARGENTEUIL	11.9	
			15	1.77
22	VAL-DAVID	LES LAURENTIDES	1.0	
22	SAINTE-LUCIE-DES-LAURENTIDES	LES LAURENTIDES	1.0	
22	SAINTE-AGATHE-DES-MONTS	LES LAURENTIDES	6.0	
22	HUBERDEAU	LES LAURENTIDES	1.0	
22	SAINT-JOVITE	LES LAURENTIDES	4.0	
22	MONT-TREMBLANT	LES LAURENTIDES	2.0	
22	L'ANNONCIATION	ANTOINE-LABELLE	1.0	
22	MONT-LAURIER	ANTOINE-LABELLE	1.0	
22	SAINTE-ANNE-DU-LAC	ANTOINE-LABELLE	1.0	
22	FASSETT	PAPINEAU	1.0	
22	MONTEBELLO	PAPINEAU	1.0	
22	SAINT-ANDRE-AVELLIN	PAPINEAU	2.0	
22	HULL	COMM. URB. OUTAOUAIS	1.0	
22	CHELSEA	LES COLLINES-DE-L'OU	1.0	
			24	2.85
24	SAINT-AUGUSTIN	MARIA-CHAPDELAIN	1.0	
24	BATE-COMEAU	MANICOUAGAN	1.0	
24	EUDES	MANICOUAGAN	1.0	
			3	0.36
59	PROV. ONTARIO	PROV. CANADIENNE	6.0	
			6	0.71
61	E.U. VERMONT	E.U.	1.0	
			1	0.12
		GRAND TOTAL:	842	100.00

MUNICIPALITE : 72035
 STATION : 1
 DIRECTION : S
 ROUTE, TRONCON, SECTION : TRAVERSIER

----- MINISTERE DES TRANSPORTS -----
 -- SERVICE DES PROJETS OUEST --
 -- DIVISION CIRCULATION --
 -- ENQUETE ORIGINE ET DESTINATION --

DATE: 94-02-22

ENDROIT : OKA, TRAVERSE OKA/HUDSON SUR LE QUAI

TOTAL JOURS ENQUETE

-- DESCRIPTIONS DES ZONES DE DESTINATION --

ZONE	DESCRIPTION	VOLUME JOURNALIER	TOTAL	POURCENTAGE
06	HUDSON	VAUDREUIL-SOULANGES	195.9	
07	L'ILE-PERROT	VAUDREUIL-SOULANGES	19.0	
07	NOTRE-DAME-DE-L'ILE-PERROT	VAUDREUIL-SOULANGES	1.0	
07	PINCOURT	VAUDREUIL-SOULANGES	10.0	
07	DORION	VAUDREUIL-SOULANGES	28.1	
07	VAUDREUIL	VAUDREUIL-SOULANGES	63.9	
07	L'ILE-CADIEUX	VAUDREUIL-SOULANGES	1.0	
08	SAINTE-LAZARE	VAUDREUIL-SOULANGES	62.9	
08	TRES-SAINTE-REDEMPTEUR	VAUDREUIL-SOULANGES	1.0	
09	RIGAUD	VAUDREUIL-SOULANGES	40.1	
09	POINTE-FORTUNE	VAUDREUIL-SOULANGES	2.0	
10	RIVIERE-BEAUDETTE	VAUDREUIL-SOULANGES	1.0	
10	SAINTE-TELESPHORE	VAUDREUIL-SOULANGES	1.0	
10	SAINTE-POLYCARPE	VAUDREUIL-SOULANGES	8.0	
10	SAINTE-ZOTIQUE	VAUDREUIL-SOULANGES	9.0	
10	COTEAU-LANDING	VAUDREUIL-SOULANGES	2.0	
10	COTEAU-STATION	VAUDREUIL-SOULANGES	1.0	
10	SAINTE-JUSTINE-DE-NEWTON	VAUDREUIL-SOULANGES	3.0	
11	COTEAU-DU-LAC	VAUDREUIL-SOULANGES	5.0	
11	SAINTE-CLET	VAUDREUIL-SOULANGES	8.0	
11	LES CEDRES	VAUDREUIL-SOULANGES	10.0	
12	OTTAWA-METROPOLITAIN	PROV. CANADIENNE	33.1	
12	LAVAL	LAVAL	3.0	
13	SAINTE-LEONARD	COMM. URB. MONTREAL	2.0	
13	MONTREAL	COMM. URB. MONTREAL	76.2	
13	LASALLE	COMM. URB. MONTREAL	4.0	
13	DORVAL	COMM. URB. MONTREAL	9.1	
13	POINTE-CLAIRE	COMM. URB. MONTREAL	7.0	
13	KIRKLAND	COMM. URB. MONTREAL	3.0	
13	BEACONSFIELD	COMM. URB. MONTREAL	7.0	
13	BAIE-D'URFE	COMM. URB. MONTREAL	2.0	
13	SAINTE-ANNE-DE-BELLEVUE	COMM. URB. MONTREAL	16.0	
13	PIERREFONDS	COMM. URB. MONTREAL	14.1	
13	SAINTE-GENEVIEVE	COMM. URB. MONTREAL	1.0	
13	DOLLARD-DES-ORMEAUX	COMM. URB. MONTREAL	8.0	
13	SAINTE-RAPHAEL-DE-L'ILE-BIZARD	COMM. URB. MONTREAL	4.0	
14	CHATEAUGUAY	ROUSSILLON	1.1	
14	KAHNAWAKE	ROUSSILLON	2.0	
14	HEMMINGFORD	LES JARDINS-DE-NAPIE	1.0	
14	NAPIERVILLE	LES JARDINS-DE-NAPIE	1.0	
14	HAVELOCK	LE HAUT-SAINTE-LAUREN	1.0	
14	HUNTINGDON	LE HAUT-SAINTE-LAUREN	5.0	
14	SAINTE-ANICET	LE HAUT-SAINTE-LAUREN	2.0	
14	AKWESASNE	LE HAUT-SAINTE-LAUREN	12.0	
			196	23.27
			123	14.59
			64	7.59
			42	5.00
			25	2.96
			23	2.73
			36	4.29
			153	18.20

MUNICIPALITE : 72035
 STATION : 1
 DIRECTION : S
 ROUTE, TRONCON, SECTION : TRAVERSIER

----- MINISTERE DES TRANSPORTS -----
 -- SERVICE DES PROJETS OUEST --
 -- DIVISION CIRCULATION --
 -- ENQUETE ORIGINE ET DESTINATION --

DATE: 94-02-22

ENDROIT : OKA, TRAVERSE OKA/HUDSON SUR LE QUAI

TOTAL JOURS ENQUETE

-- DESCRIPTIONS DES ZONES DE DESTINATION --

ZONE	DESCRIPTION	VOLUME JOURNALIER	TOTAL	POURCENTAGE
14	SAINTE-LOUIS-DE-GONZAGUE	1.0		
14	SALABERRY-DE-VALLEYFIELD	51.9		
14	GRANDE-ILE	1.0		
14	SAINTE-TIMOTHEE	1.0	80	9.51
15	SAINTE-LUC	1.0		
15	SAINTE-MARC-SUR-RICHELIEU	1.0		
15	BROSSARD	1.0		
15	SAINTE-LAMBERT	1.0		
15	LONGUEUIL	1.0	5	0.59
16	STANBRIDGE	1.0		
16	GRANBY	1.0	2	0.24
18	QUEBEC	1.0		
18	SAINTE-JUSTINE	1.0	2	0.24
19	REPENTIGNY	1.0		
19	LA PLAINE	1.0	2	0.24
22	BARKMERE	1.0		
22	NOTRE-DAME-DU-LAUS	1.0		
22	NOTRE-DAME-DE-PONTMAIN	2.0		
22	GATINEAU	3.0		
22	HULL	4.0		
22	AYLMER	1.0		
22	MANSFIELD-ET-PONTEFRACT	1.0	13	1.54
23	TEMISCAMING	1.0		
23	LATULIPE-ET-GABOURY	1.0	2	0.24
24	SAINTE-EUGENE	1.0	1	0.12
59	PROV. ONTARIO	47.0		
59	TORONTO-METROPOLITAIN	19.0	66	7.83
60	PROV. COLOMBIE BRITANNIQUE	1.0	1	0.12
61	E.U. NEW JERSEY	1.0		
61	E.U. NEW YORK	4.0		
61	ETATS-UNIS	1.0	6	0.72
		GRAND TOTAL:	842	100.00

MUNICIPALITE : 72035
 STATION : 1
 DIRECTION : S
 ROUTE, TRONCON, SECTION : TRAVERSIER

----- MINISTERE DES TRANSPORTS -----
 -- SERVICE DES PROJETS OUEST --
 -- DIVISION CIRCULATION --
 -- ENQUETE ORIGINE ET DESTINATION --

DATE: 94-02-22

ENDROIT : OKA, TRAVERSE OKA/HUDSON SUR LE QUAI

TOTAL JOURS ENQUETE

-- DEPLACEMENT DES VEHICULES PAR ZONES ORIGINE ET DESTINATION --

BUT : TRAVAIL

ORIGINE	DESTINATION												TOTAL	%
	6	7	8	9	10	11	12	13	14	22	59	61		
1	1	5	1	1	1	1	0	6	2	0	1	0	19	27.1
2	0	3	0	0	0	0	0	0	2	1	0	0	6	8.6
3	1	1	1	0	0	0	0	0	0	0	1	0	4	5.7
4	2	0	0	0	0	0	0	0	0	0	0	0	2	2.9
5	0	1	0	0	0	0	0	0	2	0	0	0	3	4.3
12	2	0	0	0	0	0	1	0	0	0	0	0	4	5.7
13	2	0	0	0	0	0	0	0	0	0	0	0	2	2.9
18	1	2	0	0	0	0	0	0	0	0	0	0	3	4.3
19	7	0	3	2	0	0	0	0	0	0	1	0	13	18.6
20	8	1	2	1	0	0	0	0	0	0	0	0	12	17.1
21	0	0	0	0	0	0	0	0	1	0	0	0	1	1.4
22	1	0	0	0	0	0	0	0	0	0	0	0	1	1.4
TOTAL	25	13	7	4	1	1	1	6	7	1	3	1	70	100.0

35.7 18.6 10 9.7

8.5 10

MUNICIPALITE : 72035
 STATION : 1
 DIRECTION : S
 ROUTE, TRONCON, SECTION : TRAVERSIER

----- MINISTERE DES TRANSPORTS -----
 -- SERVICE DES PROJETS OUEST --
 -- DIVISION CIRCULATION --
 -- ENQUETE ORIGINE ET DESTINATION --

DATE: 94-02-22

ENDROIT : OKA, TRAVERSE OKA/HUDSON SUR LE QUAI

TOTAL JOURS ENQUETE

-- DEPLACEMENT DES VEHICULES PAR ZONES ORIGINE ET DESTINATION --

BUT : AFFAIRE

	DESTINATION										TOTAL	%
	6	7	8	9	10	11	13	14	22	59		
ORIGINE												
1	0	0	1	1	0	0	1	1	0	0	4	23.5
2	0	1	0	0	0	1	1	0	1	0	4	23.5
3	0	0	1	0	0	0	0	0	0	0	1	5.9
4	1	1	0	0	0	0	0	0	0	0	2	11.8
5	0	0	0	0	0	0	0	1	0	0	1	5.9
18	0	0	0	0	0	0	0	0	0	1	1	5.9
19	0	1	1	1	0	0	0	0	0	0	3	17.6
24	0	0	0	0	1	0	0	0	0	0	1	5.9
TOTAL	1	3	3	2	1	1	2	2	1	1	17	100.0

TRAVERSE OKA / HUDSON, STATION 1

MUNICIPALITE : 72035
 STATION : 1
 DIRECTION : S
 ROUTE, TRONCON, SECTION : TRAVERSIER

----- MINISTERE DES TRANSPORTS -----
 -- SERVICE DES PROJETS OUEST --
 -- DIVISION CIRCULATION --
 -- ENQUETE ORIGINE ET DESTINATION --

DATE: 94-02-22

ENDROIT : OKA, TRAVERSE OKA/HUDSON SUR LE QUAI

TOTAL JOURS ENQUETE

-- DEPLACEMENT DES VEHICULES PAR ZONES ORIGINE ET DESTINATION --

BUT : LOISIR

ORIGINE	DESTINATION																			TOTAL	%
	6	7	8	9	10	11	12	13	14	15	16	18	19	22	23	24	59	60	61		
1	54	44	13	5	4	6	11	74	30	3	0	0	1	6	1	0	24	0	2	278	38.2
2	10	17	2	5	4	3	3	0	6	0	0	0	0	2	1	0	6	0	0	59	8.1
3	12	5	8	5	2	2	1	11	4	1	0	0	0	0	0	0	3	0	0	54	7.4
4	10	6	7	2	2	1	2	1	5	0	0	0	0	0	0	0	3	0	0	39	5.4
5	2	0	0	0	0	0	0	0	2	0	0	0	0	0	0	0	0	0	0	4	0.5
7	0	0	0	0	0	0	0	1	0	0	0	0	0	0	0	0	0	0	0	1	0.1
12	7	3	0	5	1	2	7	3	1	0	0	0	0	0	0	0	1	1	1	32	4.4
13	13	3	0	2	2	1	2	33	3	0	0	0	0	1	0	0	2	0	0	62	8.5
14	1	0	0	0	0	0	0	0	0	0	0	0	0	0	0	0	0	0	0	1	0.1
15	0	0	0	0	0	0	1	0	0	0	0	0	0	0	0	0	0	0	0	1	0.1
16	1	0	0	0	0	0	1	0	0	0	0	0	0	0	0	0	0	0	0	2	0.3
17	0	0	0	0	0	0	0	0	0	0	0	0	0	0	0	0	1	0	0	1	0.1
18	3	1	2	0	1	0	2	0	0	0	0	0	0	0	0	0	3	0	1	13	1.8
19	35	16	15	10	6	2	3	11	11	0	0	1	1	1	0	1	5	0	0	118	16.2
20	7	2	1	2	0	2	0	0	1	0	0	0	0	0	0	0	3	0	0	18	2.5
21	1	2	2	0	1	0	1	3	2	1	0	0	0	0	0	0	0	0	0	13	1.8
22	5	4	3	0	0	2	0	0	3	0	2	1	0	0	0	0	3	0	0	23	3.2
24	1	0	0	0	0	0	0	0	0	0	0	0	0	1	0	0	0	0	0	2	0.3
59	2	0	0	0	0	0	0	1	1	0	0	0	0	0	0	0	2	0	0	6	0.8
61	0	0	0	0	0	0	1	0	0	0	0	0	0	0	0	0	0	0	0	1	0.1
TOTAL	164	103	53	36	23	21	35	138	69	5	2	2	2	11	2	1	56	1	4	728	100.0

22.5 14.1 7.3 4.9 3.2 2.9 4.8 18.96 9.48 1.7

1.5

7.7

MUNICIPALITE : 72035
STATION : 1
DIRECTION : S
ROUTE, TRONCON, SECTION : TRAVERSIER

----- MINISTERE DES TRANSPORTS -----
-- SERVICE DES PROJETS OUEST --
-- DIVISION CIRCULATION --
-- ENQUETE ORIGINE ET DESTINATION --

DATE: 94-02-22

ENDROIT : OKA, TRAVERSE OKA/HUDSON SUR LE QUAI

TOTAL JOURS ENQUETE

-- DEPLACEMENT DES VEHICULES PAR ZONES ORIGINE ET DESTINATION --

BUT : MAGASINAGE

	DESTINATION					TOTAL	%
	6	7	13	14	59		
ORIGINE							
1	2	1	5	1	1	10	90.9
4	0	0	0	0	1	1	9.1
TOTAL	2	1	5	1	2	11	100.0

MUNICIPALITE : 72035
 STATION : 1
 DIRECTION : S
 ROUTE, TRONCON, SECTION : TRAVERSIER

----- MINISTERE DES TRANSPORTS -----
 -- SERVICE DES PROJETS OUEST --
 -- DIVISION CIRCULATION --
 -- ENQUETE ORIGINE ET DESTINATION --

DATE: 94-02-22

ENDROIT : OKA, TRAVERSE OKA/HUDSON SUR LE QUAI

TOTAL JOURS ENQUETE

-- DEPLACEMENT DES VEHICULES PAR ZONES ORIGINE ET DESTINATION --

BUT : AUTRES

	DESTINATION							TOTAL	%
	6	7	8	13	14	59	61		
ORIGINE									
1	2	2	0	2	0	1	1	8	50.0
2	0	0	0	0	0	1	0	1	6.2
4	1	1	0	0	1	0	0	3	18.8
13	0	0	0	0	0	1	0	1	6.2
18	0	0	0	0	0	1	0	1	6.2
20	0	0	1	0	0	0	0	1	6.2
21	1	0	0	0	0	0	0	1	6.2
TOTAL	4	3	1	2	1	4	1	16	100.0

TRAVERSE OKA / HUDSON, STATION 1

MUNICIPALITE : 72035
 STATION : 1
 DIRECTION : S
 ROUTE, TRONCON, SECTION : TRAVERSIER

----- MINISTERE DES TRANSPORTS -----
 -- SERVICE DES PROJETS OUEST --
 -- DIVISION CIRCULATION --
 -- ENQUETE ORIGINE ET DESTINATION --

DATE: 94-02-22

ENDROIT : OKA, TRAVERSE OKA/HUDSON SUR LE QUAI

SAMEDI 93-07-10

-- DEPLACEMENT DES VEHICULES PAR ZONES ORIGINE ET DESTINATION --

BUT : TOUS

ORIGINE	DESTINATION																TOTAL	%
	6	7	8	9	10	11	12	13	14	15	18	22	23	24	59	61		
1	17	15	5	2	3	1	7	27	11	1	0	1	1	0	8	2	101	37.8
2	3	4	1	0	0	1	1	1	1	0	0	0	1	0	1	0	14	5.2
3	4	1	2	3	1	0	0	5	2	1	0	0	0	0	0	0	19	7.1
4	5	4	4	1	0	1	1	0	2	0	0	0	0	0	0	2	20	7.5
5	1	0	0	0	0	0	0	0	0	0	0	0	0	0	0	0	1	0.4
12	3	0	0	2	1	1	2	1	1	0	0	0	0	0	0	1	12	4.5
13	2	0	0	1	1	0	1	10	3	0	0	0	0	0	0	1	19	7.1
18	1	0	0	0	0	0	1	0	0	0	0	0	0	0	0	1	3	1.1
19	15	8	7	6	0	0	0	5	9	0	0	1	0	1	1	0	53	19.9
20	4	1	0	1	0	1	0	0	1	0	0	0	0	0	0	1	9	3.4
21	0	2	0	0	0	0	1	2	0	0	0	0	0	0	0	0	5	1.9
22	0	3	1	0	0	0	0	0	1	0	1	0	0	0	2	0	8	3.0
24	0	0	0	0	0	0	0	0	0	0	0	1	0	0	0	0	1	0.4
59	1	0	0	0	0	0	0	0	0	0	0	0	0	0	1	0	2	0.7
TOTAL	56	38	20	16	6	5	14	51	31	2	1	3	2	1	18	3	267	100.0

21 14.2 7.5 6

9.2 18.1 11.6

6.7

MUNICIPALITE : 72035
 STATION : 1
 DIRECTION : S
 ROUTE, TRONCON, SECTION : TRAVERSIER

----- MINISTERE DES TRANSPORTS -----
 -- SERVICE DES PROJETS OUEST --
 -- DIVISION CIRCULATION --
 -- ENQUETE ORIGINE ET DESTINATION --

DATE: 94-02-22

ENDROIT : OKA, TRAVERSE OKA/HUDSON SUR LE QUAI

DIMANCHE 93-07-11

-- DEPLACEMENT DES VEHICULES PAR ZONES ORIGINE ET DESTINATION --

BUT : TOUS

ORIGINE	DESTINATION																	TOTAL	%
	6	7	8	9	10	11	12	13	14	15	16	18	19	22	59	60	61		
1	31	28	7	4	1	5	4	44	17	2	0	0	1	2	14	0	0	160	40.8
2	7	10	0	3	2	2	2	0	3	0	0	0	0	3	3	0	0	35	8.9
3	7	4	6	1	1	2	1	6	2	0	0	0	0	0	2	0	0	32	8.2
4	2	3	1	1	2	0	1	1	2	0	0	0	0	0	1	0	0	14	3.6
5	0	0	0	0	0	0	0	0	2	0	0	0	0	0	0	0	0	2	0.5
12	3	1	0	2	0	1	4	2	0	0	0	0	0	0	0	0	1	15	3.8
13	9	3	0	0	1	1	1	23	0	0	0	0	0	1	1	0	0	40	10.2
15	0	0	0	0	0	0	1	0	0	0	0	0	0	0	0	0	0	1	0.3
16	1	0	0	0	0	0	1	0	0	0	0	0	0	0	0	0	0	2	0.5
18	3	1	1	0	1	0	1	0	0	0	0	0	0	0	3	0	0	10	2.6
19	16	7	8	4	5	2	2	6	2	0	0	1	1	0	2	0	0	56	14.3
20	2	0	1	0	0	0	0	0	0	0	0	0	0	0	1	0	0	4	1.0
21	0	0	2	0	0	0	0	0	1	1	0	0	0	0	0	0	0	4	1.0
22	4	1	2	0	0	2	0	0	2	0	1	0	0	0	1	0	0	13	3.3
24	1	0	0	0	0	0	0	0	0	0	0	0	0	0	0	0	0	1	0.3
59	1	0	0	0	0	0	0	1	0	0	0	0	0	0	1	0	0	3	0.8
TOTAL	87	58	28	15	13	15	18	83	31	3	1	1	2	6	29	1	1	392	100.0

22 15 7.1 3.8 3.3 3.8 4.6 21.1 7.9

1.5 7.4

TRAVERSE OKA / HUDSON, STATION 1

MUNICIPALITE : 72035
 STATION : 1
 DIRECTION : S
 ROUTE, TRONCON, SECTION : TRAVERSIER

----- MINISTERE DES TRANSPORTS -----
 -- SERVICE DES PROJETS OUEST --
 -- DIVISION CIRCULATION --
 -- ENQUETE ORIGINE ET DESTINATION --

DATE: 94-02-22

ENDROIT : OKA, TRAVERSE OKA/HUDSON SUR LE QUAI

OUVRABLE 93-07-06

-- DEPLACEMENT DES VEHICULES PAR ZONES ORIGINE ET DESTINATION --

BUT : TOUS

ORIGINE	DESTINATION													TOTAL	%
	6	7	8	9	10	11	12	13	14	16	22	59	61		
1	11	9	3	1	1	1	0	17	6	0	3	5	1	58	31.7
2	0	7	1	2	2	1	0	0	4	0	1	3	0	21	11.5
3	2	1	2	1	0	0	0	0	0	0	0	2	0	8	4.4
4	7	1	2	0	0	0	0	0	2	0	0	1	0	13	7.1
5	1	1	0	0	0	0	0	0	3	0	0	0	0	5	2.7
7	0	0	0	0	0	0	0	1	0	0	0	0	0	1	0.5
12	3	2	0	1	0	0	2	0	0	0	0	0	1	9	4.9
13	4	0	0	1	0	0	0	0	0	0	0	1	0	6	3.3
14	1	0	0	0	0	0	0	0	0	0	0	0	0	1	0.5
17	0	0	0	0	0	0	0	0	0	0	0	1	0	1	0.5
18	0	2	1	0	0	0	0	0	0	0	0	2	0	5	2.7
19	11	2	4	3	1	0	1	0	0	0	0	3	0	25	13.7
20	9	2	3	2	0	1	0	0	0	0	0	1	0	18	9.8
21	2	0	0	0	1	0	0	1	2	0	0	0	0	6	3.3
22	2	0	0	0	0	0	0	0	0	1	0	0	0	3	1.6
24	0	0	0	0	1	0	0	0	0	0	0	0	0	1	0.5
59	0	0	0	0	0	0	0	0	1	0	0	0	0	1	0.5
61	0	0	0	0	0	0	1	0	0	0	0	0	0	1	0.5
TOTAL	53	27	16	11	6	3	4	19	18	1	4	19	2	183	100.0

29 148 8.7 6 3.3 10 9.8 10.4

TRAVERSE OKA / HUDSON, STATION 1

MUNICIPALITE : 72035
 STATION : 1
 DIRECTION : S
 ROUTE, TRONCON, SECTION : TRAVERSIER

----- MINISTERE DES TRANSPORTS -----
 -- SERVICE DES PROJETS OUEST --
 -- DIVISION CIRCULATION --
 -- ENQUETE ORIGINE ET DESTINATION --

DATE: 94-02-22

ENDROIT : OKA, TRAVERSE OKA/HUDSON SUR LE QUAI

TOTAL JOURS ENQUETE

-- DEPLACEMENT DES VEHICULES PAR ZONES ORIGINE ET DESTINATION --

BUT : TOUS

ORIGINE	DESTINATION																				TOTAL	%
	6	7	8	9	10	11	12	13	14	15	16	18	19	22	23	24	59	60	61			
1	59	52	15	7	5	7	11	88	34	3	0	0	1	6	1	0	27	0	3	319	37.9	
2	10	21	2	5	4	4	3	1	8	0	0	0	0	4	1	0	7	0	0	70	8.3	
3	13	6	10	5	2	2	1	11	4	1	0	0	0	0	0	0	4	0	0	59	7.0	
4	14	8	7	2	2	1	2	1	6	0	0	0	0	0	0	0	4	0	0	47	5.6	
5	2	1	0	0	0	0	0	0	5	0	0	0	0	0	0	0	0	0	0	8	1.0	
7	0	0	0	0	0	0	0	1	0	0	0	0	0	0	0	0	0	0	0	1	0.1	
12	9	3	0	5	1	2	8	3	1	0	0	0	0	0	0	0	1	1	2	36	4.3	
13	15	3	0	2	2	1	2	33	3	0	0	0	0	1	0	0	3	0	0	65	7.7	
14	1	0	0	0	0	0	0	0	0	0	0	0	0	0	0	0	0	0	0	1	0.1	
15	0	0	0	0	0	0	1	0	0	0	0	0	0	0	0	0	0	0	0	1	0.1	
16	1	0	0	0	0	0	1	0	0	0	0	0	0	0	0	0	0	0	0	2	0.2	
17	0	0	0	0	0	0	0	0	0	0	0	0	0	0	0	0	1	0	0	1	0.1	
18	4	3	2	0	1	0	2	0	0	0	0	0	0	0	0	0	5	0	1	18	2.1	
19	42	17	19	13	6	2	3	11	11	0	0	1	1	1	0	1	6	0	0	134	15.9	
20	15	3	4	3	0	2	0	0	1	0	0	0	0	0	0	0	3	0	0	31	3.7	
21	2	2	2	0	1	0	1	3	3	1	0	0	0	0	0	0	0	0	0	15	1.8	
22	6	4	3	0	0	2	0	0	3	0	2	1	0	0	0	0	3	0	0	24	2.9	
24	1	0	0	0	1	0	0	0	0	0	0	0	0	1	0	0	0	0	0	3	0.4	
59	2	0	0	0	0	0	0	1	1	0	0	0	0	0	0	0	2	0	0	6	0.7	
61	0	0	0	0	0	0	1	0	0	0	0	0	0	0	0	0	0	0	0	1	0.1	
TOTAL	196	123	64	42	25	23	36	153	80	5	2	2	2	13	2	1	66	1	6	842	100.0	

22.3 15 7.6 5 3 2.7 4.3 18.2 9.5 .6

1.5 7.5 .7

MUNICIPALITE : 72035
 STATION : 1
 DIRECTION : S
 ROUTE, TRONCON, SECTION : TRAVERSIER

----- MINISTERE DES TRANSPORTS -----
 -- SERVICE DES PROJETS OUEST --
 -- DIVISION CIRCULATION --
 -- ENQUETE ORIGINE ET DESTINATION --

DATE: 94-02-22

ENDROIT : OKA, TRAVERSE OKA/HUDSON SUR LE QUAI

TOTAL JOURS ENQUETE

-- DEPLACEMENT DES PASSAGERS PAR ZONES ORIGINE ET DESTINATION --

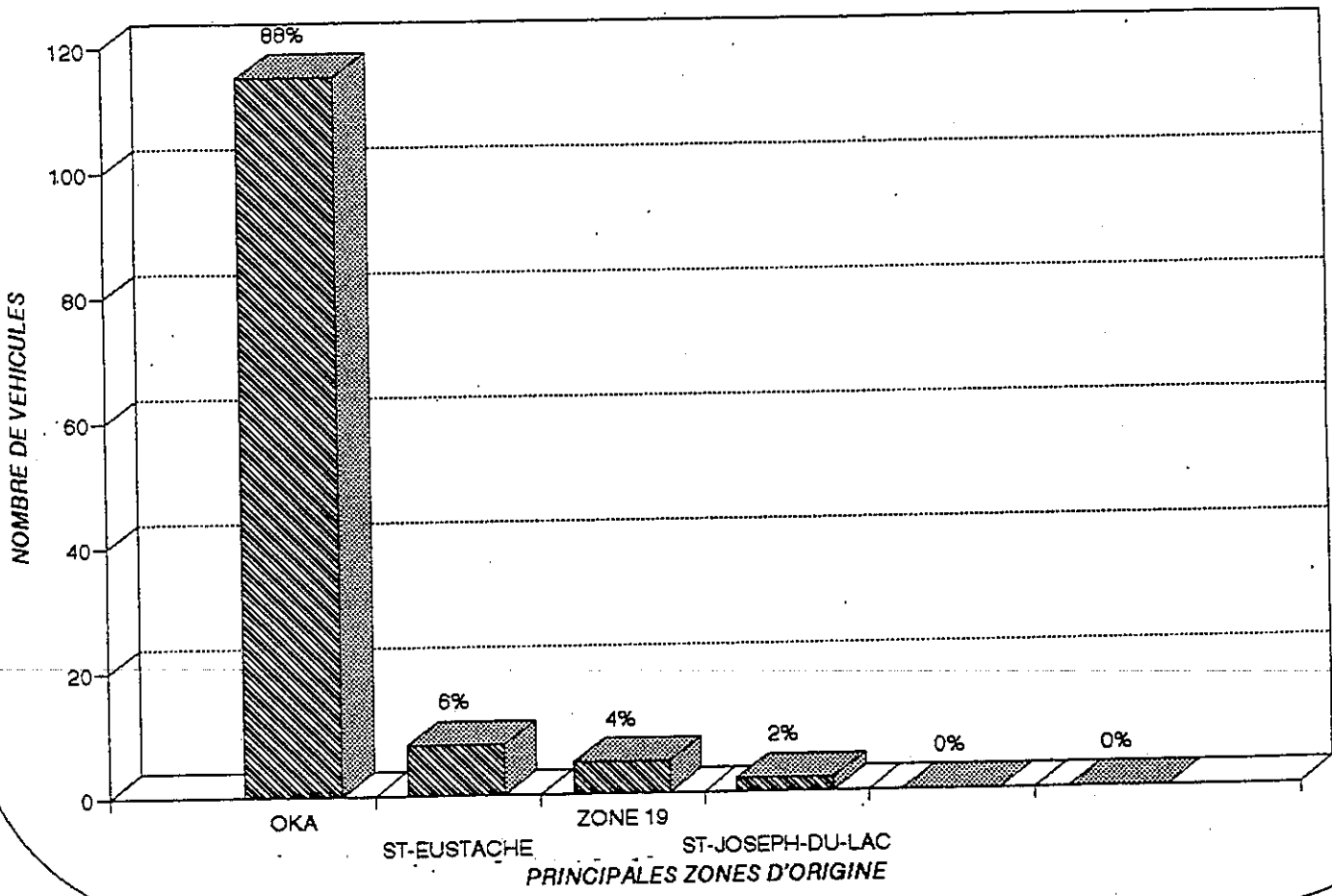
BUT : TOUS

ORIGINE	DESTINATION																			Total	%
	6	7	8	9	10	11	12	13	14	15	16	18	19	22	23	24	59	60	61		
1	150	128	41	15	11	18	27	226	80	11	0	0	2	13	1	0	73	0	6	802	39.9
2	32	44	5	15	12	10	8	2	25	0	0	0	0	10	4	0	18	0	0	185	9.2
3	32	15	26	10	2	5	5	24	10	3	0	0	0	0	0	0	7	0	0	139	6.9
4	25	22	16	4	7	2	4	2	11	0	0	0	0	0	0	0	10	0	0	103	5.1
5	4	1	0	0	0	0	0	0	7	0	0	0	0	0	0	0	0	0	0	12	0.6
7	0	0	0	0	0	0	0	3	0	0	0	0	0	0	0	0	0	0	0	3	0.1
12	30	4	0	16	4	4	24	8	2	0	0	0	0	0	0	0	2	2	2	98	4.9
13	31	6	0	5	3	2	5	79	4	0	0	0	0	2	0	0	7	0	0	144	7.2
14	2	0	0	0	0	0	0	0	0	0	0	0	0	0	0	0	0	0	0	2	0.1
15	0	0	0	0	0	0	2	0	0	0	0	0	0	0	0	0	0	0	0	2	0.1
16	4	0	0	0	0	0	1	0	0	0	0	0	0	0	0	0	0	0	0	5	0.2
17	0	0	0	0	0	0	0	0	0	0	0	0	0	0	0	0	2	0	0	2	0.1
18	9	6	5	0	1	0	5	0	0	0	0	0	0	0	0	0	10	0	1	37	1.8
19	89	39	39	26	9	8	9	24	21	0	0	1	2	4	0	2	13	0	0	286	14.2
20	35	6	9	7	0	2	0	0	1	0	0	0	0	0	0	0	6	0	0	66	3.3
21	4	6	6	0	1	0	1	5	5	2	0	0	0	0	0	0	0	0	0	30	1.5
22	13	12	10	0	0	10	0	0	7	0	5	2	0	0	0	0	7	0	0	66	3.3
24	2	0	0	0	4	0	0	0	0	0	0	0	0	2	0	0	0	0	0	8	0.4
59	4	0	0	0	0	0	0	5	5	0	0	0	0	0	0	0	5	0	0	19	0.9
61	0	0	0	0	0	0	2	0	0	0	0	0	0	0	0	0	0	0	0	2	0.1
Total	466	289	157	98	54	61	93	378	178	16	5	3	4	31	5	2	160	2	9	2011	100.0

23.2 14.3 2.8 4.9 2.7 3 4.6 18.8 8.9 1.8 11.5 8.0

TRAVERSE OKA / HUDSON
PIÉTONS

PROVENANCE DU FLUX DE VEHICULES TOTAL JOURS D'ENQUETE



DESTINATION DU FLUX DE VEHICULES TOTAL JOURS D'ENQUETE

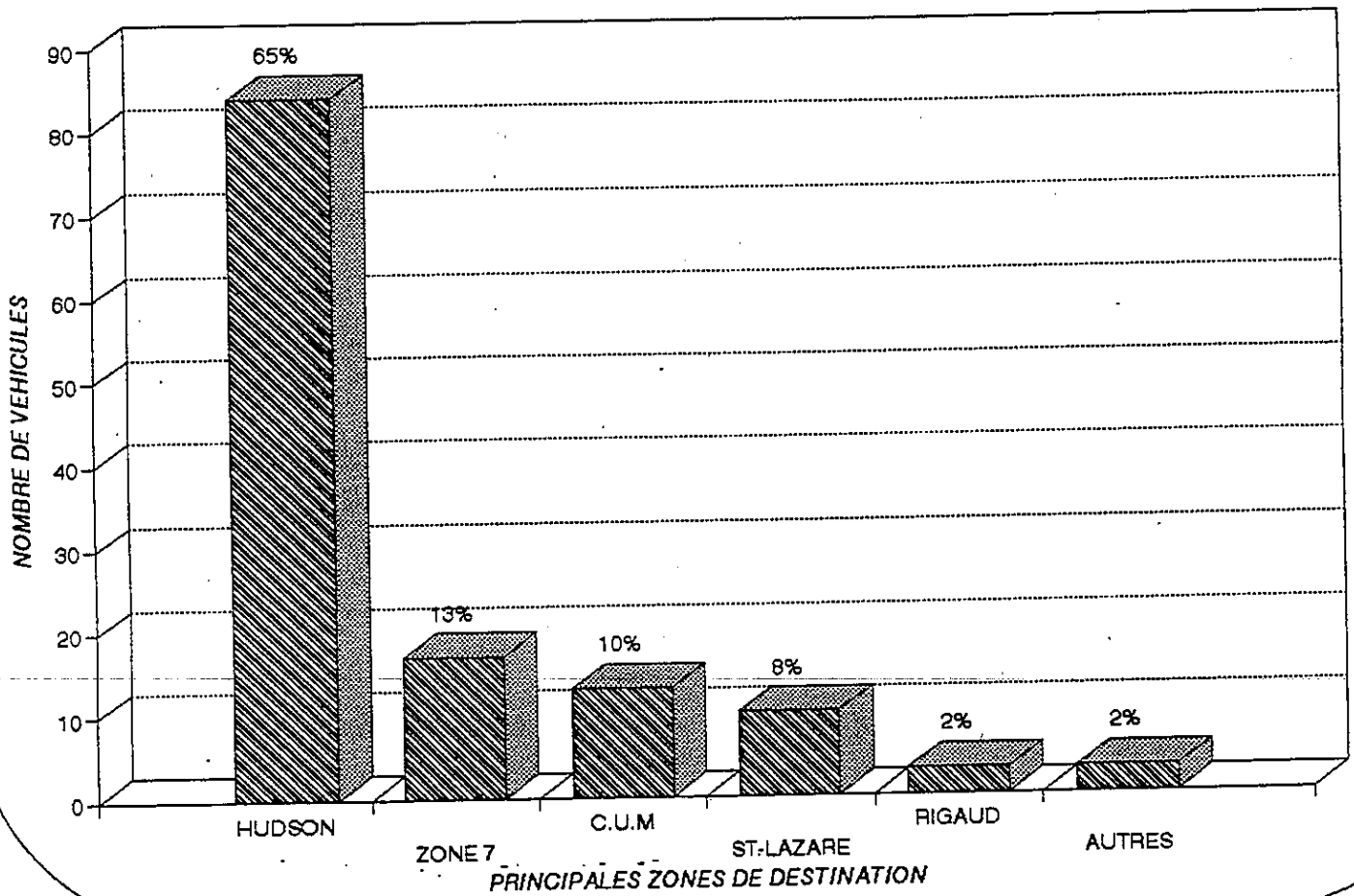


PLANCHE 12

MUNICIPALITE : 72035
 STATION : 1
 DIRECTION : S
 ROUTE, TRONCON, SECTION : TRAVERSIER

----- MINISTERE DES TRANSPORTS -----
 -- SERVICE DES PROJETS OUEST --
 -- DIVISION CIRCULATION --
 -- ENQUETE ORIGINE ET DESTINATION --

DATE: 94-02-23

SAMEDI 93-07-10

ENDROIT : OKA, TRAVERSE OKA/HUDSON SUR LE QUAI

-- REPARTITION HORAIRE DES INTERVIEWS --

HEURE FIN	01	02	03	04	05	06	07	08	09	10	11	12	13	14	15	16	17	18	19	20	21	22	23	24	TOTAL	
NBRE INTER-VIEWS	0	0	0	0	0	0	0	0	0	0	0	0	0	0	4	4	5	0	1	0	0	0	0	0	0	14
VOLUME HORAIRE	0	0	0	0	0	0	0	0	0	0	0	0	0	0	4	4	5	0	1	0	0	0	0	0	0	14
%ECHAN-TILLON	0.0	0.0	0.0	0.0	0.0	0.0	0.0	0.0	0.0	0.0	0.0	0.0	0.0	0.0	100	100	100	0.0	100	0.0	0.0	0.0	0.0	0.0	0.0	100.0
%ECHAN-TILLON REQUIS	0.0	0.0	0.0	0.0	0.0	0.0	0.0	0.0	0.0	0.0	0.0	0.0	0.0	0.0	99.0	99.0	98.7	0.0	99.7	0.0	0.0	0.0	0.0	0.0	0.0	96.5

MUNICIPALITE : 72035
 STATION : 1
 DIRECTION : S
 ROUTE, TRONCON, SECTION : TRAVERSIER

----- MINISTERE DES TRANSPORTS -----
 -- SERVICE DES PROJETS OUEST --
 -- DIVISION CIRCULATION --
 -- ENQUETE ORIGINE ET DESTINATION --

DATE: 94-02-23

ENDROIT : OKA, TRAVERSE OKA/HUDSON SUR LE QUAI

DIMANCHE 93-07-11

-- REPARTITION HORAIRE DES INTERVIEWS --

	01	02	03	04	05	06	07	08	09	10	11	12	13	14	15	16	17	18	19	20	21	22	23	24	TOTAL
HEURE FIN	01	02	03	04	05	06	07	08	09	10	11	12	13	14	15	16	17	18	19	20	21	22	23	24	32
NOMBRE INTERVIEWS	0	0	0	0	0	0	0	0	0	0	0	0	0	3	5	10	9	5	0	0	0	0	0	0	32
VOLUME HORAIRE	0	0	0	0	0	0	0	0	0	0	0	0	0	3	5	10	9	5	0	0	0	0	0	0	32
PERCENTAGE	0.0	0.0	0.0	0.0	0.0	0.0	0.0	0.0	0.0	0.0	0.0	0.0	0.0	100	100	100	100	100	0.0	0.0	0.0	0.0	0.0	0.0	100.0
PERCENTAGE REQUIS	0.0	0.0	0.0	0.0	0.0	0.0	0.0	0.0	0.0	0.0	0.0	0.0	0.0	99.2	98.7	97.5	97.7	98.7	0.0	0.0	0.0	0.0	0.0	0.0	92.3

TRAVERSE OKA / HUDSON, STATION 1

MUNICIPALITE : 72035
 STATION : 1
 DIRECTION : S
 ROUTE, TRONCON, SECTION : TRAVERSTIER

----- MINISTERE DES TRANSPORTS -----
 -- SERVICE DES PROJETS OUEST --
 -- DIVISION CIRCULATION --
 -- ENQUETE ORIGINE ET DESTINATION --

DATE: 94-02-23

ENDROIT : OKA, TRAVERSE OKA/HUDSON SUR LE QUAI

OUVRABLE 93-07-06

-- REPARTITION HORAIRE DES INTERVIEWS --

	01	02	03	04	05	06	07	08	09	10	11	12	13	14	15	16	17	18	19	20	21	22	23	24	TOTAL	
JRE FIN	01	02	03	04	05	06	07	08	09	10	11	12	13	14	15	16	17	18	19	20	21	22	23	24		
RE TER- EWS	0	0	0	0	0	0	0	2	0	1	1	0	1	2	1	1	4	1	1	0	0	0	0	0	0	15
LUME RAIRE	0	0	0	0	0	0	0	2	0	1	1	0	1	2	1	1	4	1	1	0	0	0	0	0	0	15
CHAN- LLOH	0.0	0.0	0.0	0.0	0.0	0.0	0.0	100	0.0	100	100	0.0	100	100	100	100	100	100	100	0.0	0.0	0.0	0.0	0.0	0.0	100.0
CHAN- LLOH EQUIS	0.0	0.0	0.0	0.0	0.0	0.0	0.0	99.5	0.0	99.7	99.7	0.0	99.7	99.5	99.7	99.7	99.0	99.7	99.7	0.0	0.0	0.0	0.0	0.0	0.0	96.2

TRAVERSE OKA / HUDSON, STATION 1

MUNICIPALITE : 72035
STATION : 1
DIRECTION : S
ROUTE, TRONCON, SECTION : TRAVERSIER

----- MINISTERE DES TRANSPORTS -----
-- SERVICE DES PROJETS OUEST --
-- DIVISION CIRCULATION --
-- ENQUETE ORIGINE ET DESTINATION --

DATE: 94-02-23

ENDROIT : OKA, TRAVERSE OKA/HUDSON SUR LE QUAI

SAMEDI 93-07-10

-- REPARTITION DES PIETONS PAR PAR BUTS --

TYPE	BUT	TOTAL	%
	LOISIR		
PIETONS	26	26	100
TOTAL	26	26	100

MUNICIPALITE : 72035
STATION : 1
DIRECTION : S
ROUTE, TRONCON, SECTION : TRAVERSIER

ENDROIT : OKA, TRAVERSE OKA/HUDSON SUR LE QUAI

----- MINISTERE DES TRANSPORTS -----
-- SERVICE DES PROJETS OUEST --
-- DIVISION CIRCULATION --
-- ENQUETE ORIGINE ET DESTINATION --

DATE: 94-02-23

DIMANCHE 93-07-11

-- REPARTITION DES PIETONS PAR PAR BUTS --

	BUT		%
	LOISIR	TOTAL	
TYPE			
PIETONS	73	73	100
TOTAL	73	73	100

TRAVERSE OKA / HUDSON, STATION 1

MUNICIPALITE : 72035
 STATION : 1
 DIRECTION : S
 ROUTE, TRONCON, SECTION : TRAVERSIER

----- MINISTERE DES TRANSPORTS -----
 -- SERVICE DES PROJETS OUEST --
 -- DIVISION CIRCULATION --
 -- ENQUETE ORIGINE ET DESTINATION --

DATE: 94-02-23

OUVRABLE 93-07-06

ENDROIT : OKA, TRAVERSE OKA/HUDSON SUR LE QUAI

-- REPARTITION DES PIETONS PAR PAR BUTS --

	BUT			TOTAL	%
	TRAVAIL	LOISIR	AUTRES		
TYPE					
PIETONS	8	21	2	31	100
TOTAL	8	21	2	31	100

MUNICIPALITE : 72035
 STATION : 1
 DIRECTION : S
 ROUTE, TRONCON, SECTION : TRAVERSIER

----- MINISTERE DES TRANSPORTS -----
 -- SERVICE DES PROJETS OUEST --
 -- DIVISION CIRCULATION --
 -- ENQUETE ORIGINE ET DESTINATION --

DATE: 94-02-23

ENDROIT : OKA, TRAVERSE OKA/HUDSON SUR LE QUAI

TOTAL JOURS ENQUETE

-- REPARTITION DES PIETONS PAR PAR BUTS --

	BUT			TOTAL	%
	TRAVAIL	LOISIR	AUTRES		
TYPE					
PIETONS	8	120	2	130	100
TOTAL	8	120	2	130	100

MUNICIPALITE : 72035
 STATION : 1
 DIRECTION : S
 ROUTE, TRONCON, SECTION : TRAVERSIER

----- MINISTERE DES TRANSPORTS -----
 -- SERVICE DES PROJETS OUEST --
 -- DIVISION CIRCULATION --
 -- ENQUETE ORIGINE ET DESTINATION --

DATE: 94-02-23

ENDROIT : OKA, TRAVERSE OKA/HUDSON SUR LE QUAI

TOTAL JOURS ENQUETE

-- REPARTITION DES PIETONS PAR BUT ET FREQUENCE DE VOYAGE --

	BUT			TOTAL	%
	TRAVAIL	LOISIR	AUTRES		
FREQUENCES					
QUOTIDIENNE	4	1	0	5	4
HEBDOMADAIRE	1	24	0	25	19
MENSUELLE	0	35	0	35	27
OCCASIONNELLE	3	60	2	65	50
TOTAL	8	120	2	130	100

MUNICIPALITE : 72035
 STATION : 1
 DIRECTION : S
 ROUTE, TRONCON, SECTION : TRAVERSIER

ENDROIT : OKA, TRAVERSE OKA/HUOSON SUR LE QUAI

----- MINISTERE DES TRANSPORTS -----
 -- SERVICE DES PROJETS OUEST --
 -- DIVISION CIRCULATION --
 -- ENQUETE ORIGINE ET DESTINATION --

DATE: 94-02-23

TOTAL JOURS ENQUETE

-- DESCRIPTIONS DES ZONES D'ORIGINE --

ZONE	DESCRIPTION		VOLUME JOURNALIER	TOTAL	POURCENTAGE
01	OKA	DEUX-MONTAGNES	115.0	115	88.46
02	SAINTE-JOSEPH-DU-LAC	DEUX-MONTAGNES	2.0	2	1.54
03	SAINTE-EUSTACHE	DEUX-MONTAGNES	8.0	8	6.15
19	SAINTE-HIPPOLYTE	LA RIVIERE-DU-NORD	2.0	5	3.85
19	MONT-ROLLAND	LES PAYS-D'EN-HAUT	3.0		
GRAND TOTAL:				130	100.00

TRAVERSE OKA / HUDSON, STATION 1

MUNICIPALITE : 72035
 STATION : 1
 DIRECTION : S
 ROUTE, TRONCON, SECTION : TRAVERSIER

----- MINISTERE DES TRANSPORTS -----
 -- SERVICE DES PROJETS OUEST --
 -- DIVISION CIRCULATION --
 -- ENQUETE ORIGINE ET DESTINATION --

DATE: 94-02-23

ENDROIT : OKA, TRAVERSE OKA/HUDSON SUR LE QUAI

TOTAL JOURS ENQUETE

-- DESCRIPTIONS DES ZONES DE DESTINATION --

ZONE	DESCRIPTION	VOLUME JOURNALIER	TOTAL	POURCENTAGE
06	HUDSON	84.0	84	64.62
07	PINCOURT	4.0		
07	DORION	10.0		
07	VAUDREUIL	3.0	17	13.08
08	SAINT-LAZARE	10.0	10	7.69
09	RIGAUD	3.0	3	2.31
12	LAVAL	1.0	1	0.77
13	MONTREAL	2.0		
13	BEACONSFIELD	2.0		
13	SAINTE-ANNE-DE-BELLEVUE	4.0		
13	PIERREFONDS	4.0		
13	DOLLARD-DES-ORMEAUX	1.0	13	10.00
14	SALABERRY-DE-VALLEYFIELD	2.0	2	1.54
GRAND TOTAL:			130	100.00

TRAVERSE OKA / HUDSON, STATION 1

MUNICIPALITE : 72035
STATION : 1
DIRECTION : S
ROUTE, TRONCON, SECTION : TRAVERSIER

----- MINISTERE DES TRANSPORTS -----
-- SERVICE DES PROJETS OUEST --
-- DIVISION CIRCULATION --
-- ENQUETE ORIGINE ET DESTINATION --

DATE: 94-02-23

ENDROIT : OKA, TRAVERSE OKA/HUDSON SUR LE QUAI

TOTAL JOURS ENQUETE

-- DEPLACEMENT DES PIETONS PAR ZONES ORIGINE ET DESTINATION --

BUT : TRAVAIL

	DESTINATION			TOTAL	%
	6	7	13		
ORIGINE					
1	2	3	3	8	100.0
TOTAL	2	3	3	8	100.0

MUNICIPALITE : 72035
 STATION : 1
 DIRECTION : S
 ROUTE, TRONCON, SECTION : TRAVERSIER

----- MINISTERE DES TRANSPORTS -----
 -- SERVICE DES PROJETS OUEST --
 -- DIVISION CIRCULATION --
 -- ENQUETE ORIGINE ET DESTINATION --

DATE: 94-02-23

ENDROIT : OKA, TRAVERSE OKA/HUDSON SUR LE QUAI

TOTAL JOURS ENQUETE

-- DEPLACEMENT DES PIETONS PAR ZONES ORIGINE ET DESTINATION --

BUT : LOISIR

	DESTINATION							TOTAL	%
	6	7	8	9	12	13	14		
ORIGINE									
1	73	13	10	0	1	8	2	107	89.2
2	0	0	0	0	0	2	0	2	1.7
3	7	1	0	0	0	0	0	8	6.7
19	0	0	0	3	0	0	0	3	2.5
TOTAL	80	14	10	3	1	10	2	120	100.0

MUNICIPALITE : 72035
STATION : 1
DIRECTION : S
ROUTE, TRONCON, SECTION : TRAVERSIER

----- MINISTERE DES TRANSPORTS -----
-- SERVICE DES PROJETS OUEST --
-- DIVISION CIRCULATION --
-- ENQUETE ORIGINE ET DESTINATION --

DATE: 94-02-23

ENDROIT : OKA, TRAVERSE OKA/HUDSON SUR LE QUAI

TOTAL JOURS ENQUETE

-- DEPLACEMENT DES PIETONS PAR ZONES ORIGINE ET DESTINATION --

BUT : AUTRES

	DEST- INAT- ION	TOTAL	%
	6		
ORIGINE			
19	2	2	100.0
TOTAL	2	2	100.0

MUNICIPALITE : 72035
 STATION : 1
 DIRECTION : S
 ROUTE, TRONCON, SECTION : TRAVERSIER

SERVICE DES PROJETS
 DIVISION CIRCULATION
 ENQUETE ORIGINE ET DESTINATION

SAMEDI 93-07-10

ENDROIT : OKA, TRAVERSE OKA/HUDSON SUR LE QUAI

-- DEPLACEMENT DES PIETONS PAR ZONES ORIGINE ET DESTINATION --

BUT : TOUS

	DESTINATION				TOTAL	%
	6	7	8	13		
ORIGINE						
1	8	5	7	6	26	100.0
TOTAL	8	5	7	6	26	100.0

TRAVERSE OKA / HUDSON, STATION 1

MUNICIPALITE : 72035
 STATION : 1
 DIRECTION : S
 ROUTE, TRONCON, SECTION : TRAVERSIER

----- MINISTERE DES TRANSPORTS -----
 -- SERVICE DES PROJETS OUEST --
 -- DIVISION CIRCULATION --
 -- ENQUETE ORIGINE ET DESTINATION --

DATE: 94-02-23

ENDROIT : OKA, TRAVERSE OKA/HUDSON SUR LE QUAI

DIMANCHE 93-07-11

-- DEPLACEMENT DES PIETONS PAR ZONES ORIGINE ET DESTINATION --

BUT : TOUS

	DESTINATION							TOTAL	%
	6	7	8	9	12	13	14		
ORIGINE									
1	54	6	3	0	1	1	2	67	91.8
2	0	0	0	0	0	2	0	2	2.7
3	0	1	0	0	0	0	0	1	1.4
19	0	0	0	3	0	0	0	3	4.1
TOTAL	54	7	3	3	1	3	2	73	100.0

MUNICIPALITE : 72035
STATION : 1
DIRECTION : S
ROUTE, TRONCON, SECTION : TRAVERSIER

----- MINISTERE DES TRANSPORTS -----
-- SERVICE DES PROJETS OUEST --
-- DIVISION CIRCULATION --
-- ENQUETE ORIGINE ET DESTINATION --

DATE: 94-02-23

OUVRABLE 93-07-06

ENDROIT : OKA, TRAVERSE OKA/HUDSON SUR LE QUAI

-- DEPLACEMENT DES PIETONS PAR ZONES ORIGINE ET DESTINATION --

BUT : TOUS

	DESTINATION			TOTAL	%
	6	7	13		
ORIGINE					
1	13	5	4	22	71.0
3	7	0	0	7	22.6
19	2	0	0	2	6.5
TOTAL	22	5	4	31	100.0

TRAVERSE OKA / HUDSON, STATION 1

MUNICIPALITE : 72035
 STATION : 1
 DIRECTION : S
 ROUTE, TRONCON, SECTION : TRAVERSIER

----- MINISTERE DES TRANSPORTS -----
 -- SERVICE DES PROJETS OUEST --
 -- DIVISION CIRCULATION --
 -- ENQUETE ORIGINE ET DESTINATION --

DATE: 94-02-23

ENDROIT : OKA, TRAVERSE OKA/HUDSON SUR LE QUAI

TOTAL JOURS ENQUETE

-- DEPLACEMENT DES PIETONS PAR ZONES ORIGINE ET DESTINATION --

BUT : TOUS

	DESTINATION							TOTAL	%
	6	7	8	9	12	13	14		
ORIGINE									
1	75	16	10	0	1	11	2	115	88.5
2	0	0	0	0	0	2	0	2	1.5
3	7	1	0	0	0	0	0	8	6.2
19	2	0	0	3	0	0	0	5	3.8
TOTAL	84	17	10	3	1	13	2	130	100.0