



Synthèse des déplacements (territoire d'analyse)

En provenance ou à destination de la Montérégie (Partie couverte par l'enquête origine-destination 1998)

Tous motifs – période de pointe du matin


Plan de transport de la Montérégie


 Déplacements interrégionaux

 Déplacements intrarégionaux


T.C. Transport en commun

n.s. Non significatif

 Limite du territoire couvert par l'enquête O-D 1998


 Territoire d'analyse


Réseau routier

 Autoroute

 Route nationale

 Route régionale

 Route collectrice

 Limite de région administrative

0 5 10 20 km

