



Expéditions manufacturières par MRC et principaux marchés



Plan de transport de la Montérégie







 Répartition des 19,5 milliards (G\$) d'expéditions manufacturières par MRC en 1996

 Importance relative des axes routiers et postes frontaliers pour les exportations québécoises aux États-Unis en 1996

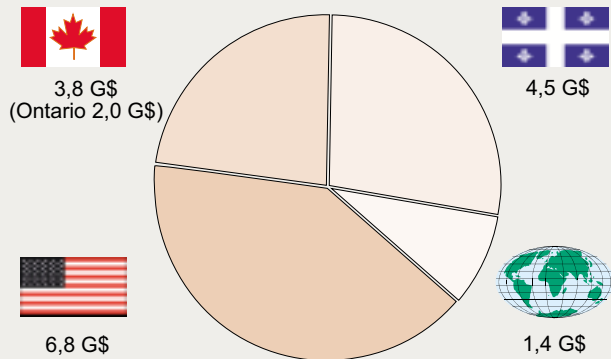
Limites administratives

-  Région administrative
-  Municipalité régionale de comté (MRC)

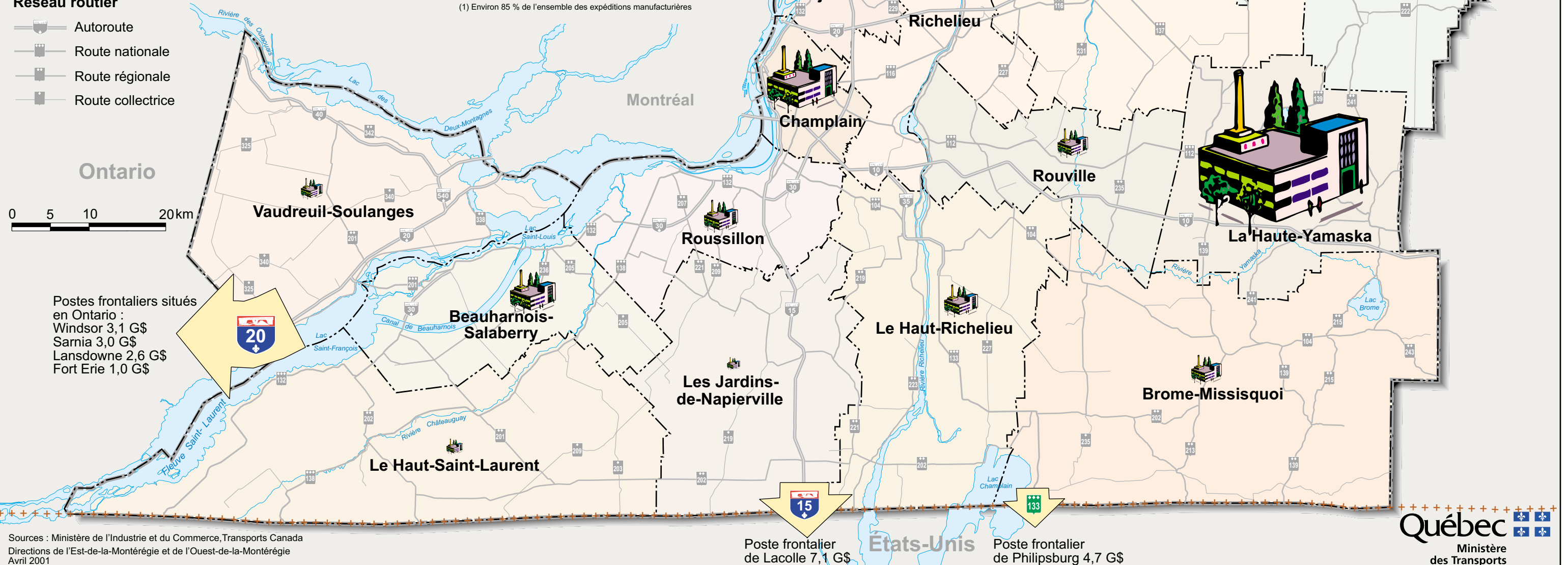
Réseau routier

-  Autoroute
-  Route nationale
-  Route régionale
-  Route collectrice

Expéditions des fabricants exportateurs de la Montérégie en 1995



(1) Environ 85 % de l'ensemble des expéditions manufacturières



Postes frontaliers situés en Ontario :

- Windsor 3,1 G\$
- Sarnia 3,0 G\$
- Lansdowne 2,6 G\$
- Fort Erie 1,0 G\$

Poste frontalier de Lacolle 7,1 G\$

Poste frontalier de Philipsburg 4,7 G\$