








Réserve aquatique projetée de l'estuaire de la rivière Bonaventure

Légende

-  Bioparc
-  Camping
-  Marina
-  Pêche (quai)
-  Phare
-  Réserve aquatique projetée
-  Habitat floristique



Métadonnées

Système de référence géodésique : NAD 83 compatible avec le système mondial WGS 84
 Projection cartographique : Mercator transverse modifié (MTM), fuseau 5

Sources

Données : Organismes
 Base de données topographiques (BDTO) à l'échelle de 1/20 000 : Ministère des Ressources naturelles et de la Faune
 Aires protégées : Ministère du Développement durable, de l'Environnement et des Parcs

Réalisation

Production : Direction du patrimoine écologique et des Parcs
 Service des aires protégées
 Division de la géomatique et de l'infographie
 Note : Le présent document n'a aucune portée légale

© Gouvernement du Québec, juillet 2006

