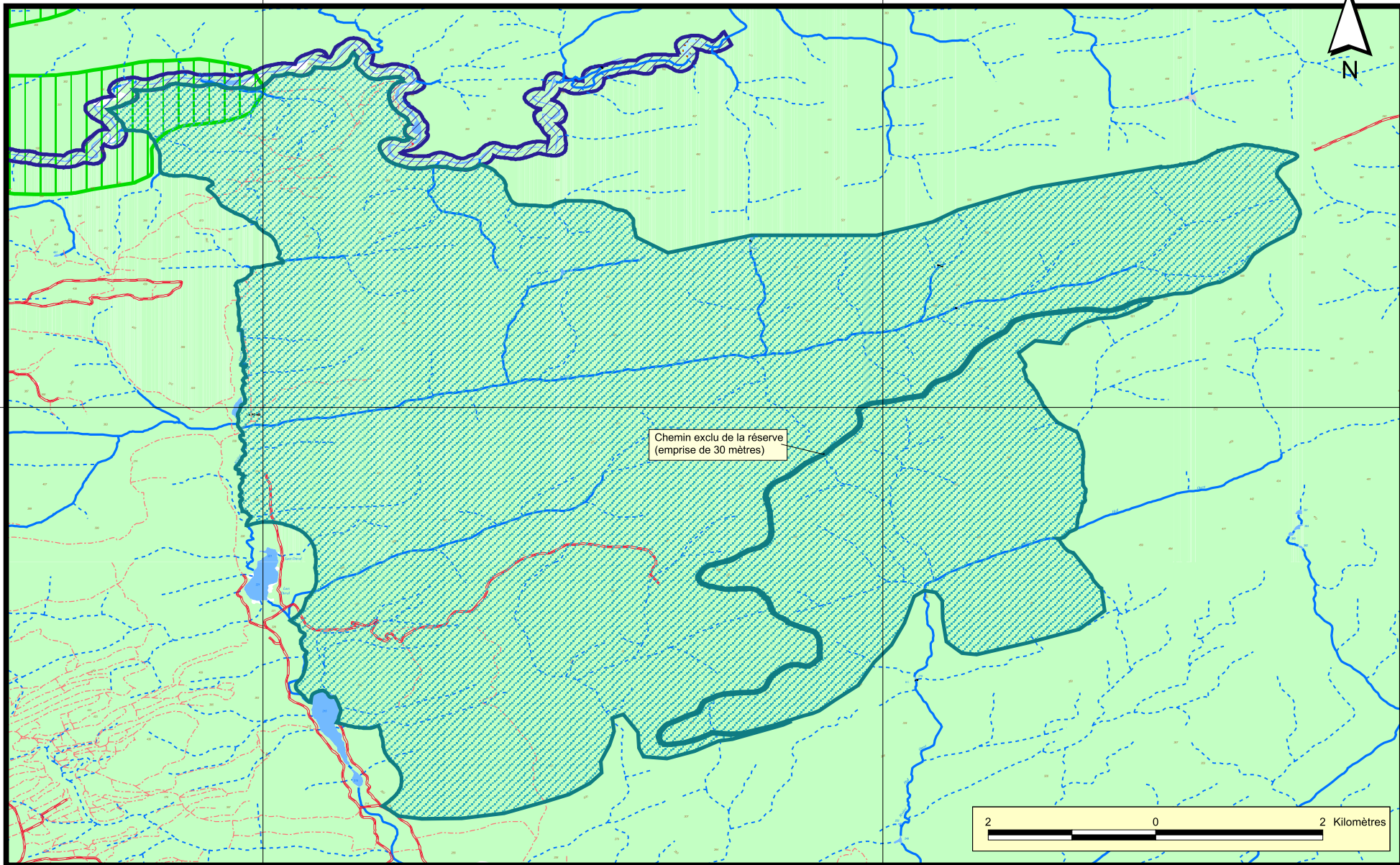



65°24'

65°20'



Chemin exclu de la réserve
(emprise de 30 mètres)






65°24'

65°20'

La représentation de ce territoire n'a aucune prétention légale seuls les documents déposés ont force de loi.

Figure 1 : Localisation des habitats et des territoires fauniques présents dans la réserve de biodiversité projetée du Karst de St-Elzéar

-  Réserve de biodiversité projetée du Karst de St-Elzéar
-  Aire de confinement du cerf de Virginie
-  ZEC de pêche au saumon (Rivière Bonaventure)