






Cartographie du gisement éolien du Québec au sud du 53e parallèle
Vitesse moyenne de vent à 80 mètres
 Carte no. : 142-02-180404-01

Légende

-  Réseau électrique
-  Réseau hydrographique
-  Réseau hydrographique
-  Localité
-  Région administrative

* Il est à noter que la résolution spatiale des données de la ressource éolienne est de 1 km².

AVERTISSEMENT :

"Cette carte du gisement éolien ne devrait être utilisée qu'à des fins d'inventaire territorial du gisement potentiel du Québec. Il est toutefois estimé que la présente est suffisamment précise pour représenter une vue générale du gisement. Les estimés à chaque endroit du territoire devraient être validés par des campagnes de mesure."

Projection :

Universal Transverse Mercator, Zone 19, Datum WGS 84.

Données de base :

© Produit en application d'une licence accordée par Sa Majesté la Reine du chef du Canada avec la participation de Ressources naturelles Canada
 © Gouvernement du Québec, tous droits réservés, 2004
 Géobase®
 GIS Data Depot®

