







**LÉGENDE**

-  Emprise initiale projetée
-  Emprise modifiée projetée
-  Zone inondable de récurrence 20 ans
-  Lot du Centre de recherche

0 100 200 300 m

Contournement sud de l'agglomération de Sherbrooke dans le prolongement de l'autoroute 410  
 Étude d'impact sur l'environnement  
 Addenda numéro 2  
**Nouvelle emprise projetée dans le secteur du chemin Glenday**

	Échelle :	Préparé par :	Date :
	1 : 10 000	P. Bigras, géogr., M.Sc.	Mai 2006
	Dossier :	Réalisé par :	Figure :
	MTSG-098	Daniel Bossé géogr.	<b>2-3</b>