








LÉGENDE

-  Emprise initiale projetée
-  Emprise modifiée projetée
-  Nouveau tracé projeté
-  Lot de la Ferme Ste-Catherine



Contournement sud de l'agglomération de Sherbrooke  
dans le prolongement de l'autoroute 410  
Étude d'impact sur l'environnement  
Addenda numéro 2  
**Configuration du nouvel échangeur projeté  
à la route 216**

	Echelle :	Préparé par :	Date :
	1 : 10 000	P. Bigras, géogr., M.Sc.	Mai 2006
	Dossier :	Réalisé par :	Figure :
	MTSG-098	Daniel Bossé géogr.	2-1