



ARRONDISSEMENT No.2
de FLEURIMONT




2A. Secteur commercial typique sans arbre sur la rue Du Conseil entre la 10^e et la 12^e Avenue



2B. Quartier ouvrier de Sherbrooke avec ce qui reste des anciens alignements d'érables sur la 9^e Avenue entre les rues King-Est et du Conseil

ARRONDISSEMENT No.3
de LENNOXVILLE




3A. Noyau urbain de Lennoxville (chemin Bel-Horizon)

ARRONDISSEMENT No.4
du MONT-BELLEVUE



4A. Secteur résidentiel de Sherbrooke des années '60 (Galt Ouest-Boul. de l'Université)



4B. Vue sur le parc du Mont-Bellevue à partir de la Promenade du Lac-des-Nations

Révision Mars 2004

GESTION DE LA FORESTERIE
Définition des unités de paysage
Montage 1 - Références photographiques

No projet : 33203

16 janvier 2004

Fichier : ref_photog.ai