




Carte n° 3 : Sites d'intérêt liés à la présence de boisés

LÉGENDE:

-  Parc et espace vert
-  Arrondissement

-  Promontoire, belvédère, point de vue panoramique
 - Belvédère (7e rang de brompton)
 - 18ème avenue (vue panoramique sur la ville avec le Mont Orford en arrière plan)
 - Chemin Dunant, à l'est de la Montée d'Ascot

3 Description des principaux sites d'intérêt

Arrondissement n° 1 (de Brompton)

1. Noyau urbain de Bromptonville
2. Ruisseau de la Clé

Arrondissement n° 2 (de Fleurimont)

3. Parc Victoria
4. Boisé entre les rues King est et le chemin Lemire
5. Boisé au sud-ouest du chemin Plante

Arrondissement n° 3 (de Lennoxville)

6. Noyau urbain de Lennoxville
7. Secteur de l'Université Bishop
8. Secteur du Collège Bishop
9. Chemin Moulton Hill
10. Secteur du hameau de Huntingville
11. Secteur boisé au sud du chemin Mitchell

Arrondissement n° 4 (du Mont-Bellevue)

12. Parc du Mont Bellevue
13. Rangée de conifères longeant le chemin Sainte-Catherine
14. Secteur boisé du parc Galt

Arrondissement n° 5 (de Rock Forest-Saint-Élie-Deauville)

15. Parc Central
16. Base de plein air André-Nadeau
17. Sentiers de ski de fond

Arrondissement n° 6 (de Jacques-Cartier)

18. Bois Beckett
19. Ancienne ferme Rogeau
20. Secteur urbanisé du Vieux-Nord incluant le Domaine Howard

