













Gestion de l'urbanisation







LÉGENDE

- Limite**
-  Municipale
 -  Périimètre urbain actuel (P.U.)
 -  Nouveau périmètre urbain
- Zone**
-  Zone rurale
 -  Zone occupée
 -  Zone de réserve en périmètre urbain
 -  Zone à retrancher du périmètre urbain
 -  Zone agricole permanente

- Secteur de développement prioritaire**
-  Fonction résidentielle
 -  Fonction commerciale
 -  Fonction industrielle
 -  Fonction institutionnelle

Superficie

Périmètre urbain total (Déc. 2003):	10 264 ha
Périmètre urbain vacant (Déc. 2003):	3877 ha
Zone prioritaire totale :	989 ha
Fonction résidentielle	545 ha
Fonction commerciale	98 ha
Fonction industrielle	307 ha
Fonction institutionnelle	39 ha
Zone de réserve en périmètre urbain :	1862 ha

- Réseau routier**
-  Autoroute
 -  Nationale
 -  Régionale
 -  Collectrice
 -  Artère
 -  Rue et route locale

Zone prioritaire de développement et périmètre d'urbanisation

Dossier : SHEV-348
Date : Décembre 2003

