














Gestion de l'urbanisation

Légende



Utilisation du sol

-  Agglomération urbaine
-  Centre de l'agglomération
-  Pôle économique régional
-  Pôle industriel régional
-  Pôle commercial régional
-  Pôle industriel secondaire
-  Pôle institutionnel structurant
-  Secteur résidentiel dynamique à développer de façon intégrée
-  Centre de service local
-  Zone agricole
-  Milieu rural

Réseau routier

-  Autoroute
-  Nationale
-  Régionale
-  Collectrice
-  Artère
-  Rue et route locale

Limite

-  Municipale
-  Périmètre urbain actuel

Concept d'organisation spatiale

Dossier : SHEV-348
Date : Novembre 2003

