









# Gestion de l'urbanisation

## Légende

### Réseau routier actuel et projeté



-  Autoroute
-  Nationale
-  Régionale
-  Artère
-  Collectrice
-  Rue et route locale

### Limite

-  Municipale
-  Périmètre urbain actuel

### Projets

-  Ponctuel
-  Linéaire

- 1 Parc biomédical (en voie de réalisation)
- 2 Université Bishop's (Existant)
- 3 Université de Sherbrooke (Existant)
- 4 Plateau St-Joseph (en voie de réalisation)
- 5 Parc industriel techno-parc (en voie de réalisation)
- 6- Prolongement Lionel-Groulx, Monseigneur Fortier (Projeté)
- 7- Prolongement Jacques-Cartier (Projeté)
- 8- Prolongement aut. 410 (Projeté)
- 9- Prolongement Portland/Mi-Vallon/Kennedy (Projeté)
- 10- Secteur Carrefour de l'Estriv (en voie de réalisation)
-  11 Sherbrooke Cité des rivières (Existant)
-  12 Centre-ville (Existant)

## Composantes et projets structurants

Dossier : SHEV-348  
Date : Décembre 2003

