













Concept d'organisation spatiale


LÉGENDE

-  Périmètre d'urbanisation
-  Zone agricole permanente
-  Zone rurale
-  Centre-ville
-  Plan et cours d'eau

Hiérarchie routière

-  Autoroute
-  Autoroute projetée
-  Artère
-  Artère projetée
-  Collectrice
-  Rue et route locale
-  Réseau ferroviaire

Réseau récréatif

-  Piste cyclable

Réseaux et projets de transport

Dossier : SHEV-384
 Date : 15 mai 2006



Figure 7

