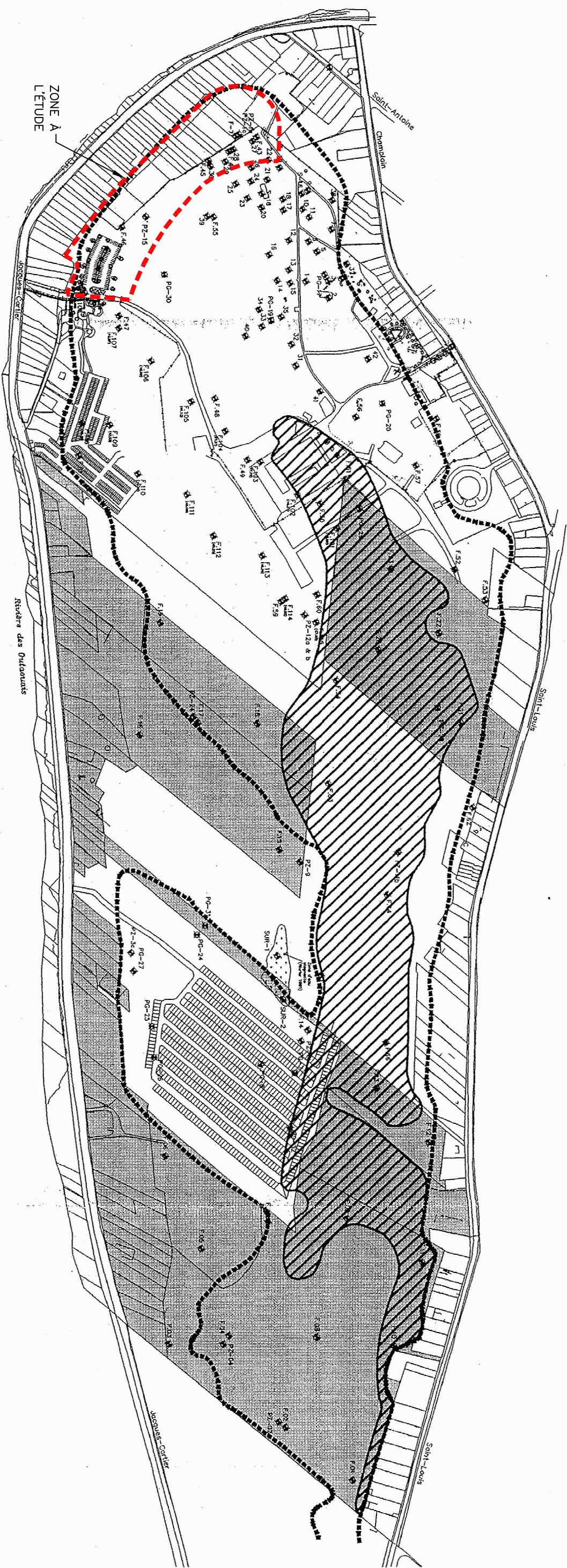





ANNEXE D
ZONE DE REMBLAYAGE (PARC LA BAIE)



LÉGENDE

-  GRANDES PROPRIÉTÉS N'APPARTENANT PAS À LA VILLE DE GATINEAU
-  ZONE DE REMBLAYAGE EXCÉDENT 6,0m DÉPAISSEUR
-  ZONE DE REMBLAYAGE APPROXIMATIVE

Source: Caractérisation du secteur La Baie Gatineau rapport synthèse, ministère de l'Environnement du Québec, septembre 1988.

Projet/Titre:
Project/Title:

**ÉTUDE D'IMPACTS – RUE JACQUES-CARTIER
ÉTUDE DE CARACTÉRISATION PRÉLIMINAIRE PHASE 2
ARRIÈRES-LOTS – RUE JACQUES-CARTIER
ZONE DE REMBLAYAGE (PARC LA BAIE)**



420, boul. Maloney, Est Bureau 201
Gatineau (Québec) J8P 6S3-6294
Téléphone : (819) 863-0084
www.cima.co

Dessiné par: Drawn by:	V. BERGERON	Contract no.:	G001740
Conçu par: Designed by:	J.-F. MOUTON	Date:	FÉVRIER 2009
Approuvé par: Approved by:	J.-F. MOUTON	Echelle: Scale:	1:6000

Dessin no.:
Drawing no.:

EES-04

ISQ
9001