







RUE JACQUES-CARTIER
ÉTUDE D'IMPACT

LÉGENDE




-  Zone d'étude (3,220 km²)
-  Transects du 31 mars 2009
-  Transects du 1 avril 2009

* Les flèches indiquent la direction marchée*

VALEUR ÉCOLOGIQUE DE LA COMPOSANTE VÉGÉTALE

-  Forte
-  Moyenne
-  Faible

AUTRES COMPOSANTES ÉCOLOGIQUES D'INTÉRÊT

-  Hutte à rat musqué
-  Ligne des hautes eaux 2 ans rivières des Outaouais et Gatineau
-  Station d'écoute de la Rainette faux-grillon de l'ouest

SECTEUR COUVERT LORS DE L'INVENTAIRE FAUNIQUE

Figure 6



G001740
Octobre 2009