



### LÉGENDE

-  Zone d'étude élargie
-  Limite des unités de paysages

#### Caractère de l'unité

- BU** Bâtiment / Urbain mixte commercial - résidentiel
- BV** Bâtiment / Villégiature - résidentiel
- PA** Parc
- FO** Forestier
- MA** Marécage
- EA** Étendue d'eau
- CO** Conservation







#### Relief

- P** Plat
- O** Ondulé - colline

#### Degré d'ouverture visuelle

- OU** Ouvert
- FI** Filtré
- FE** Fermé

#### Éléments

-  Point de repère
-  Nœud visuel
-  Ligne de force
-  Photographie
-  Percée visuelle
-  Panorama
- 9.PA.P.OU** Unité de paysage

Aménagement du secteur riverain  
de la Rue Jacques-Cartier  
Étude d'impact

CARACTÉRISTIQUES VISUELLES

Figure 23

**CIMA**

**BEAUPRÉ**  
Associés

Architecture de paysage + design urbain

Novembre 2009