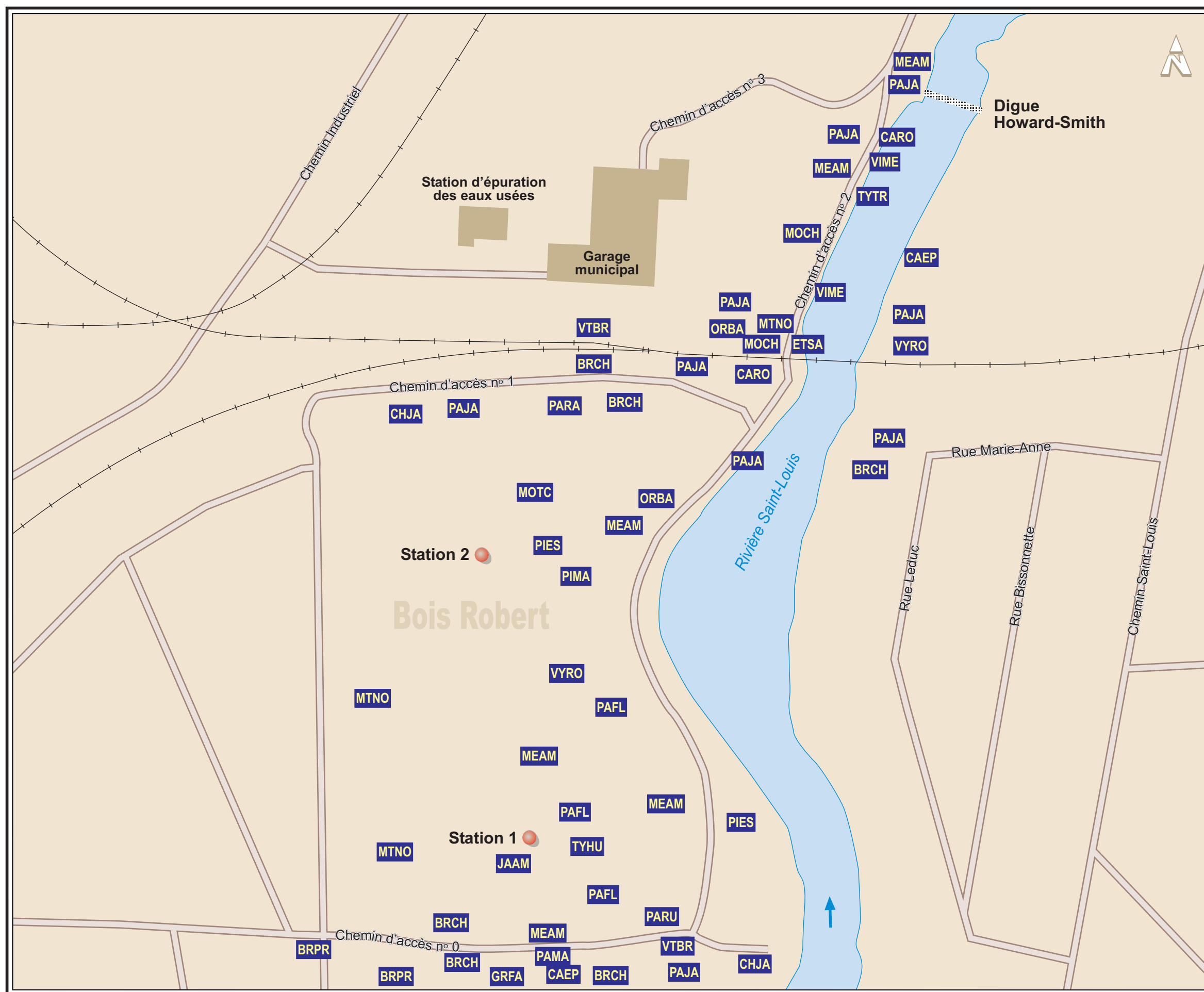




RESTAURATION D'UN TRONÇON
DE LA RIVIÈRE SAINT-LOUIS
— Beauharnois, Québec —

Figure 3-1
Localisation des points d'écoutes et
d'observations des oiseaux dans la zone d'étude




AVIFAUNE




-  Point d'écoute
-  PAFL Position des oiseaux

IDENTIFICATION DES ESPÈCES

Code	Espèce
MEAM	Merle d'Amérique
CARO	Cardinal rouge
TYTR	Tyran tritri
TYHU	Tyran huppé
BRCH	Bruant chanteur
BRPR	Bruant des prés
GRFA	Grive fauve
VTBR	Vacher à tête brune
CHJA	Chardonneret jaune
MOCH	Moqueur chat
MTNO	Mésange à tête noire
JAAM	Jaseur d'Amérique
PIES	Pioui de l'Est
VYRO	Viréo aux yeux rouges
VIME	Viréo mélodieux
CAEP	Carouge à épaulettes
ORBA	Oriole de Baltimore
ETSA	Étourneau sansonnet
PAJA	Paruline jaune
PAFL	Paruline flamboyante
PAMA	Paruline masquée
PARU	Paruline des ruisseaux
PARA	Paruline rayée
MOTC	Moucherolle tchébec
PIMA	Pic maculé

 Direction de l'écoulement de la rivière Saint-Louis

INFRASTRUCTURE

-  Réseau routier
-  Chemin de fer
-  Barrage



Date : Octobre 2003
N/D : 450870-192