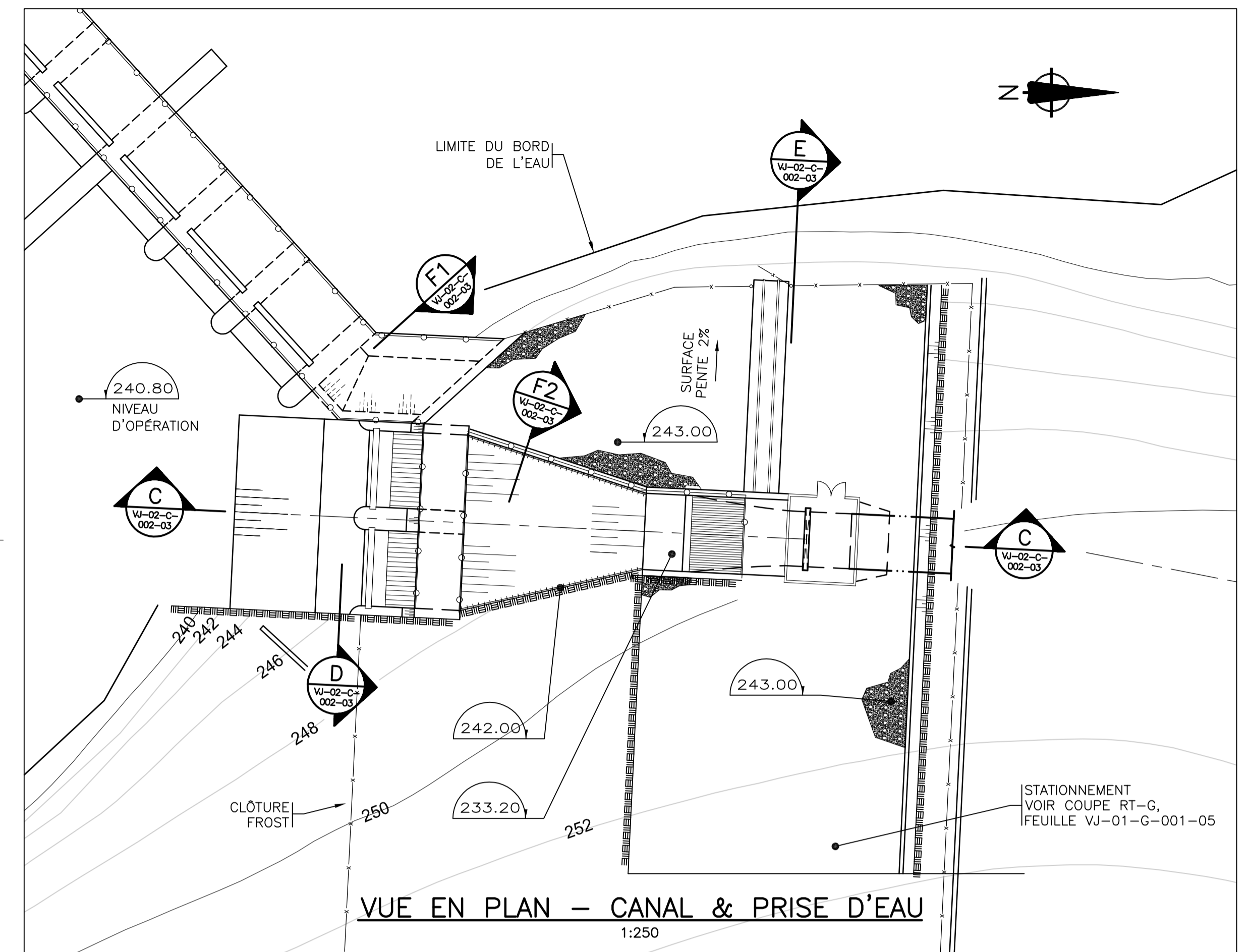
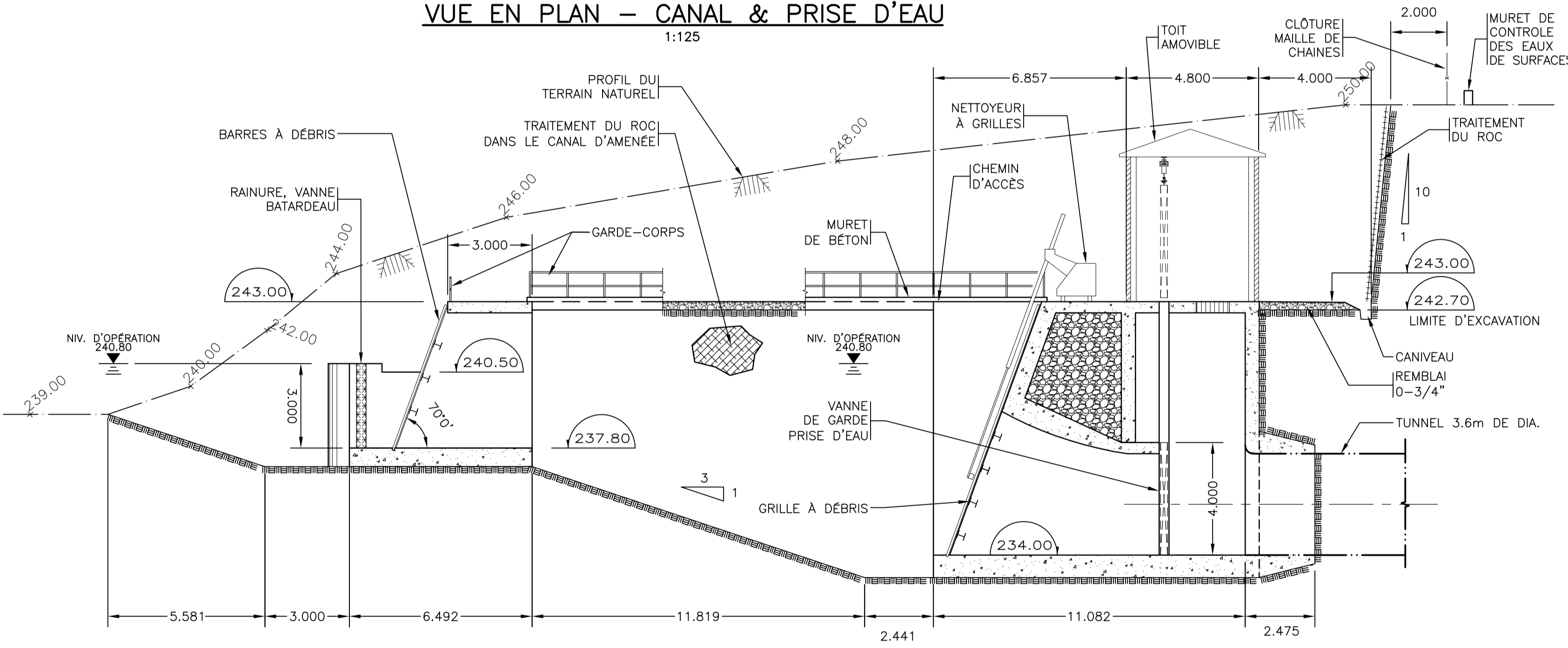


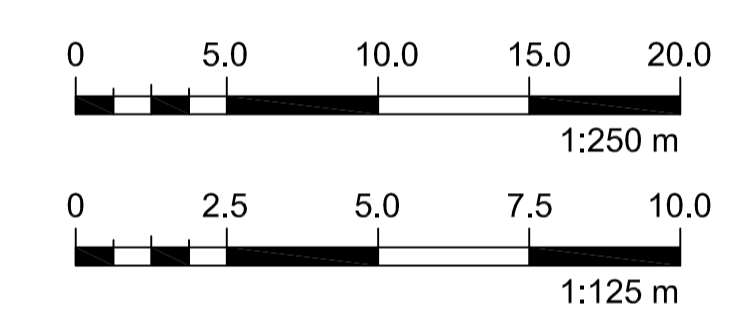
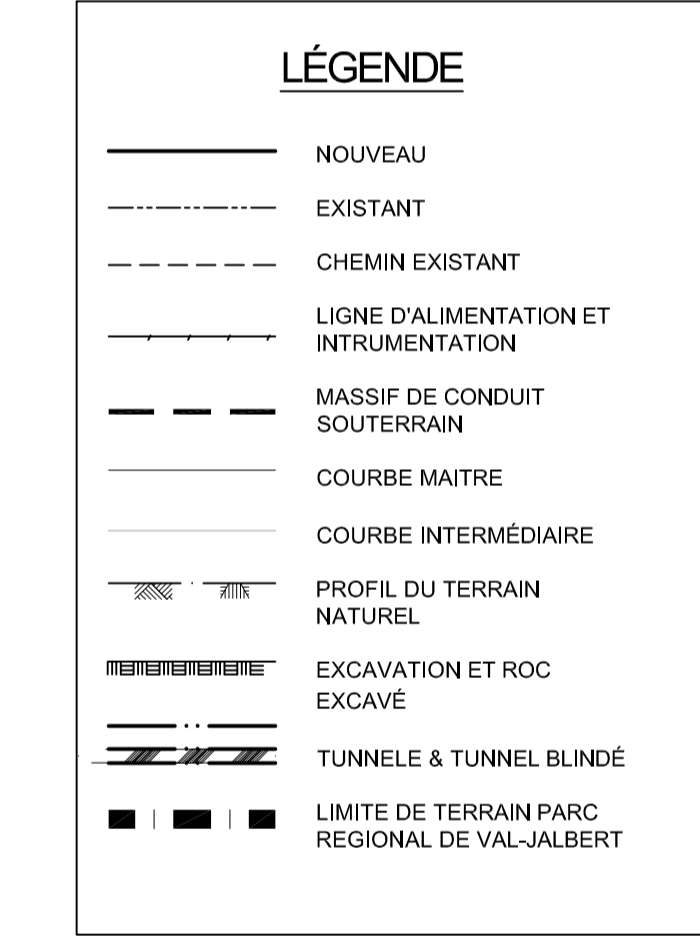
VUE EN PLAN – CANAL & PRISE D'EAU  
1:125



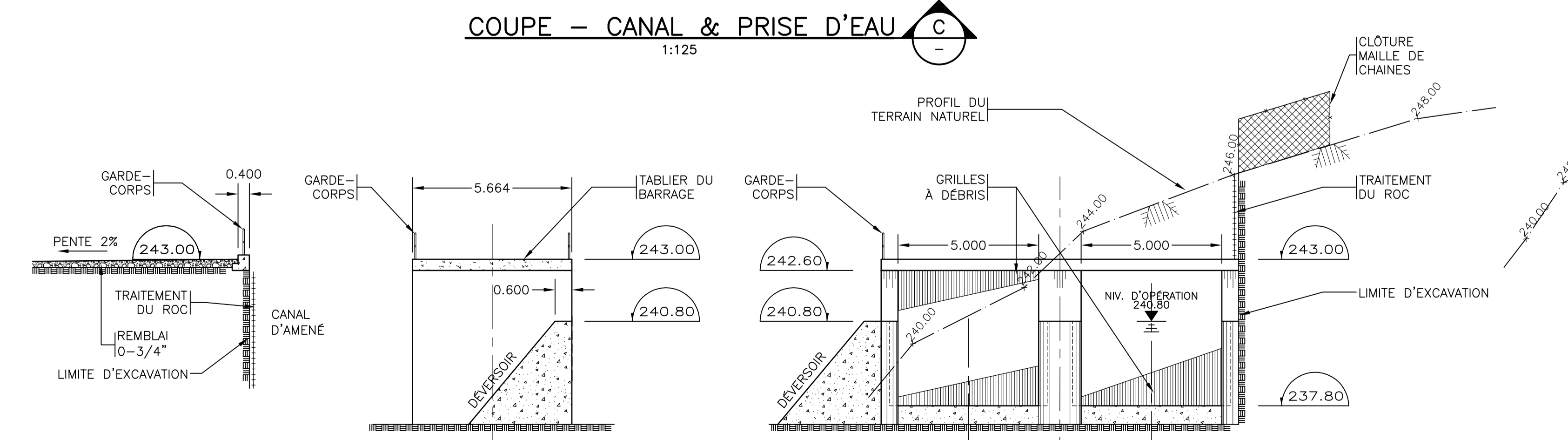
VUE EN PLAN – CANAL & PRISE D'EAU  
1:250



COUPE – CANAL & PRISE D'EAU C  
1:125



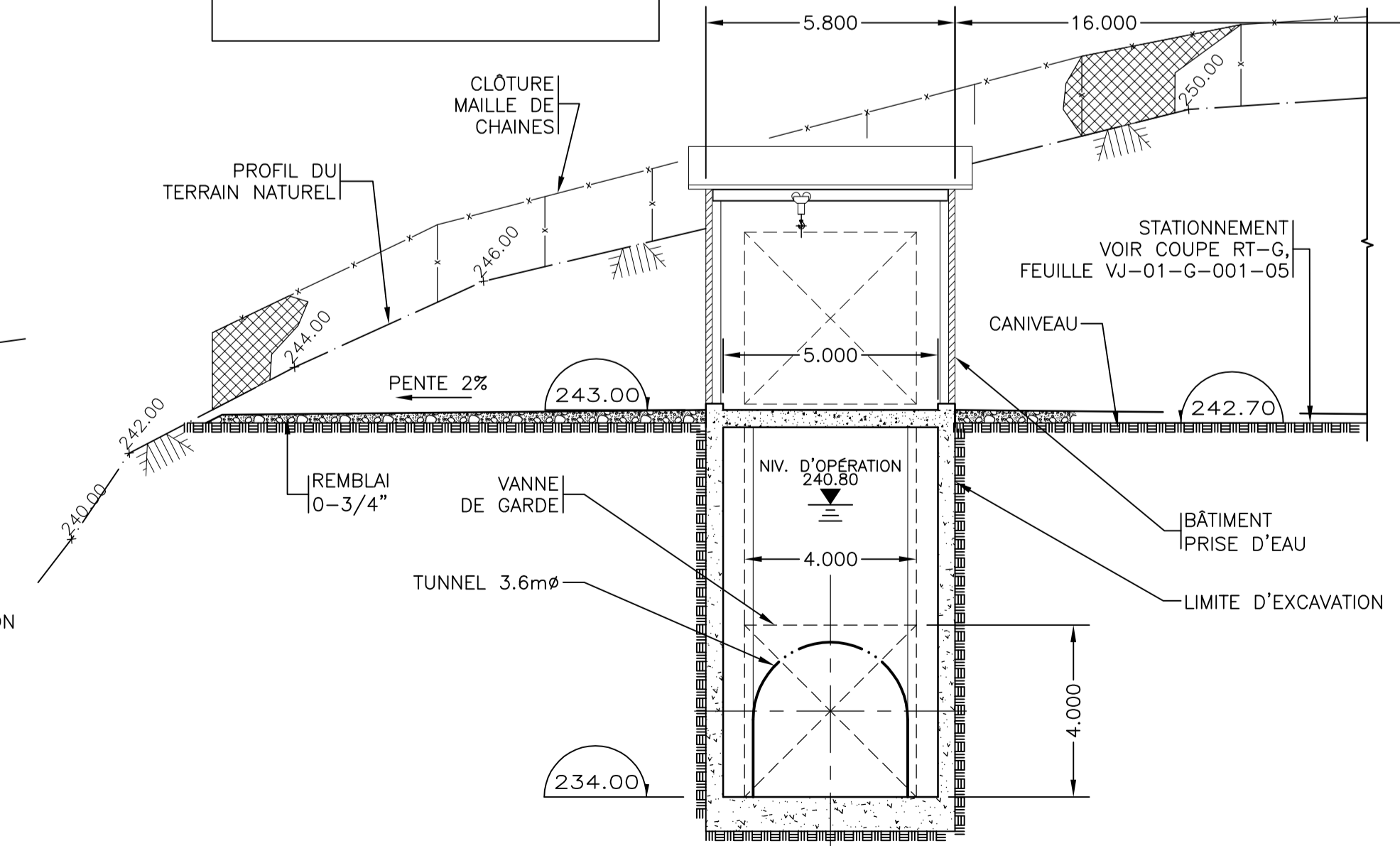
NOTE  
- Références Géodésique:  
Projections: NAD-83, UTM zone 18  
- Courbes de Niveau au 2 mètres



COUPE F2  
1:125

COUPE F1  
1:125

COUPE D  
1:125



COUPE E  
1:125

2	JR.B	2010/11/19	REVISION – LOT C2
1	C.B.	2010/04/27	EMISSION FINALE – LOT C2
0	C.B.	2010/03/05	ÉMIS POUR COMMENTAIRE
REV. TECH.			DESCRIPTION
DATE D'EMISSION			REVISIONS ET EMISSIONS
SCEAUX			
<b>NE PAS UTILISER POUR LA CONSTRUCTION</b>			
 BPR-ENERGIE INC. 2835 rue Hertel Sherbrooke (QC) Canada J1L 1Y3 Téléphone: (819) 562-7266 Télécopieur: (819) 562-7210			
CLIENT			
<b>SOCIÉTÉ DE L'ÉNERGIE COMMUNAUTAIRE DU LAC SAINT-JEAN</b>			
PROJET			
<b>DÉVELOPPEMENT DU SITE HYDROÉLECTRIQUE CENTRALE VAL-JALBERT</b>			
TITRE			
PRISE D'EAU PLANS & COUPES			
date	conçu	dessiné	approuvé
Mars 2010	J.G. Tech.	C.B. Tech.	P.B. Ing.
échelle	projet consultant	projet client	
1:2000	01764		
dessin numero			revision
VJ-02-C-002-03			2