


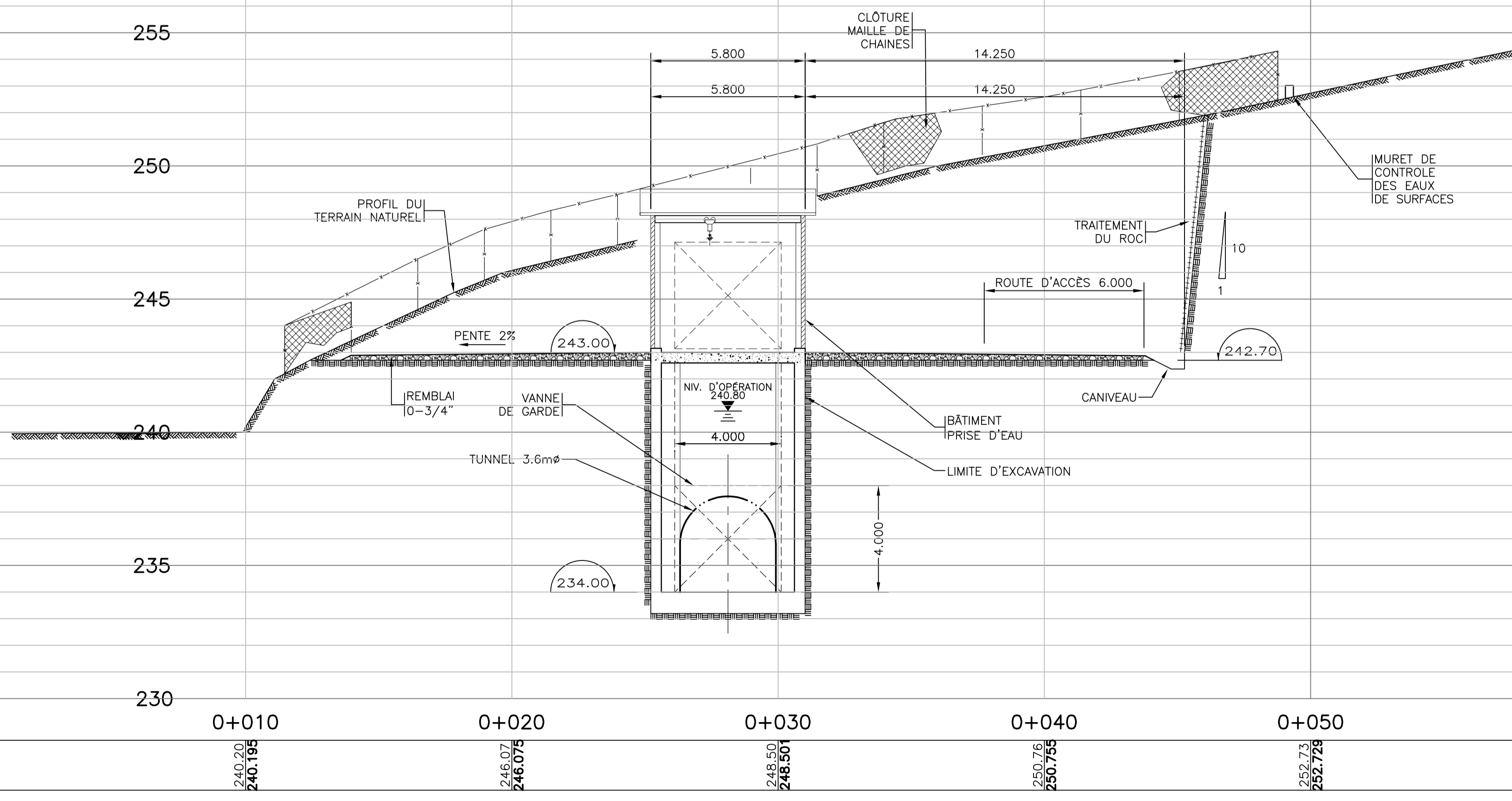
**NOTE**  
 - Références Géodésique:  
 Projections: NAD-83, UTM zone 18  
 - Courbes de Niveau au 2 mètres

**LÉGENDE**

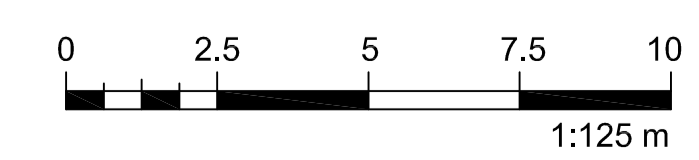
- NOUVEAU
- - - EXISTANT
- · - · - CHEMIN EXISTANT
- · - · - LIGNE D'ALIMENTATION ET INSTRUMENTATION
- · - · - MASSIF DE CONDUIT SOUTERRAIN
- · - · - COURBE MAITRE
- · - · - COURBE INTERMÉDIAIRE
- · - · - PROFIL DU TERRAIN NATUREL
- · - · - EXCAVATION ET ROC EXCAVÉ
- · - · - TUNNEL & TUNNEL BLINDÉ
- · - · - LIMITE DE TERRAIN PARC REGIONAL DE VAL-JALBERT
- · - · - TERRAIN NATUREL AVANT EXCAVATION
- · - · - LIMITE DE L'EXCAVATION
- · - · - LIMITE HAUT DE TALUS
- · - · - LIMITE BAS DE TALUS



**RT-F COUPE**  
 W-01-G-001-01  
 1:125



**RT-G COUPE**  
 W-01-G-001-02  
 1:125



0	C.B.	RÉVISION - LOT C2
2010/11/19	REV. TECH.	DESCRIPTION
	DATE D'ÉMISSION	RÉVISIONS ET ÉMISSIONS

SCEAUX  
**NE PAS UTILISER POUR LA CONSTRUCTION**

**BPR** BPR-ÉNERGIE INC.  
 2835 rue Hertel  
 Sherbrooke (QC) Canada J1L 1Y3  
 Téléphone: (819) 562-7266  
 Télécopieur: (819) 562-7210

CLIENT  
**SOCIÉTÉ DE L'ÉNERGIE COMMUNAUTAIRE DU LAC SAINT-JEAN**

PROJET  
**DÉVELOPPEMENT DU SITE HYDROÉLECTRIQUE CENTRALE VAL-JALBERT**

TITRE  
 LOCALISATION DU CHEMIN D'ACCÈS AU BARRAGE - VUE EN PLAN ET COUPES

date	conçu	dessiné	approuvé
Nov. 2010	J.G. Tech.	C.B. Tech.	P.B. Ing.
échelle	projet consultant	projet client	
1:125	01764		

dessin numéro  
**VJ-01-G-001-05** révision  
**0**