

6211-01-029




# Périmètre associé à la protection du site historique de Val-Jalbert

Lac Saint-Jean

Rivière Ouellet

Rivière Ouatouchouan

Ruisseau Brassard

-  Site historique de Val-Jalbert
-  Site archéologique connu
-  Site archéologique connu

1:15 000

Source: Ministère de la Culture, des Communications et de la Condition féminine (UBA Q 2011; PIA EQ 2011)  
 Production: Direction du patrimoine et de la muséologie  
 Note: Le présent document n'a aucune portée légale  
 © Gouvernement du Québec  
 Système de coordonnées géographiques: GCS\_North\_American\_1983  
 Fond de carte: ENDT 32 A/06