






Zone à risque d'inondation

-  0 à 20 ans
-  20 à 100 ans

-  Unité d'évaluation
-  Bâtiment principal
-  Réseau routier

Date du plan : 2017-05-17

