





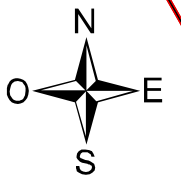


Zone à risque d'inondation

-  0 à 20 ans
-  20 à 100 ans
-  Unité d'évaluation
-  Limite de lot
-  Bâtiment principal
-  Réseau routier



Date du plan : 2017-05-17

339
Projet de réaménagement de la rivière
Lorette – secteur du boulevard Wilfrid-Hamel,
à Québec et L'Ancienne-Lorette

DB19
6211-02-132

