







### Zone inondable réglementée

-  0 à 20 ans
-  20 à 100 ans
-  Unité d'évaluation
-  Limite de lot
-  Bâtiment principal
-  Réseau routier



Date du plan : 2017-05-17

**339** **DB18**  
Projet de réaménagement de la rivière  
Lorette – secteur du boulevard Wilfrid-Hamel,  
à Québec et L’Ancienne-Lorette

6211-02-132

