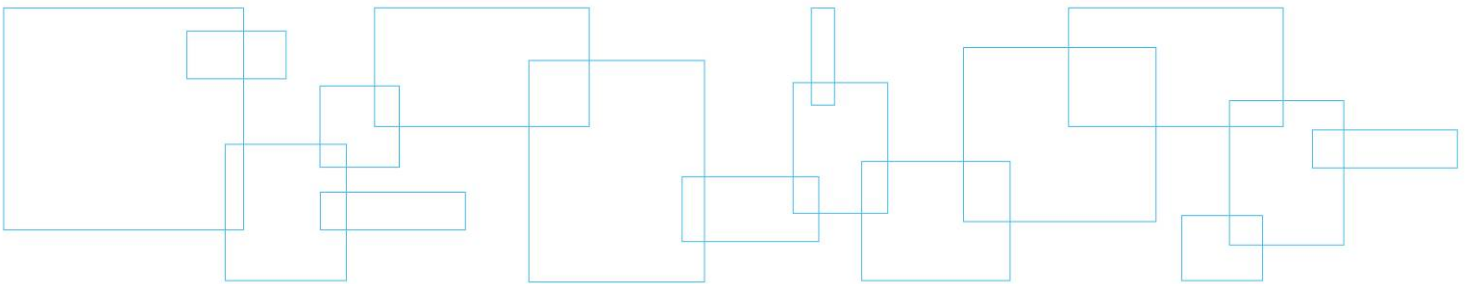


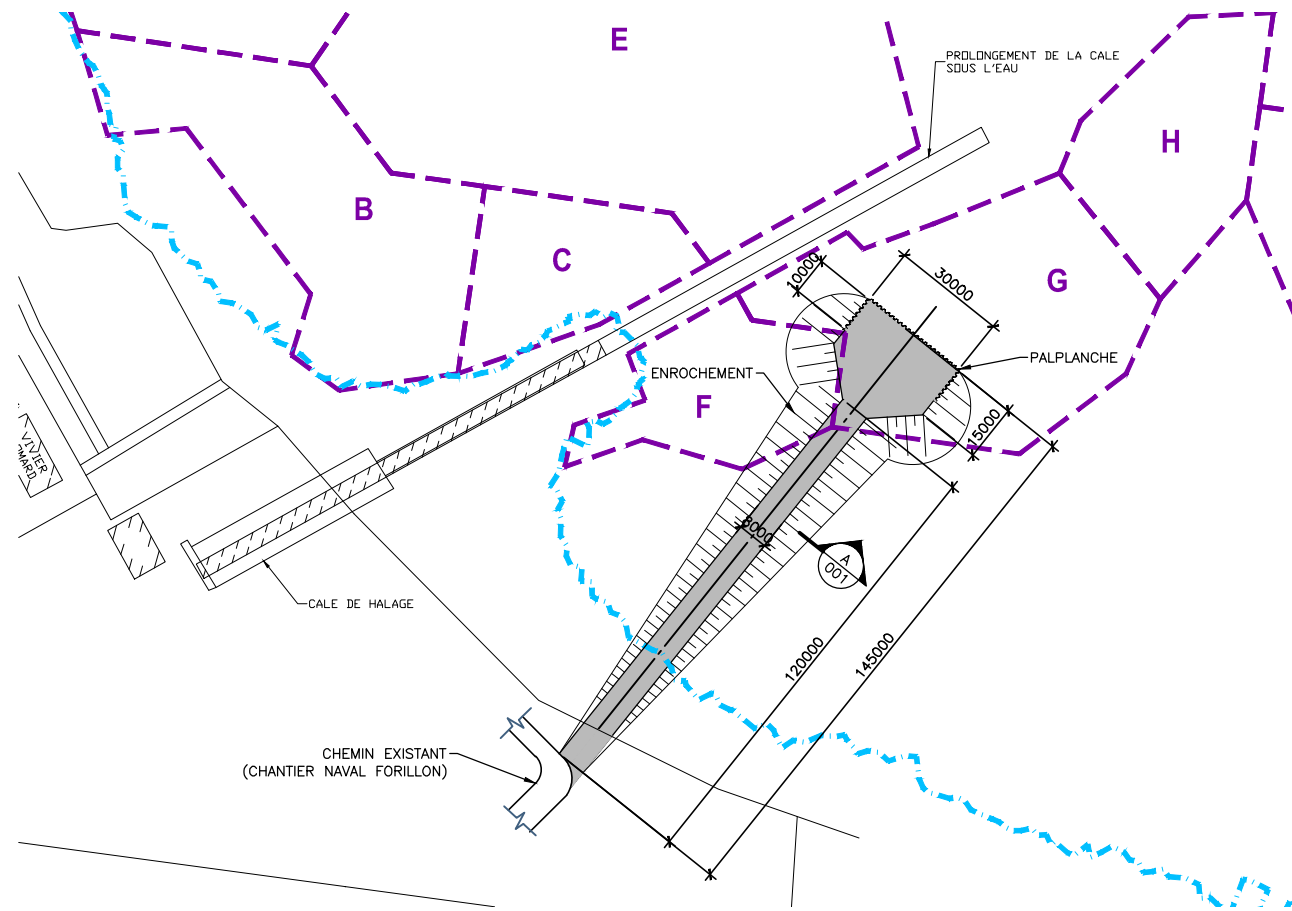
## Annexe 4 Localisation du quai temporaire





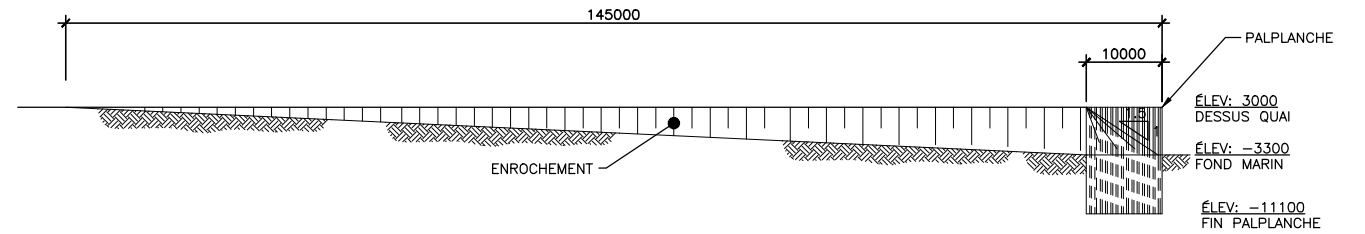
10 cm

5  
4  
3  
2  
1  
0



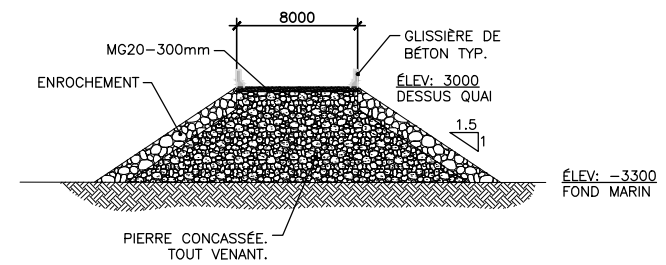
### QUAI TEMPORAIRE

1 : 2000



### ÉLÉVATION LATÉRALE

1 : 1000



### COUPE

1: 500

A

001

Fichier: G:\045\001130\CAL\Lot 162- Livrable 4.5\5\_CAD\Rep\_Questions\_MIDDEP\045-P001130-0162-EN-0205-00.dwg

CE DOCUMENT EST LA PROPRIÉTÉ DE DESSAU ET EST PROTÉGÉ PAR LA LOI. IL EST DESTINÉ EXCLUSIVEMENT AUX FINS QUI Y SONT MENTIONNÉES. TOUTE REPRODUCTION OU ADAPTATION, PARTIELLE OU TOTALE, EN EST STRICTEMENT PROHIBÉE SANS AVOIR PRÉALABLEMENT OBTENU L'AUTORISATION ÉCRITE DE DESSAU.

Projet

PROJET DE RESTAURATION DE SÉDIMENTS AU PORT DE GASPÉ - SANDY BEACH

Titre

**ANNEXE 4-1**  
**REPRÉSENTATION SCHÉMATIQUE INDICATIVE DU QUAI TEMPORAIRE**

Dessau inc.

**DESSAU**

1080, côte du Beaver Hall  
Montréal (Québec) H2Z 1S8  
Téléphone : 514.281.1010  
Télécopieur : 514.798.8790

Préparé <b>B. Vallée</b>	Discipline <b>ENVIRONNEMENT</b>	Chargé de projet <b>C. Marcotte</b>
Dessiné <b>F. Boudreau</b>	Échelle <b>INDIQUÉE</b>	Extrait de: Rév.:
Vérifié <b>P. Turgeon</b>	Date <b>2012-09-19</b>	

Serv. maître	Projet	Lot	Sous-Lot	Disc.	N° Dessin	Rév.
<b>045</b>	<b>P001130</b>	<b>0162</b>	<b>000</b>	<b>EN</b>	<b>0205</b>	<b>00</b>

