




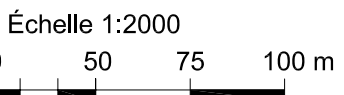
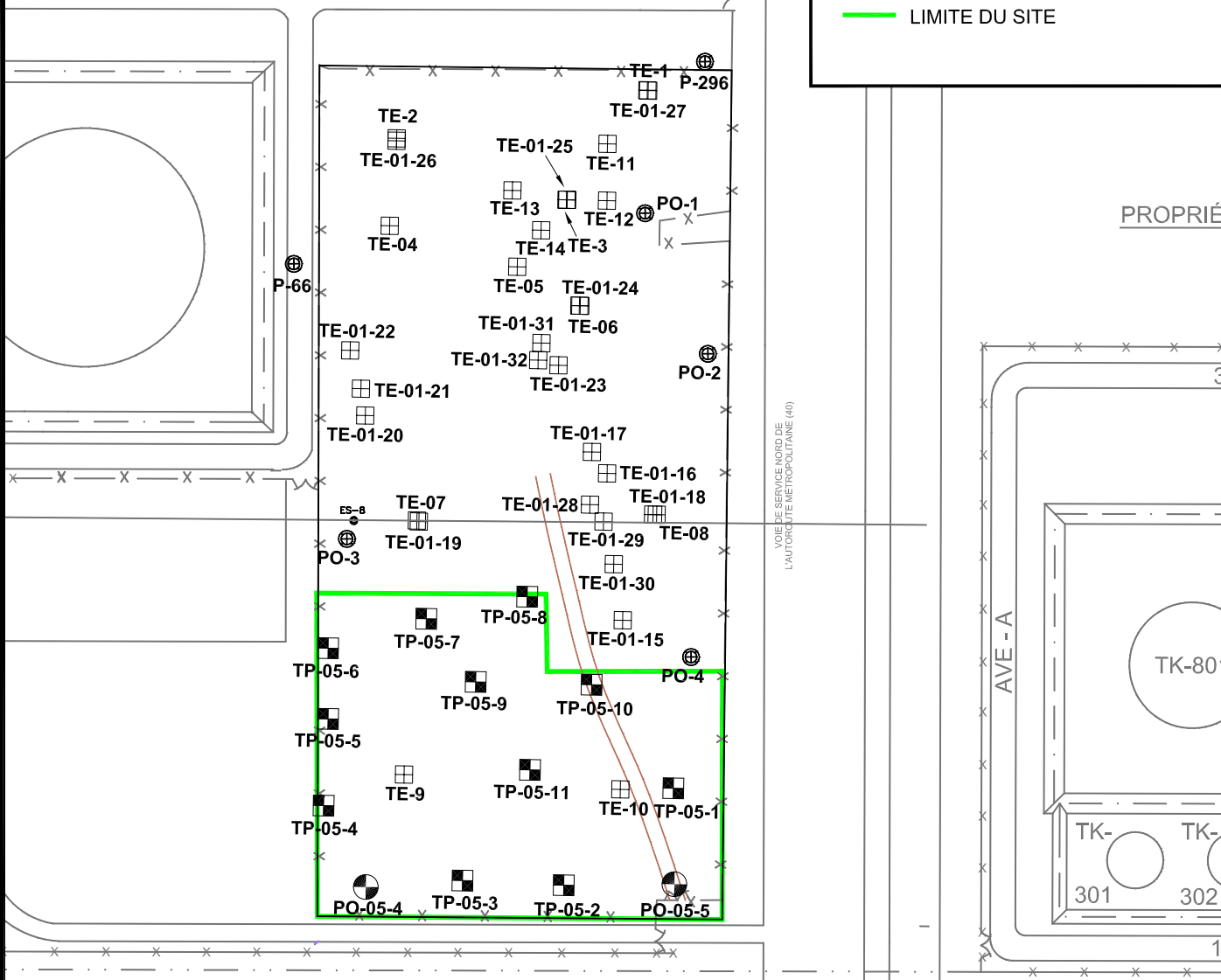


TK-3001 Nord géographique  
 Nord du projet

TK-1507


LÉGENDE

-  TRANCHÉE D'EXPLORATION (SLEI, 2005)
-  PUIITS D'OBSERVATION (SLEI, 2005)
-  TRANCHÉE D'EXPLORATION (SLEI, 2001 et 1998)
-  PUIITS D'OBSERVATION ANTÉRIEURS
-  LIMITE DU SITE



Notes: 1- Ce dessin doit être lu conjointement avec le rapport qui l'accompagne.

T:\PROJ\604109\Cor to AutoCAD\604109-002.dwg

PROJET Étude de caractérisation environnementale - Site 1	DESSINÉ J.L.	CONSULTANT  <b>SNC-LAVALIN Environnement</b>	
	VÉRIFIÉ Y.M.		
TITRE Figure 2-1 Localisation des sondages	DATE 05-06-13	NUMÉRO 604109-0000-0350-02-1	RÉV. 0
	ÉCHELLE 1:2000		