




Plan de transport du
Saguenay-Lac-Saint-Jean

**PRINCIPALES ZONES
DE POUDRIERIE ET
D'ENNEIGEMENT
Réseau routier**

 Zones de poudrière avec accumulations importantes de neige (plus de 2 m)


 Isohyètes nivales cm (1961 à 1990)


 Fréquence des vents (%) soufflant de la direction indiquée par la longueur du trait

 Fréquence des vents calmes (%)

 Autoroute

 Route nationale

 Route régionale

 Route collectrice

Sources:
MTQ 1998. Sondage auprès des gestionnaires des CS, novembre 1998.
MEF 1999. Données météorologiques région 02.
MTQ 1999. Données banque «5020».
Compilation et analyse de données : R. Jodry et R. Patry.

