

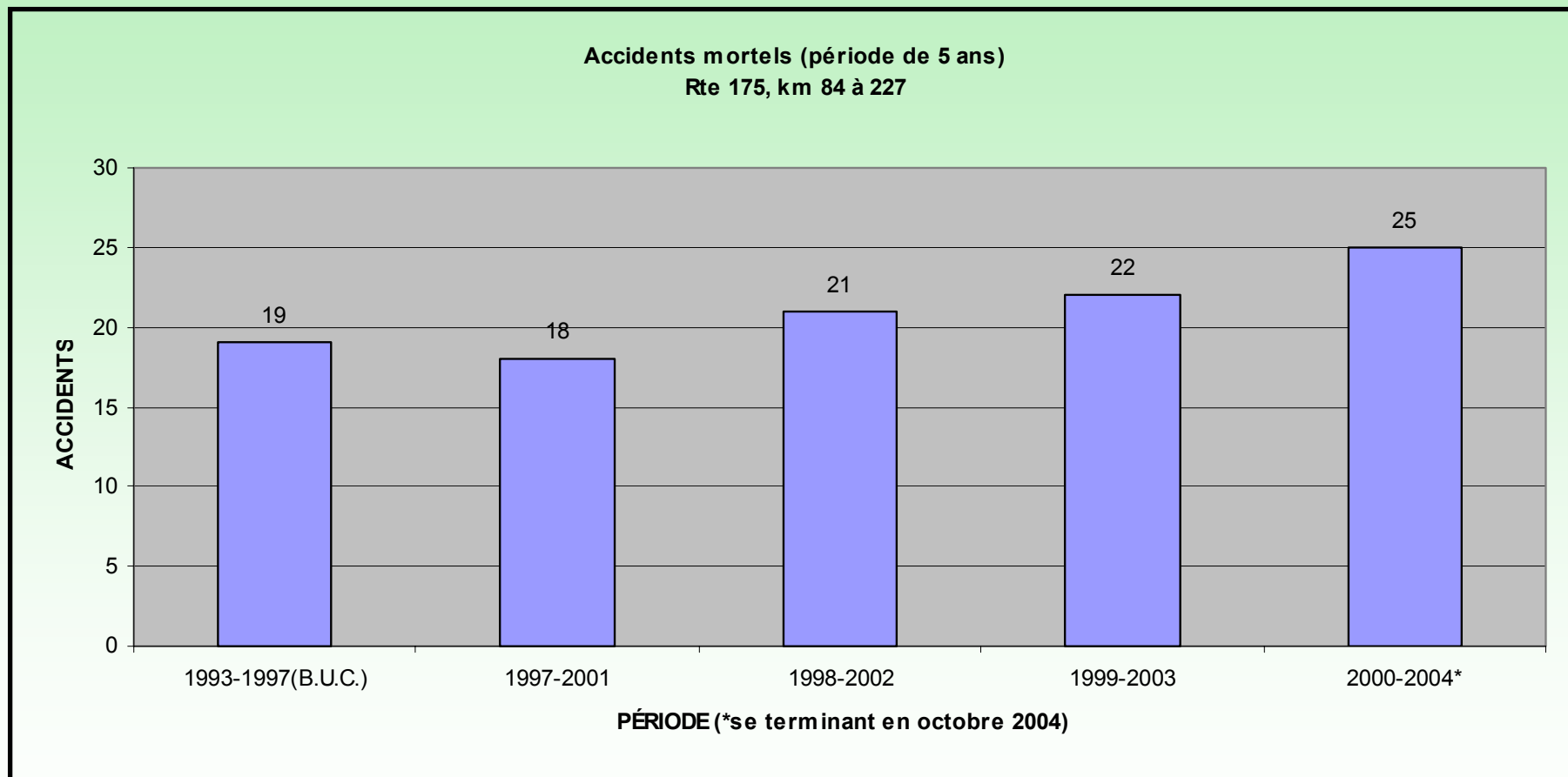


# Projet d'amélioration de la route 175 à 4 voies du km 84 au km 227

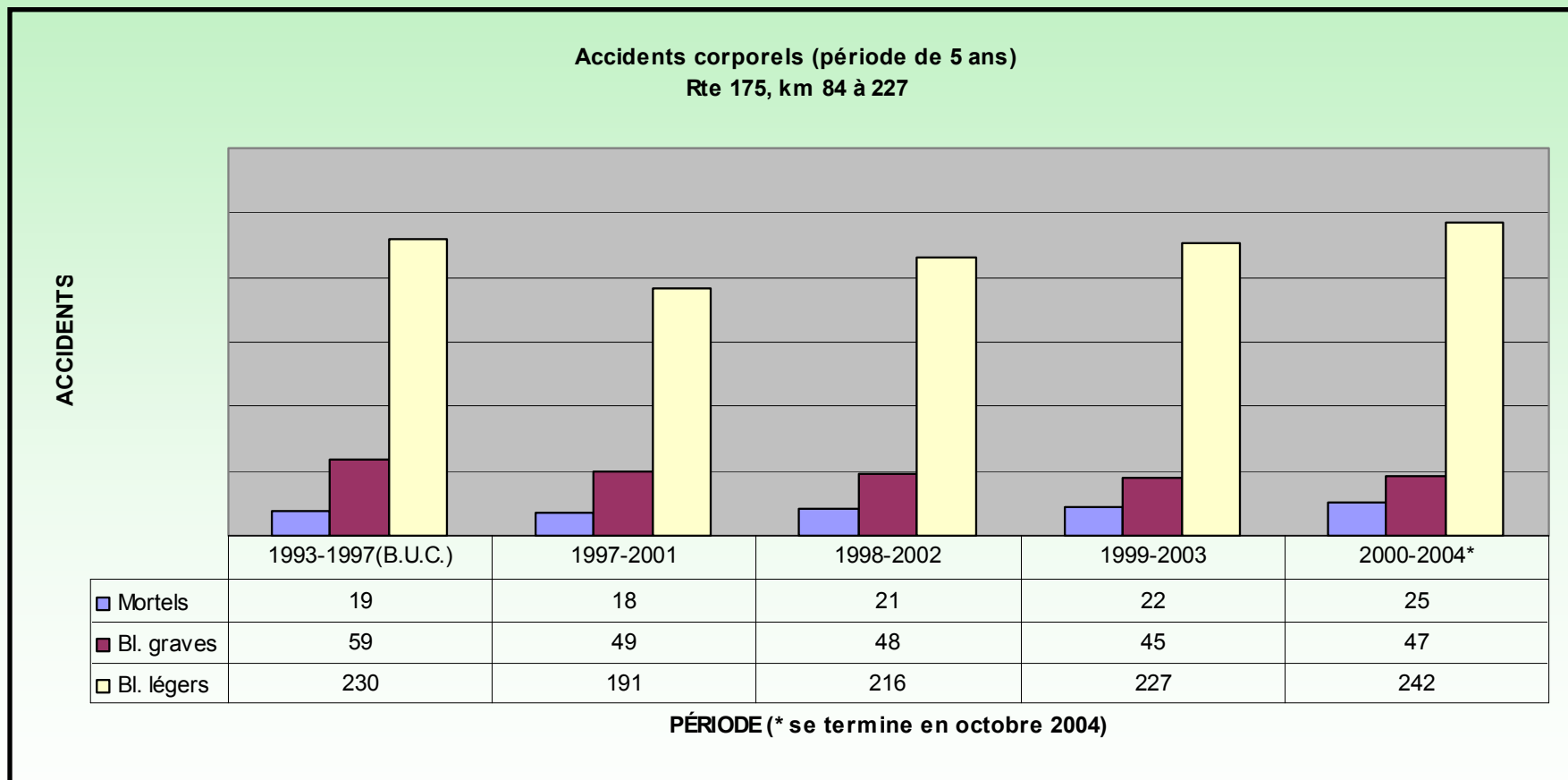
**PRÉSENTATION DE DONALD TURGEON**  
**AU BUREAU D'AUDIENCES PUBLIQUES SUR L'ENVIRONNEMENT**  
**DONNÉES D'ACCIDENTS**

**Avril 2005**

# Données d'accidents

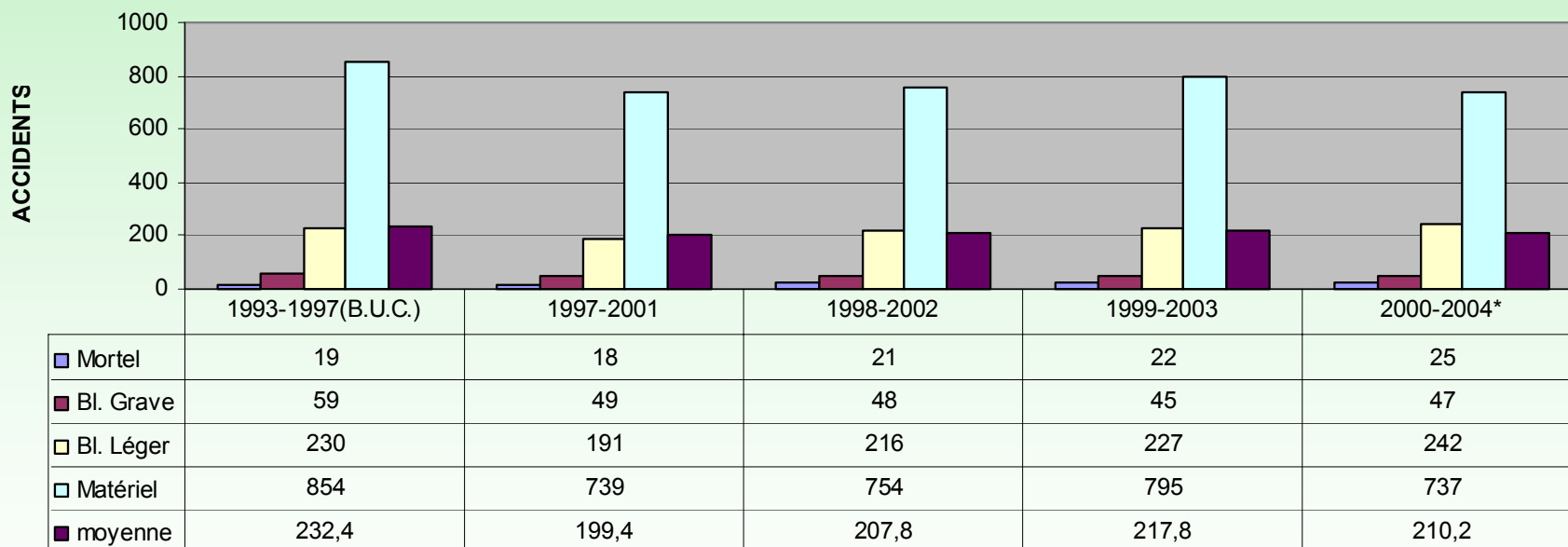


# Données d'accidents



# Données d'accidents

Accidents (période de 5 ans)  
rte 175, km 84 à 227



PÉRIODE (\*se termine en octobre 2004)

# Données d'accidents

## RÉPARTITION

km 84 au km 227

Type d'accident	1993 à 1997	1997 à 2001	1999 à 2003
Mortel	19 (1,6 %)	18 (1,8 %)	22 (2,0 %)
Grave	59 (5,1 %)	49 (4,9 %)	45 (4,1 %)
Léger	230 (19,8 %)	191 (19,2 %)	227 (20,8 %)
Matériel	854 (73,5 %)	739 (74,1 %)	795 (73,0 %)
<b>TOTAL</b>	<b>1 162 (232 acc/an)</b>	<b>997 (199 acc/an)</b>	<b>1 089 (218 acc/an)</b>

# Données d'accidents

NATURE DE L'ACCIDENT						
km 84 au km 227						
1993 à 1997		1997 à 2001		2002 et 2003		
Collision	<i>Nombre</i>	<i>Mortel</i>	<i>Nombre</i>	<i>Mortel</i>	<i>Nombre</i>	<i>Mortel</i>
Avec un animal	178 (15 %)	2 (11 %)	167 (17 %)	0	68 (14 %)	2 (22 %)
Frontale	92 (8 %)	15 (79 %)	83 (8 %)	15 (83 %)	36 (7 %)	6 (67 %)
Impliquant un camion	244 (21 %)	4 (21 %)	210 (21 %)	9 (50 %)	83 (17 %)	3 (33 %)
Sortie de route			447 (45 %)	2 (11 %)	214 (43 %)	1 (11 %)
<b>Total</b>	<b>1 162</b>	<b>19</b>	<b>997</b>	<b>18</b>	<b>494</b>	<b>9</b>