









-  Route 175
-  Tracé proposé
-  Limite municipale
-  Réserve faunique des Laurentides
-  Parc de la Jacques-Cartier
-  km 175
-  Numéro de carte
-  Zone représentée par une carte

Transports Québec Direction de Québec Direction de Saguenay—Lac-Saint-Jean—Chibougamau

Étude d'impact sur l'environnement et étude approfondie

Projet d'amélioration de la route 175 à 4 voies divisées du kilomètre 84 au kilomètre 227 (143 km)
Réserve faunique des Laurentides et Ville de Saguenay

IMPACTS ET MESURES D'ATTÉNUATION

Consortium **GENIVAR** **TECSULT**

N° projets MTQ : 20-3972-0157 et 20-3671-0143
N° projet Génivar : Q94065
N° projet Tecslut : 0511058

OCTOBRE 2003

0 1 2 3 4 5 km

km 84 – km 227 **INDEX**