



Agrandissement du quai n° 19


SAINT-JOSEPH-DE-SOREL

Chemin suivi par les camions

 Trajet emprunté par les camions durant la construction et l'opération du quai

 Autoroute 30

 Route 132



Date : novembre 2006
 Echelle : 1 : 20 000
 Base cartographique : carte topo 31103-102 MRNFP
 Projet : 24536-350
 Fichier : carte_3_1_061212.wor



Carte 3.1