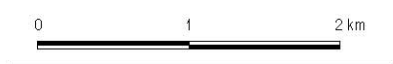
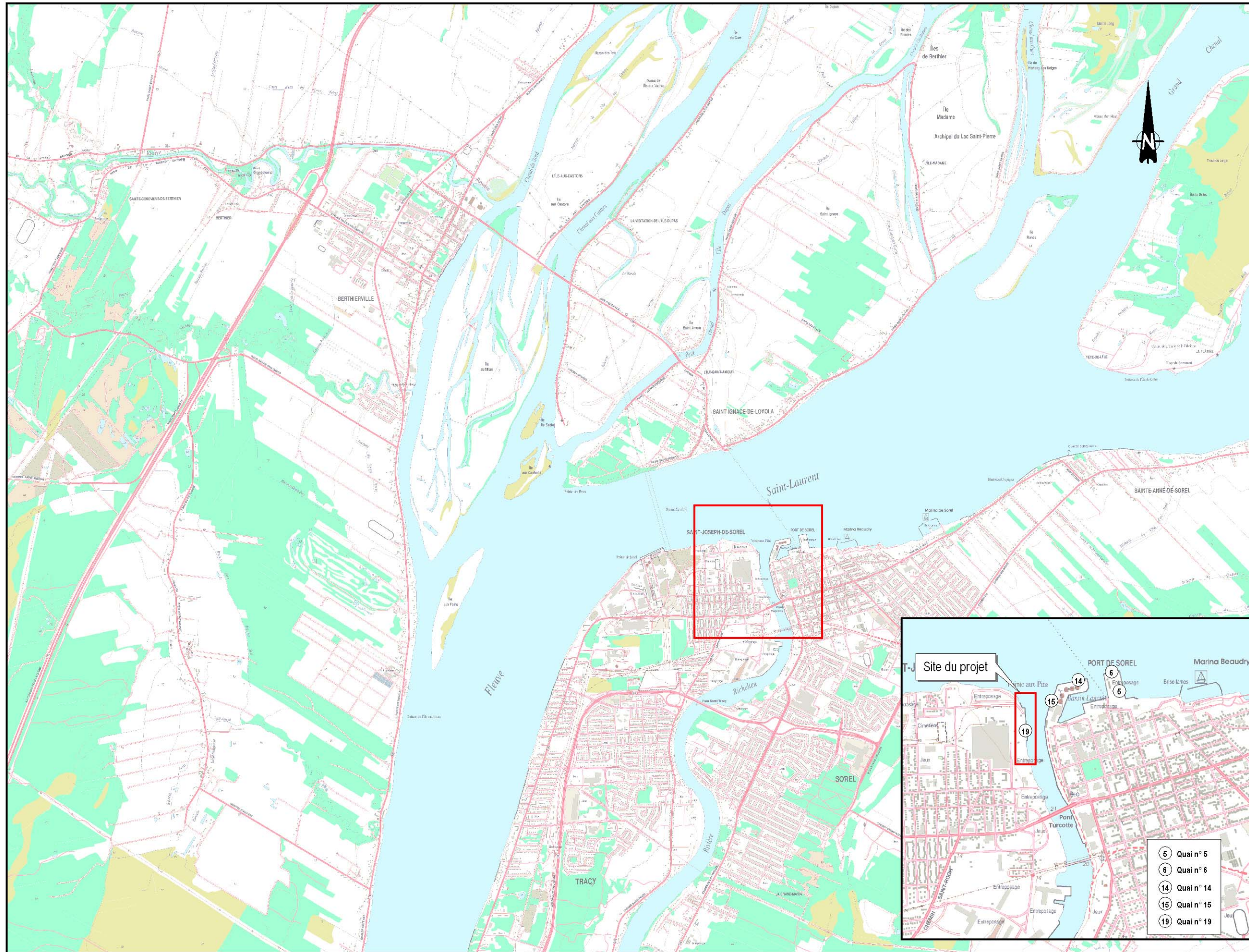


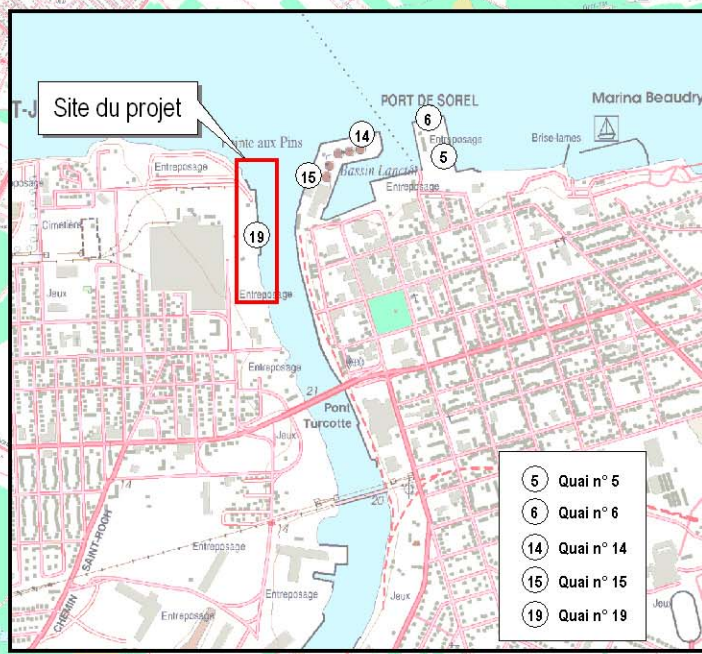
**Aggrandissement
 du quai n° 19**

SAINT-JOSEPH-DE-SOREL

Localisation du projet



Date : juin 2006
 Echelle : 1 : 50 000
 Base cartographique : carte topo 3103-102 MRNFP
 Projet : 24536-350
 Fichier : carte_1_1.wor



- ⑤ Quai n° 5
- ⑥ Quai n° 6
- ⑭ Quai n° 14
- ⑮ Quai n° 15
- ⑰ Quai n° 19