

Extrait de : Le grand atlas routier du Québec, La Cartothèque





**Agrandissement
du quai n° 19**


SAINT-JOSEPH-DE-SOREL

Milieu biologique


Herbier

-  Submergé
-  Émergé

Faune ichthyenne

-  Frayères connues (voir encadré)

Avifaune

-  Aire de concentration d'oiseaux aquatiques (MLCP)

Source: Cartographie des habitats essentiels MLCP, 31103
Groupe HBA, 1989
Roche, 1987
Mongeau et al., 1986
Létourneau, 1996

N° de projet : 24536
Date : juin 2006
Échelle approximative 1 : 20 000

0 250 500m

Base cartographique :
Photographies aériennes 1:15 000
Photocartothèque québécoise, 1994
Q94124 - #17, 18, 19, 35, 36 et 37



CARTE 2.4