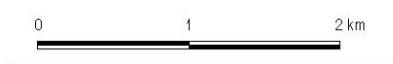
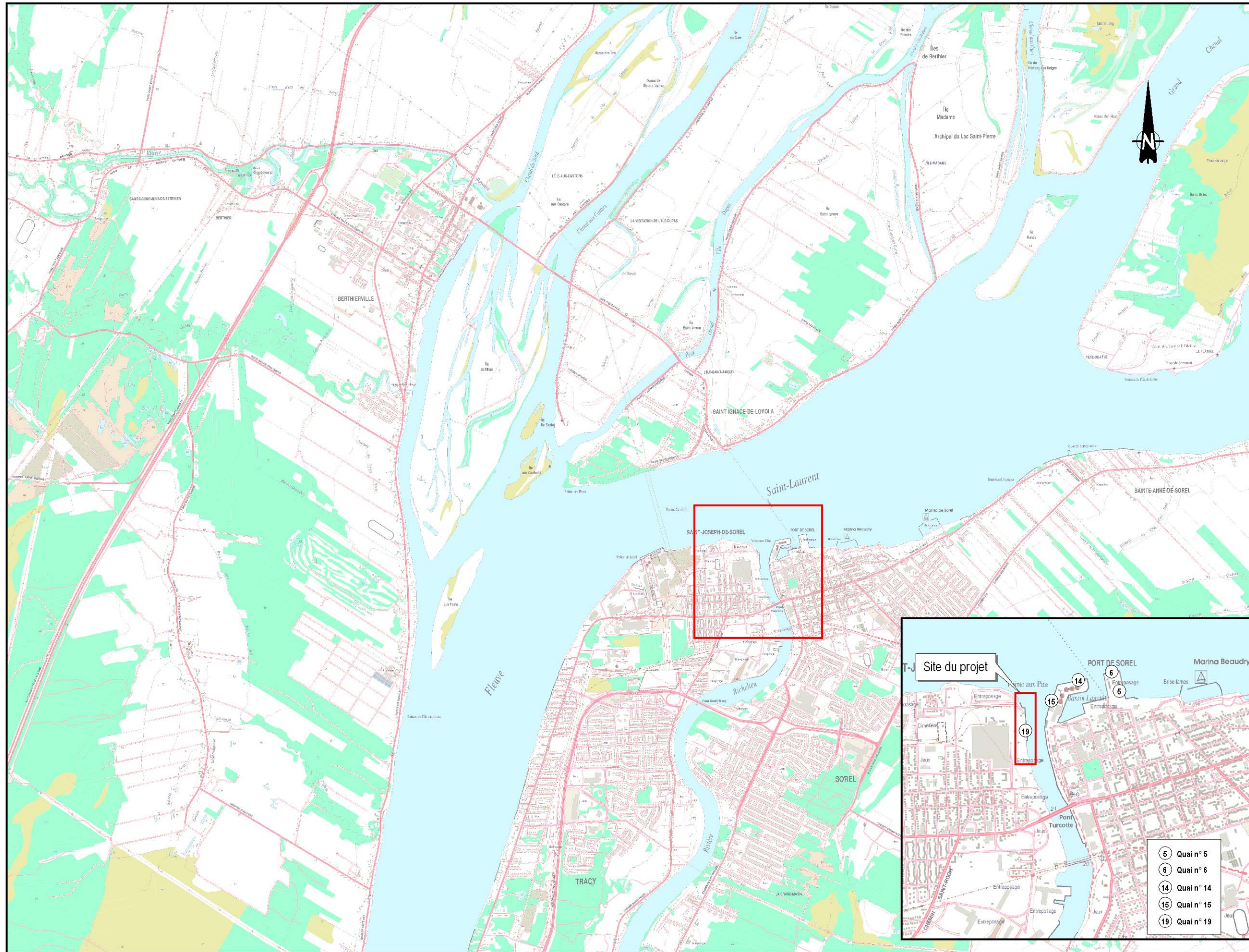


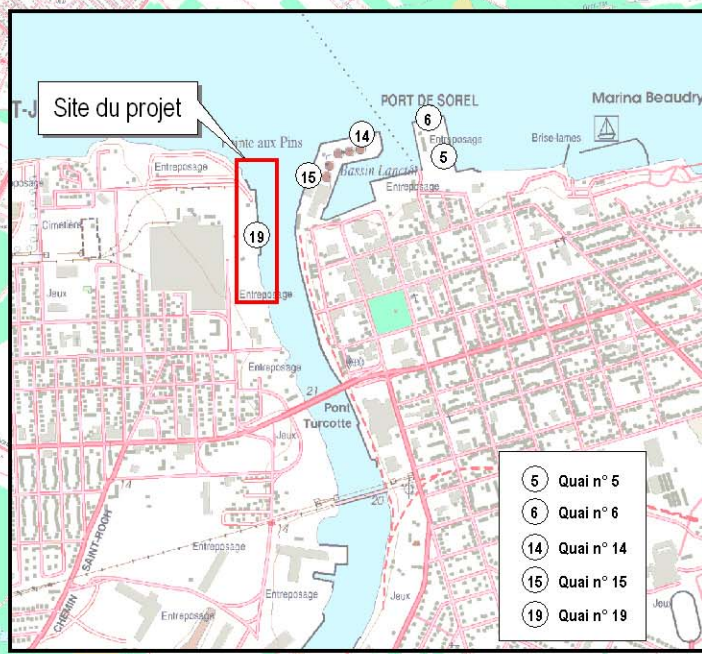
**Aggrandissement  
du quai n° 19**

**SAINT-JOSEPH-DE-SOREL**

**Localisation du projet**



Date : juin 2006  
 Echelle : 1 : 50 000  
 Base cartographique : carte topo 3103-102 MRNFP  
 Projet : 24536-350  
 Fichier : carte\_1\_1.wor



- ⑤ Quai n° 5
- ⑥ Quai n° 6
- ⑭ Quai n° 14
- ⑮ Quai n° 15
- ⑰ Quai n° 19