






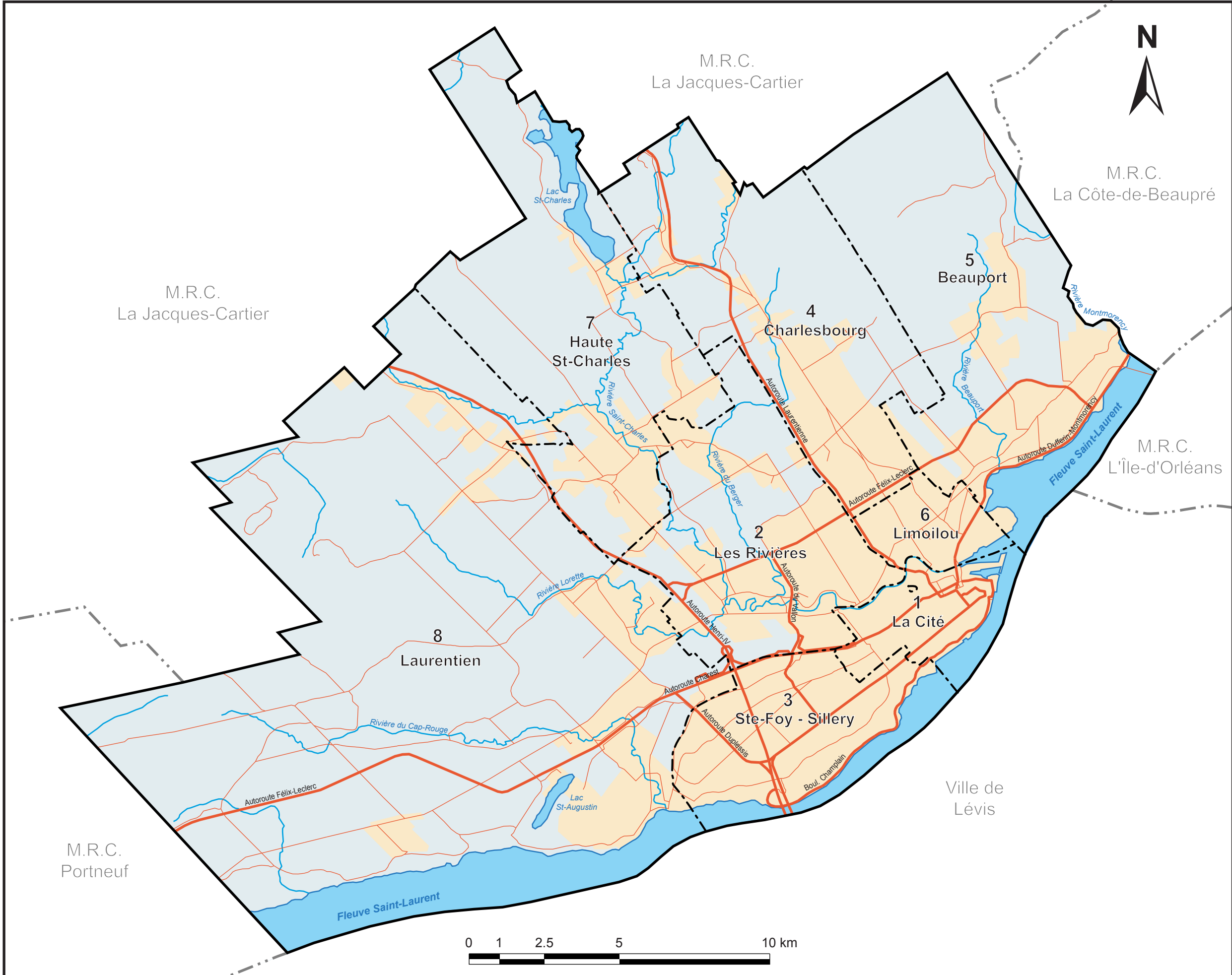


**Plan directeur des équipements
récréatifs et culturels**

CARTE 1
Urbanisation du territoire

-  Limite de la ville de Québec
-  Limite d'arrondissement
-  Limite de M.R.C.
-  Axe routier principal
-  Axe routier secondaire
-  Cours d'eau
-  Étendue d'eau



Juillet 2004
Vérfié par: J-F.R. - P.G.
Dossier #: 1469 - F53011
Fichier: vqer_c1.ai

Pluram - Sodem
membres du groupe
Daniel Arbour et Ass.