

PROPOSITION RETENUE PAR LA TABLE DE CONCERTATION

- **Conservation** : protéger les secteurs identifiés sur la carte
- **Accès public** : développer le site de l'emprise d'Hydro-Québec pour y aménager un parc régional permettant de profiter du panorama fluvial et d'y observer les oiseaux migrateurs

Cette proposition permet :

- d'offrir aux habitants de l'Île et de la région un parc permettant la promenade, l'observation de la sauvagine et la contemplation des paysages naturels;
- d'intervenir de façon intégrée et légère dans le respect du littoral naturel de l'Île;
- de rendre sécuritaires les activités d'observation des oiseaux migrateurs aux abords du pont de l'Île;
- de mettre en valeur l'emprise d'Hydro-Québec et d'en faire un parc récréo-touristique.
- de régler le problème de l'observation non sécuritaire aux abords du pont de l'Île

Cette proposition a obtenu le consensus à la table de concertation mise sur pied pour le projet.

Membres de la table de concertation:

BANVILLE	DANIEL	Faune et Parcs du Québec
BEAUDOIN	GAÉTAN	Comité d'embellissement de la municipalité de Saint-Pierre
BOILY	LOUISE	Transport Québec
CHAMARD	JEAN-LOUIS	Président, Comité ZIP de Québec et Chaudière-Appalaches
CORMIER	CHANTALE	Directrice du Centre Local de Développement de l'île d'Orléans
DELISLE	GUY	Maire de St-Laurent (Î.O) et vice-président du CA de la ZIP
GAGNON	CLAUDEL	Direction de l'analyse et de l'évaluation CPTAQ
GOUGE	FRANÇOIS	Comité environnement, Club des ornithologues de Québec
GRONDIN	CLAUDE	Coordonnateur de projets, Fondation de la Faune du Québec
HARVEY	BRUNO-PIERRE	Bph Environnement, chargé du projet à la ZIP
HASSEIN-BEY	HAMIDA	Coordonnatrice du Comité ZIP de Québec et Chaudière-Appalaches
LAHOUD	PIERRE	Direction de Québec, Ministère de la Culture et des Communications
LAVOIE	YVON	Chasseur et résident de Saint-Pierre (Î.O)
MORIN	GILLES	Maire de Saint-Pierre (Î.O) et représentant du syndicat de base de l'UPA
ROBITAILLE	NORMAND	Président, Corporation pour la restauration de la pêche à l'île d'Orléans
TURCOTTE	JEAN-PIERRE	Préfet de la MRC de l'île d'Orléans et maire de Sainte-Famille (Î.O)

pour

LA MISE EN VALEUR DU SECTEUR NORD DE L'ÎLE D'ORLÉANS

La table de concertation mise sur pied par le Comité ZIP (Zone d'intervention prioritaire) de Québec et Chaudière - Appalaches, organisme de concertation et de mise en valeur du fleuve Saint-Laurent, est sur le point de présenter le plan de conservation et de mise en valeur du secteur Nord de l'île d'Orléans. C'est grâce à l'appui financier du Programme Interactions communautaires de Saint-Laurent Vision 2000 et de la Fondation de la Faune du Québec, que la ZIP a pu réaliser ce plan. De plus, la collaboration de nombreux intervenants de l'Île, dont la municipalité de Saint-Pierre, siégeant à la table de concertation, ont fortement aidé à l'atteinte des objectifs fixés pour la réalisation de cette étude.

MISE EN CONTEXTE : POURQUOI UN TEL PLAN ?

Lors de la consultation publique sur le bilan environnemental et les priorités d'actions, organisée par Le Comité ZIP de Québec et Chaudière - Appalaches en novembre 1995, 250 personnes se sont prononcées. Elles ont retenu de façon prioritaire d'étudier l'aménagement d'un lieu d'observation de la sauvagine. Cet aménagement vise la sécurité aux abords du pont de l'Île d'Orléans et la mise en valeur d'un site panoramique dont l'accès public serait facilité.

Une deuxième consultation, tenue en mars 1997, a confirmé l'orientation de conservation prise en consultation publique de 1995, laquelle tiendra compte des caractères environnemental et patrimonial de l'Île désignée comme arrondissement historique. C'est dans cet esprit, qu'on a requis un plan global intégrant l'aménagement d'un site d'observation de la sauvagine, tenant compte du patrimoine bâti et naturel de l'Île.

Comité ZIP : (418) 522-8080



220

DB14






Projet d'aménagement de la promenade Samuel-De Champlain entre le pont Pierre-Laporte et la côte de l'Église à Québec







Québec






6211-23-005

CADRE DE CONSERVATION ET DE MISE EN VALEUR DE L'ENTRÉE DE L'ÎLE D'ORLÉANS



PROTECTION	
	Conservation
	Foresterie durable
	Agriculture durable
RESTAURATION	
	Renaturalisation de la frange riveraine
	Naturalisation dirigée et aménagement

MISE EN VALEUR	
	Accès public projeté
	Sentier pédestre existant
	Sentier pédestre projeté
	Passage clouté de la route 368 et escaliers
	Accueil et services
	Abri et interprétation
	Stationnement

	Tour ou plateforme d'observation
	Interprétation transport d'énergie
	Accès pour personnes à mobilité réduite
	Mise à l'eau de petites embarcations
	Signalisation

Échelle approximative
1 : 12 000
0 150 300 m

PROPOSITIONS



Conception: **Bruno-Pierre Harvey et Jérôme Vaillancourt**

Réalisation: **Danielle Bédard**