

Portrait régional de la production porcine



Ministère de l'Environnement
Direction régionale du
Saguenay - Lac-Saint-Jean

Par Mme Hélène Tremblay,
directrice régionale
Décembre 2002





Avant-propos

- * Contexte
- * Éléments de la présentation
- * Limites de la présentation



Plan de la présentation


- * Le territoire
- * Le milieu hydrique
- * Le Ministère
- * Portrait agricole de la région
- * Particularités régionales
- * Conclusion



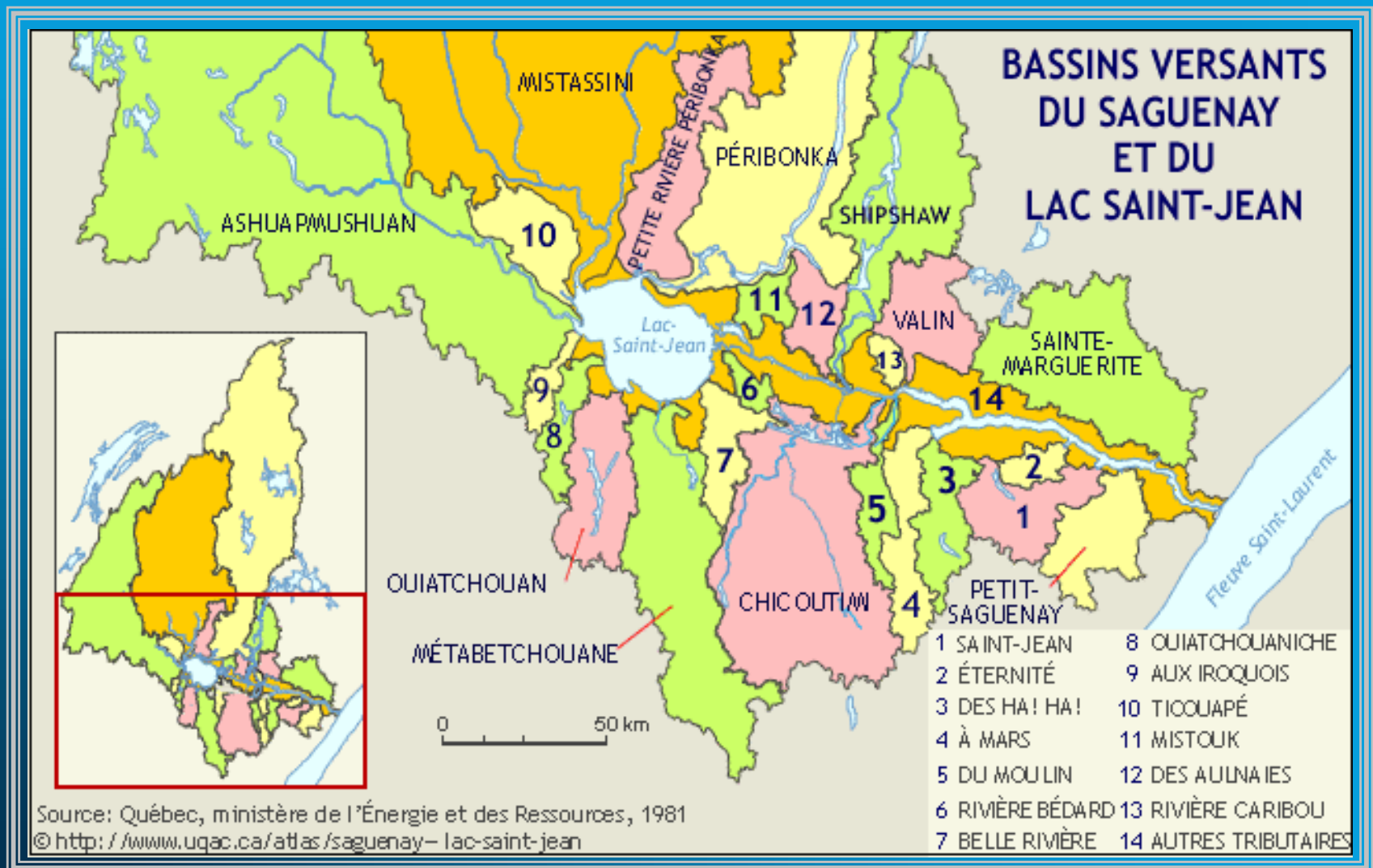
Le territoire




MUNICIPALITÉS



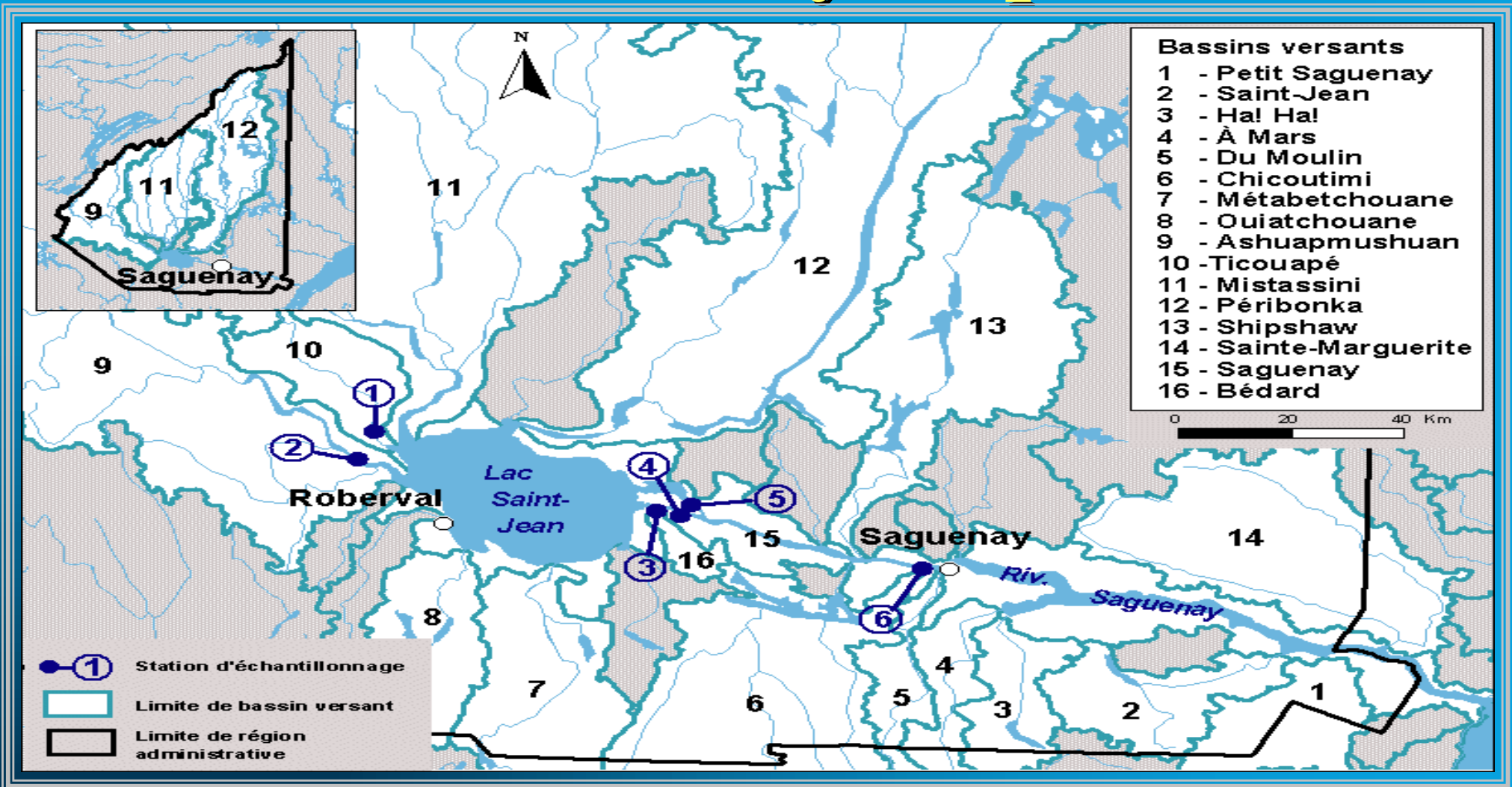
Le milieu hydrique



BASSINS VERSANTS



Le milieu hydrique





QUALITÉ DE L'EAU DES RIVIÈRES DE LA RÉGION



Le milieu hydrique

- * 32% de la population alimentée en eau souterraine
- * 92 000 personnes
- * 66 réseaux municipaux
- * 31 réseaux alimentés en eau souterraine
- * + de 6000 puits privés
- * 3 puits de captage (eau de source) à des fins commerciales



La Direction régionale

Effectifs :



- * L 'ensemble de la direction
≈ 50 employés

- * L 'équipe agricole

6 employés au total


2 analystes

4 techniciennes et techniciens




La Direction régionale

Volet analyse



Vérification dans le cadre d'une demande de certificat d'autorisation :

- * Règlement sur les exploitations agricoles (REA)
- * Guide technique de l'entreposage des fumiers
- * Guide de bonnes pratiques agroenvironnementales
- * Directive sur les odeurs (responsabilité municipale)





La Direction régionale

Volet analyse

Documents étudiés dans le cadre d'une demande de certificat d'autorisation :


- * Formulaire de demande de certificat d'autorisation
- * Dossier agronomique
- * Plan agroenvironnemental de fertilisation (PAEF)
- * Plans et devis
- * Grilles de localisation
- * Ententes
- * Attestation de conformité à la réglementation municipale
- * Autres



La Direction régionale

Volet analyse

Trois possibilités :



- * Certificat d'autorisation

 - > 3200 kg P_2O_5

- * Avis de projet


 - 30 jours avant travaux

 - < 3200 kg P_2O_5

 - Ouvrage de stockage

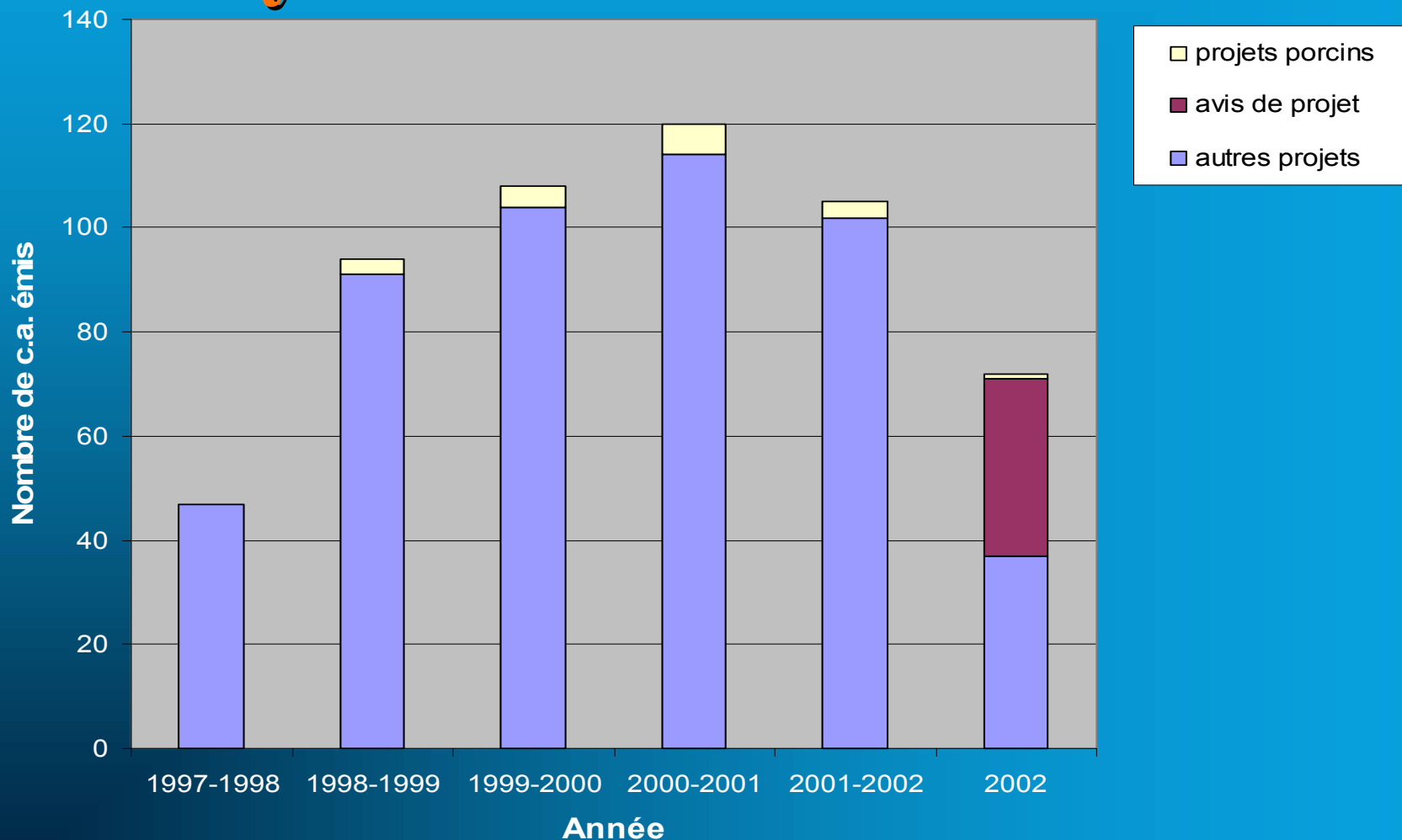
- * Aucune démarche administrative

 - < 1600 kg P_2O_5 et gestion solide des fumiers




La Direction régionale

Volet analyse



Nombre de c.a. émis par type d'élevage





La Direction régionale

Volet contrôle

Suivis terrain effectués au Saguenay - Lac-Saint-Jean :

- * Plaintes
- * Contrôle de conformité des C.A.
- * Contrôle réglementaire
- * Contrôle des structures d'entreposage
- * Contrôles spécifiques




La Direction régionale

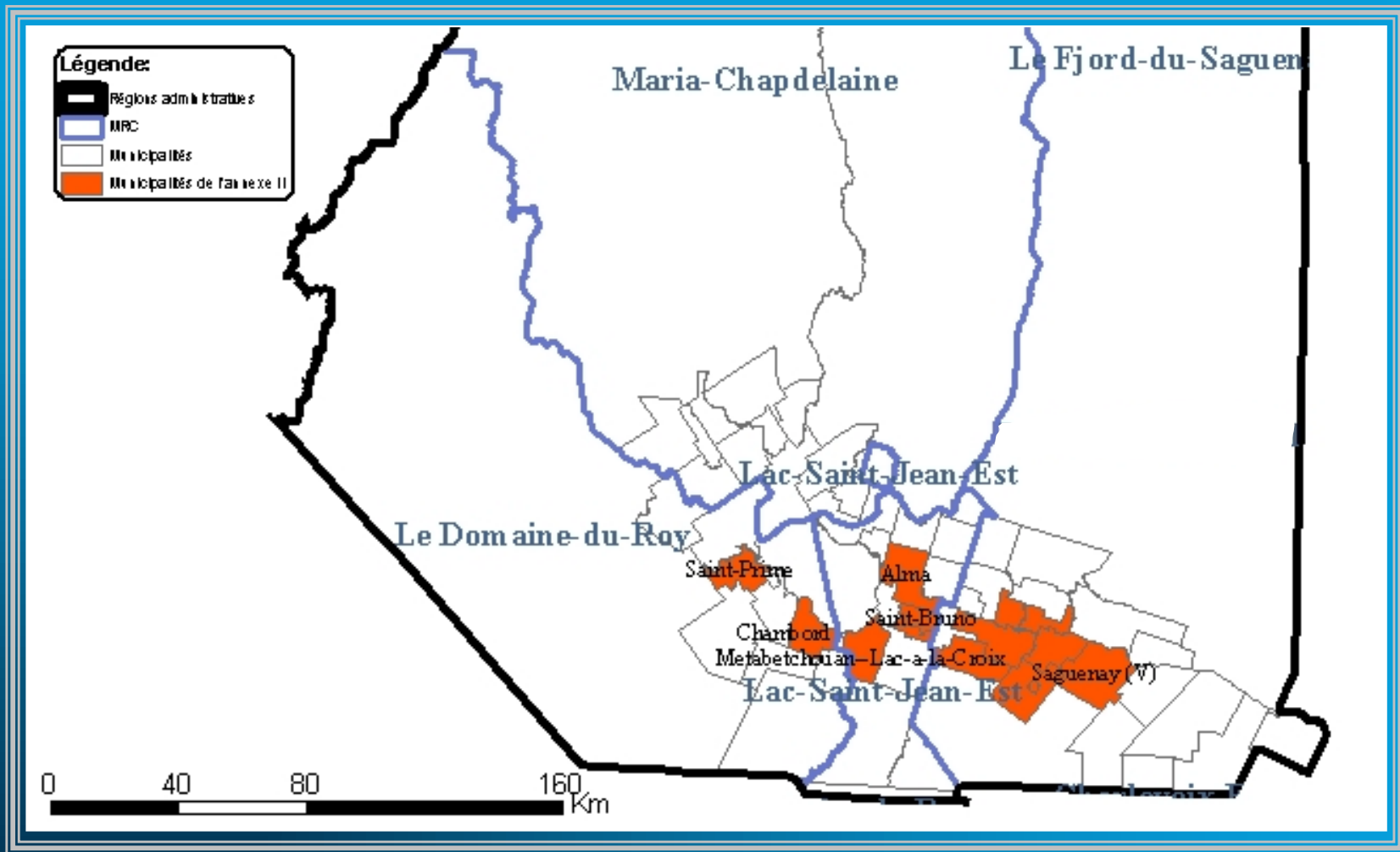
Volet contrôle

Répartition des activités effectuées (1997 à 2002)


- * Inspections : 1497 (37 porcins)
- * Plaintes : 82 (5 porcins)
- * Avis d 'infraction : 456 (12 porcins)



Portrait agricole de la région



Municipalités considérées comme zones d'activités limitées (7)





Portrait agricole de la région

Répartition des élevages porcins par entité administrative

MRC	Nombres d'entreprises porcines autorisées	Nombres de sites porcins autorisés	Nombres d'unités animales autorisées	Ratio u.a/sites
Lac-Saint-Jean-Est	9	13	2797	215
Le Domaine-du-Roy	2	2	176	88
Le Fjord-du-Saguenay	1	1	452	452
Saguenay	1	1	330	330
Maria-Chapdelaine	7	7	2064	295
Total	19*	24	5819	242

* Une entreprise possède des sites d'élevage dans deux MRC.





Portrait agricole de la région

Nombre d'unités animales (u.a.) autorisées

- * 1997 1496 u.a.
- * 2002 5819 u.a.

Cheptel autorisé (2002)



- * 22,065 porcs à l'engraissement
- * 9,736 porcelets
- * 2,378 truies



Portrait agricole de la région



Filière porcine Nutrinor

- * 1 maternité de 1196 truies
- * 4 pouponnières de 1000 places chacune
- * 4 porcheries d 'engraissement de 2000 places





Particularités régionales

- * Mécanismes d'échanges et de collaboration
- * Clubs agroenvironnementaux
- * ZIP



Conclusion

- * Potentiel d'expansion
- * Vigilance quant aux eaux souterraines
- * Bonne qualité globale de l'eau



MERCI!

