









NOUVELLE PRISE D'EAU DE SAINTE-FOY

Carte 3-4

Dynamique des glaces observée
au cours du mois de février 2004

-  Fissure 19/02/04
-  Ligne de décrochage 11/02/04
-  Ligne de décrochage 22/02/04
-  Banquise côtière
-  Prise d'eau existante
-  Prise d'eau projetée
-  Profondeur (m)

1 : 10 000



Date : Décembre 2004
N/D : 856042-100

ARRONDISSEMENT LAURENTIEN (CAP-ROUGE)

