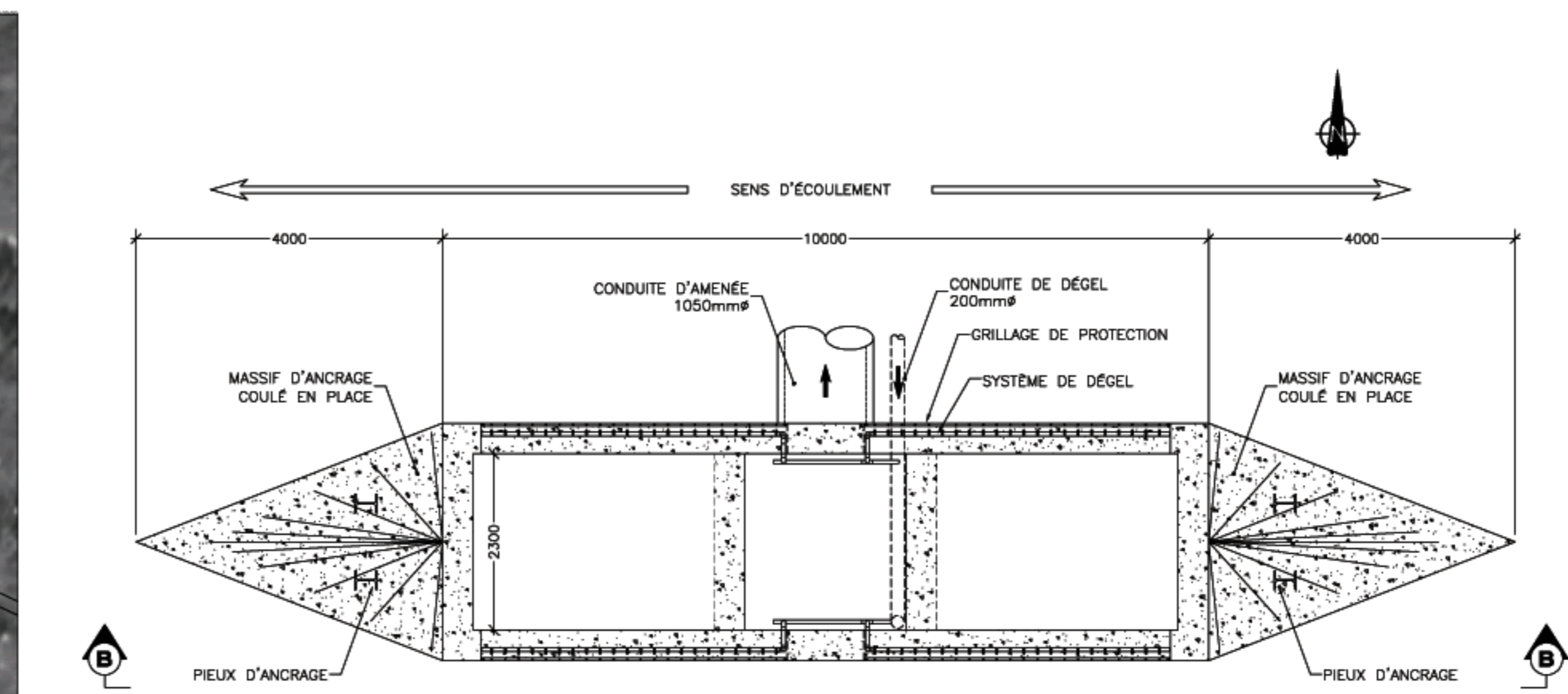

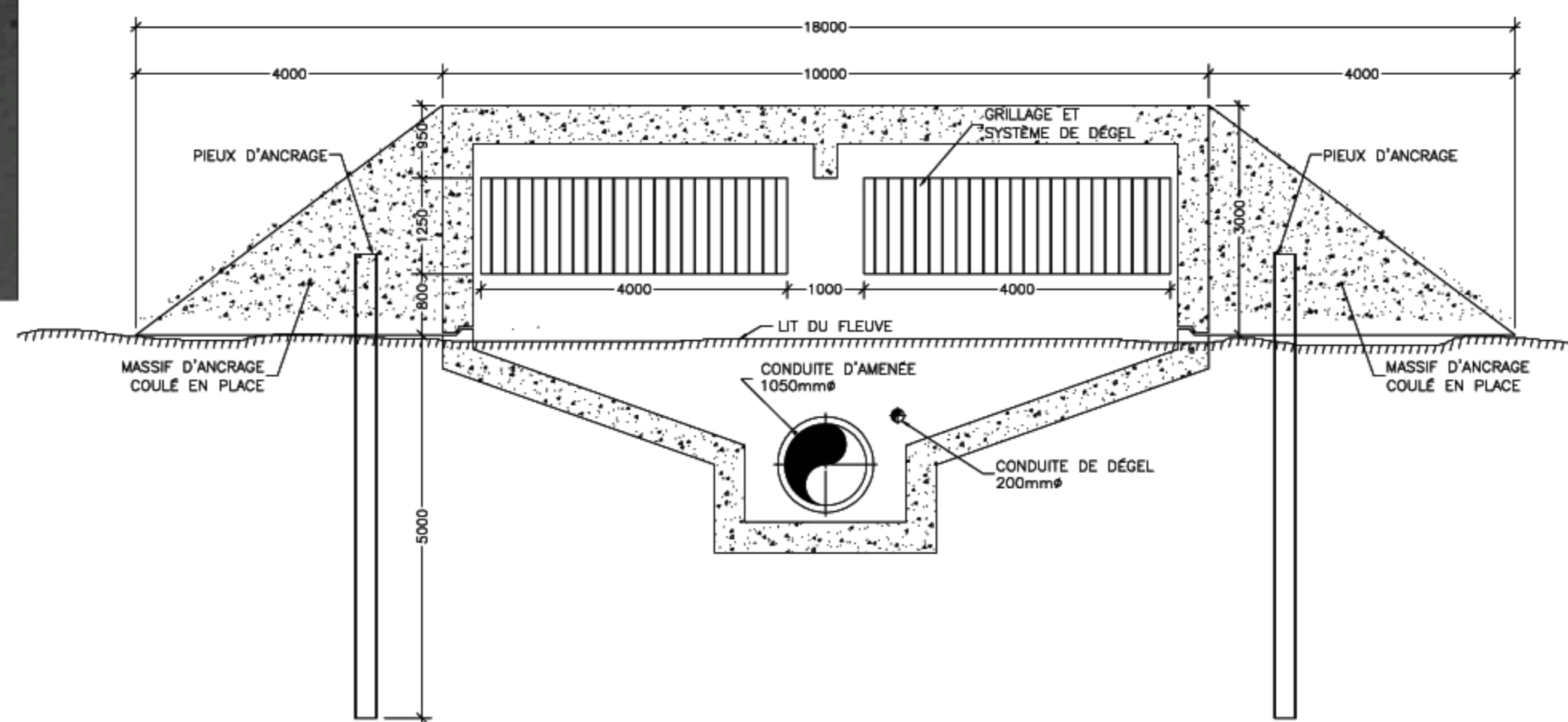
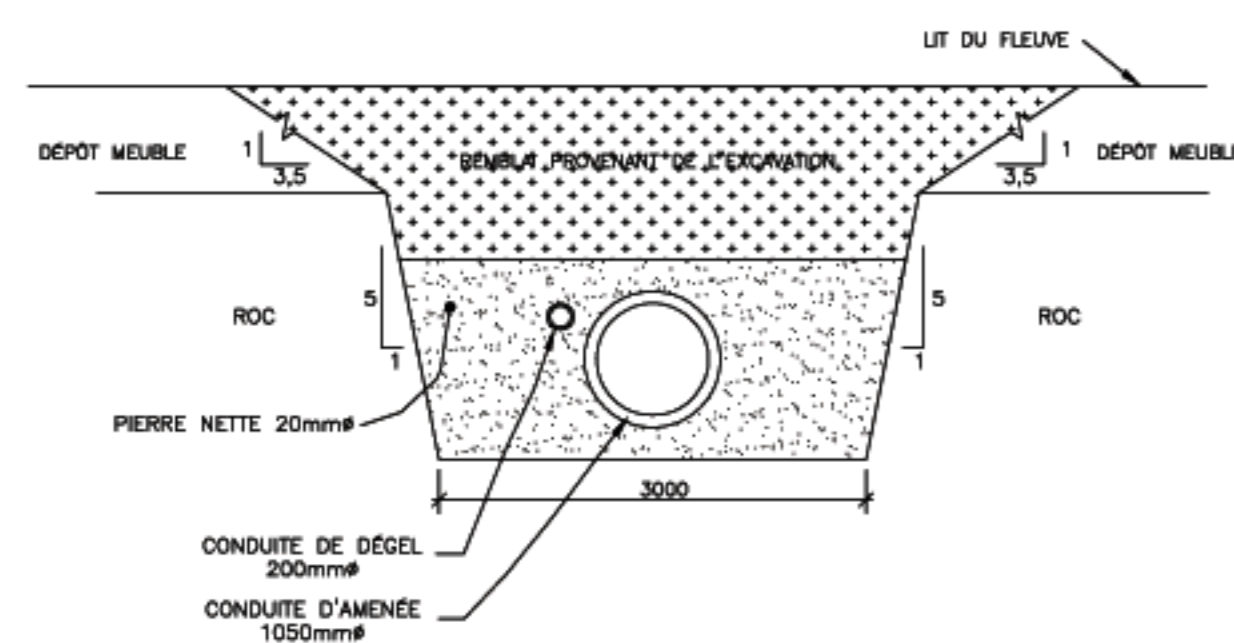

**Annexe 13 Plan de conception de la
nouvelle prise d'eau de Sainte-
Foy**



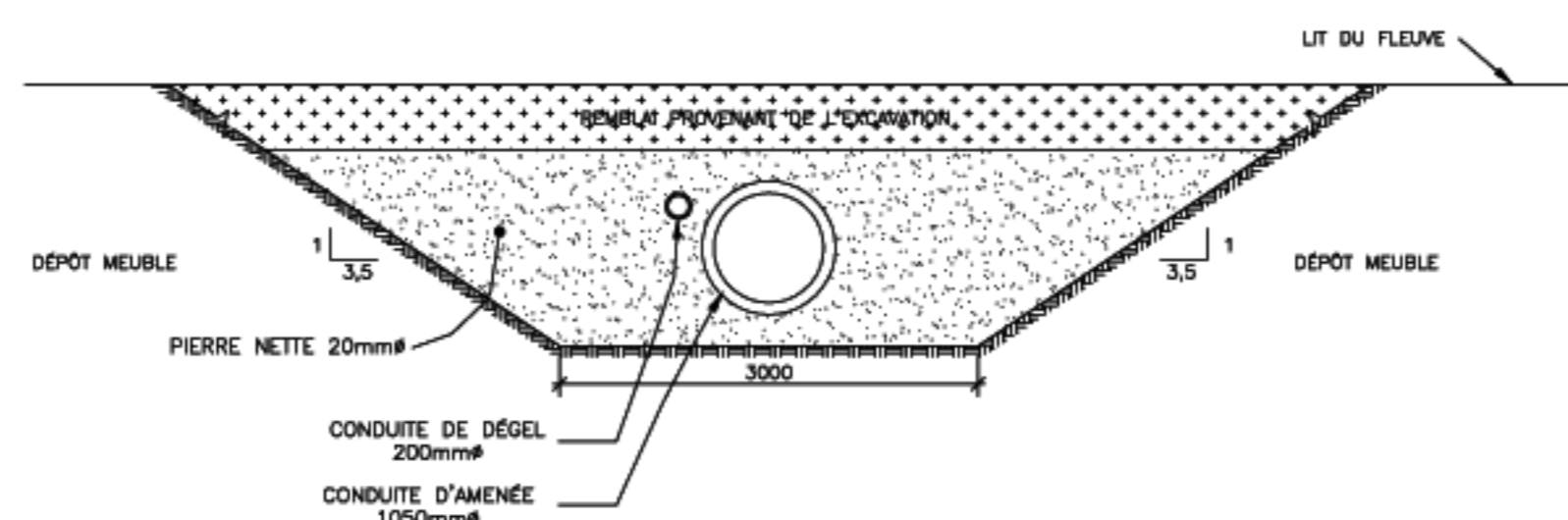
BLOC DE PRISE D'EAU PROJETÉE - COUPE "A-A"
VUE EN PLAN
ÉCHELLE: 1=50



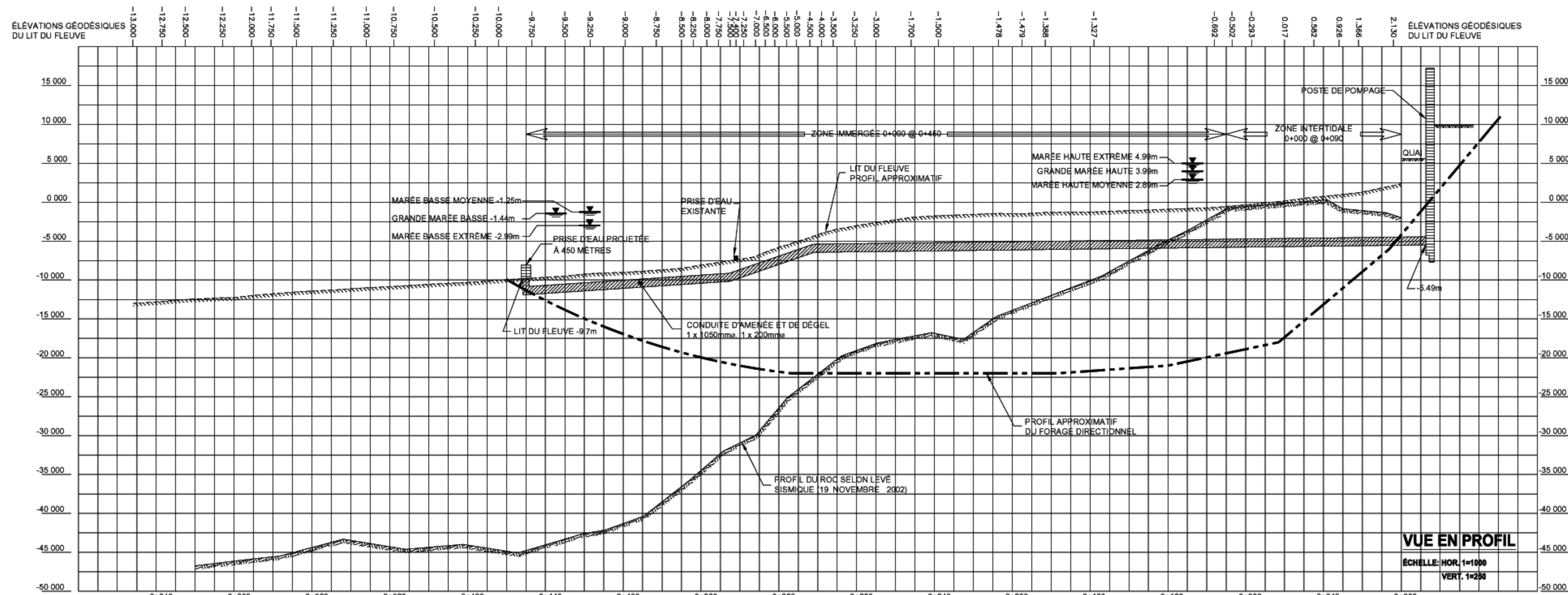
BLOC DE PRISE D'EAU PROJETÉE
COUPE "B-B"
ÉCHELLE: 1=50



COUPE-TYPE EN TRANCHÉE
CHAINAGE 0+000 À 0+130
ÉCHELLE: AUCUNE

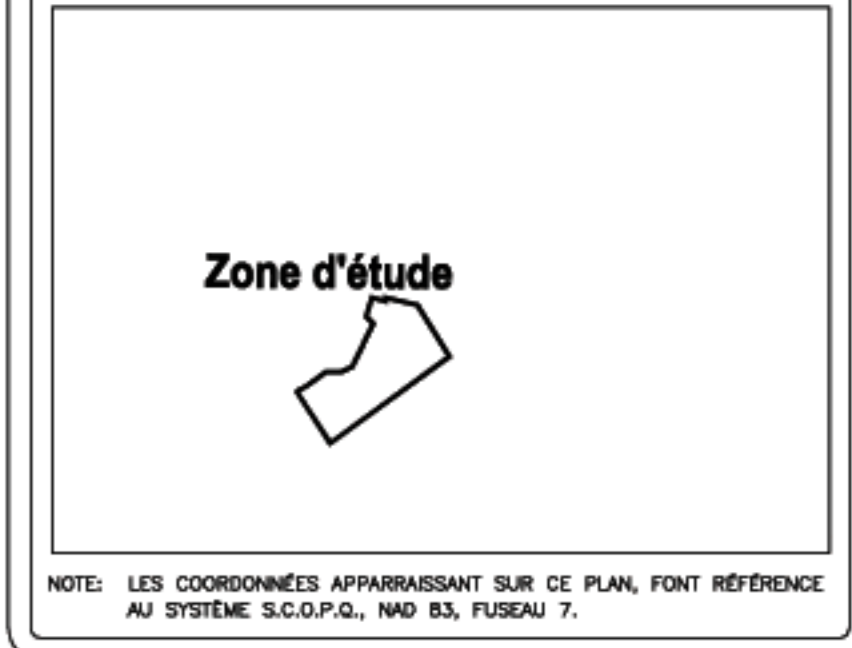


COUPE-TYPE EN TRANCHÉE
CHAINAGE 0+130 À 0+450
ÉCHELLE: AUCUNE



VUE EN PROFIL
ÉCHELLE: HOR. 1=1000
VERT. 1=200

LÉGENDE
7777777777 LIT DU FLEUVE
SOCLE ROCHÉUX (RELÈVE SISMIQUE LE 19 NOVEMBRE 2002)



RÉV.	DATE	DESCRIPTION	Préparé	Vérifié	Par
02	2004-10-13	ÉTUDE D'IMPACT - RAPPORT FINAL	R.M.	D.M.	
01	2004-05-13	MODIFICATIONS GÉNÉRALES	R.M.	D.M.	
00	2004-04-19	MODIFICATIONS GÉNÉRALES	R.P.	D.M.	
0A	2003-11-07	ÉTUDE D'IMPACT - PRÉLIMINAIRE	R.M.	D.M.	

VILLE DE QUÉBEC

NOUVELLE PRISE D'EAU DE SAINTE-FOY

PLAN D'ENSEMBLE

DESSAU SOPRIN

DESSAU-SOPRIN inc.
1230, boulevard Lévesque, bureau 309
Québec (Québec) G2K 5G4
Téléphone: (418) 638-1688
Télécopieur: (418) 638-0464

Projet: R.MOISAN
Client: R.MOISAN
Vente: D.MALTAIS

Consultant: VOIR ET RÉSEAU
Subsidi: VOIR PLAN
Date: 2003-09-10

Chargé de projet: D.MALTAIS
No. de séquence: 01 de 01

Projet: 0856042100VR000102
Lot: No. Dessin: Révisé: No. Dessin: Révisé: No. Dessin: Révisé:

0856042100VR000102