

ARRONDISSEMENT LAURENTIEN (CAP-ROUGE)





Distance (m)	V (W=10 kg)	No civique	Risque de chutes de blocs
0 - 50	Impact - 13,8	121	Moyen
50 - 100	13,8 - 4,6	127, 133	Moyen à faible
100 - 150	4,6 - 2,4	96, 102, 139	Moyen à faible
150 - 200	2,4 - 1,5	90, 145, 151	Très faible
200 - 250	1,5 - 1,1	76, 154, 160	Très faible
250 - 300	1,1 - 0,8	66, 72	Très faible
300 - 350	0,8 - 0,6	64	Très faible
>350	<0,6	58, 60, 4533	Très faible

NOUVELLE PRISE D'EAU DE SAINTE-FOY

Carte A

Rayon d'influence du dynamitage

LIMITE

-  Zone d'étude
-  Zone de dynamitage
-  Rayon d'influence du dynamitage
-  Tranchée
- 300 m² : Superficie d'excavation
- 29 m : Largeur de la tranchée

UNITÉ DE PAYSAGE

-  Urbaine
-  Boisée

INFRASTRUCTURE




-  Prise d'eau existante
-  Prise d'eau projetée
-  #76 Numéro civique



Image satellite :
Communauté métropolitaine de Québec, 21LK201,
juin-septembre 2003

Inventaire :
Dessau-Soprin

Date : Février 2006
N/D : 856042-104

Station de pompage
des eaux brutes

Fleuve Saint-Laurent

Prise d'eau existante

Prise d'eau projetée (450 m)

Chemin de la Plage-Saint-Laurent

Plage-Saint-Laurent

Chemin Saint-Félix

