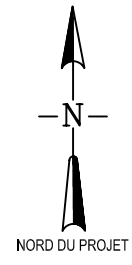
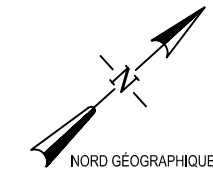
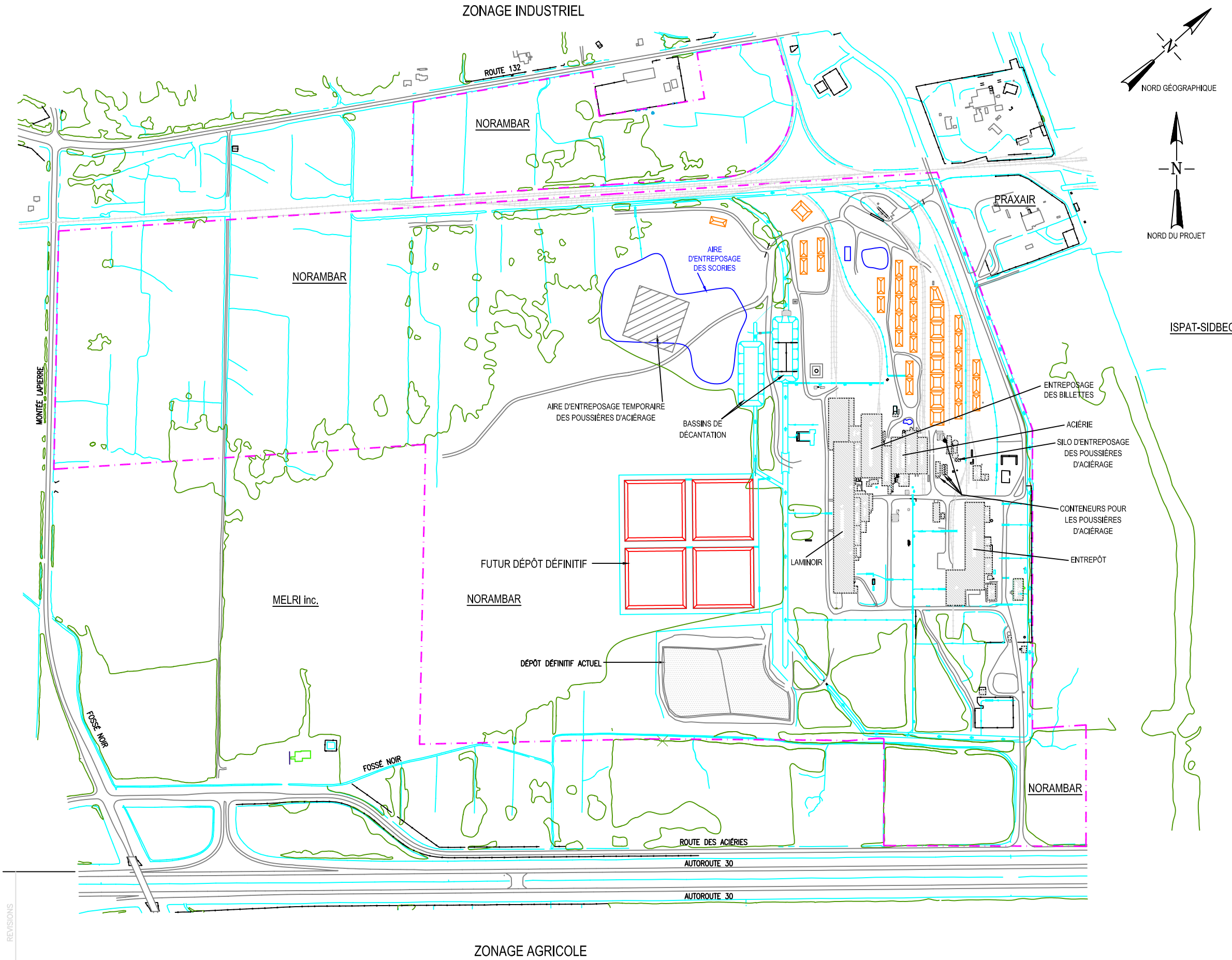


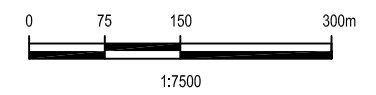
ZONAGE INDUSTRIEL

ZONAGE AGRICOLE




LÉGENDE


- DRAINAGE, FOSSE
- PONCEAU
- ROUTE, CHEMIN
- BÂTIMENT
- VOIE FERRÉE
- CLÔTURE, BARRIÈRE
- PILE DE FERRAILLE
- LIMITE APPROXIMATIVE DU BOIS
- ENTREPOSAGE DE MATIÈRES RÉSIDUELLES ET SOUS-PRODUITS
- LIMITE APPROXIMATIVE DE LA PROPRIÉTÉ



Plan de base: Stelco McMaster Ltée. Titre: Propriété, Projet dépôt définitif, poussières d'acierage. Référence SL-30097-D (15-07-2003) 30097D00.dwg



**DDH Environnement Ltée**  
 505, boul. René-Lévesque Ouest  
 8e étage, Montréal (Québec)



**norambar inc.**

**FIGURE 4-1  
 PLAN GÉNÉRAL DU PROJET**

Vérifié par	A.G.	Approuvé par	J.H.
Dessiné par	S.L.	No Projet	03-085
Date	14/06/2005	Feuille no.	
Échelle	1:7500	1 / 1	
No Dossier	Étude d'impact \ Figures Résumé \ F4-1.dwg		

REVISIONS