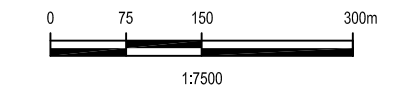




- LÉGENDE**
- DRAINAGE, FOSSÉ
 - PONCEAU
 - ROUTE, CHEMIN
 - BÂTIMENT
 - VOIE FERRÉE
 - CLÔTURE, BARRIÈRE
 - PILE DE FERRAILLE
 - LIMITE APPROXIMATIVE DU BOISÉ
 - ENTREPOSAGE DE MATIÈRES RÉSIDUELLES ET SOUS-PRODUITS
 - LIMITE DE PROPRIÉTÉ APPROXIMATIVE
 - PUIXS D'OBSERVATION (RÉALISÉS PAR DDH EN 2003 ET 2004)
 - PUIXS D'OBSERVATION (RÉALISÉS LORS DES ÉTUDES ANTÉRIEURES)
 - AL-A' COUPE STRATIGRAPHIQUE A-A'



Plan de base: Stelco McMaster Ltée. Titre: Propriété, Projet dépôt définitif, poussières d'aciérage. Référence SL-30097-D (15-07-2003) 30097D00.dwg



DDH Environnement Ltée
 505, boul. René-Lévesque Ouest
 8e étage, Montréal (Québec)



norambar inc.

**FIGURE 3-2
 LOCALISATION DES SONDAGES**

Vérifié par	N.M.	Approuvé par	J.H.
Dessiné par	S.L.	No Projet	03-085/Figure plus d'un dossier/
Date	19/11/2004	Feuille no.	
Échelle	1:7500	1 / 1	
No de référence	Étude d'Impact / F2-1a7-1.dwg		

REVISIONS