

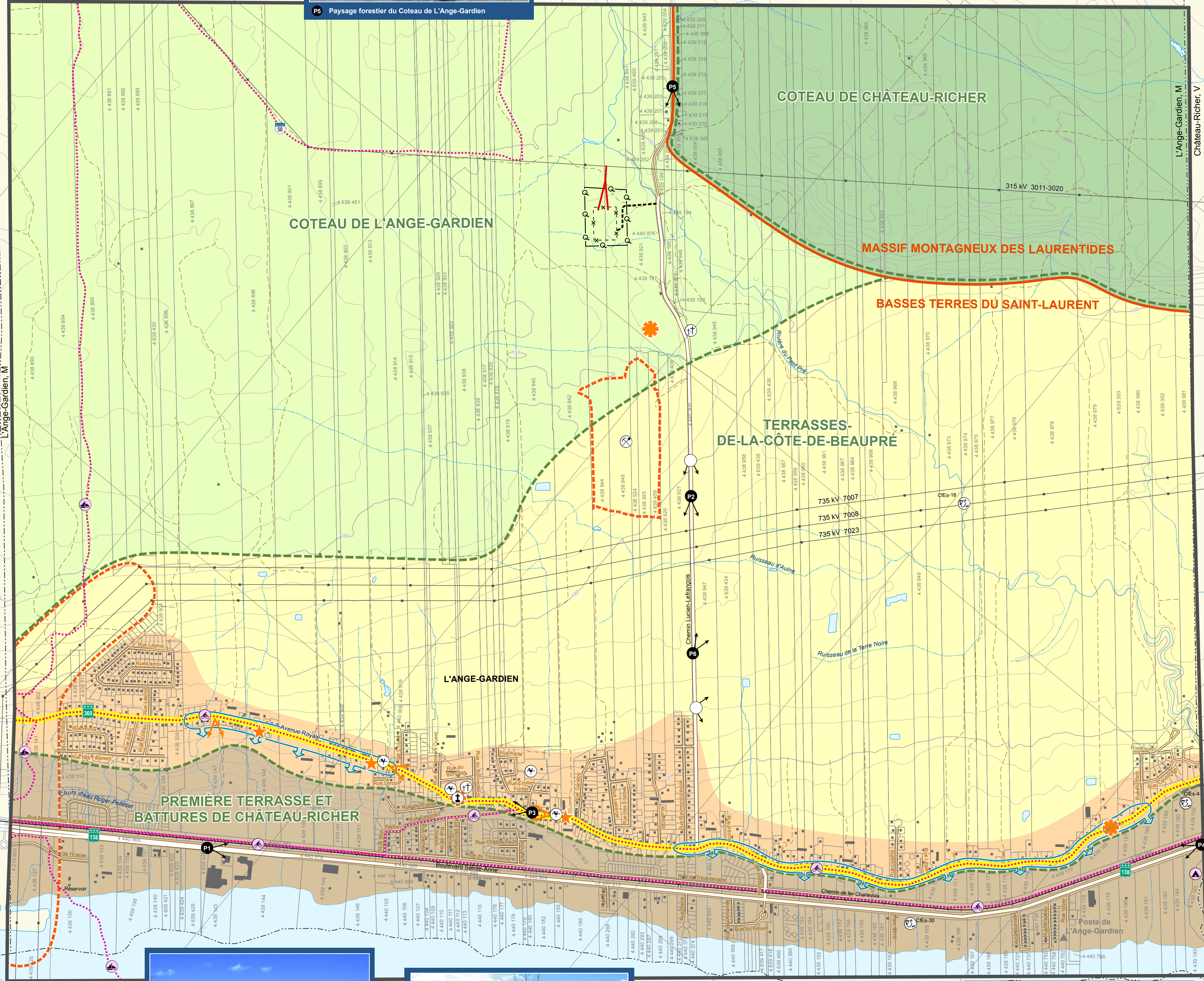
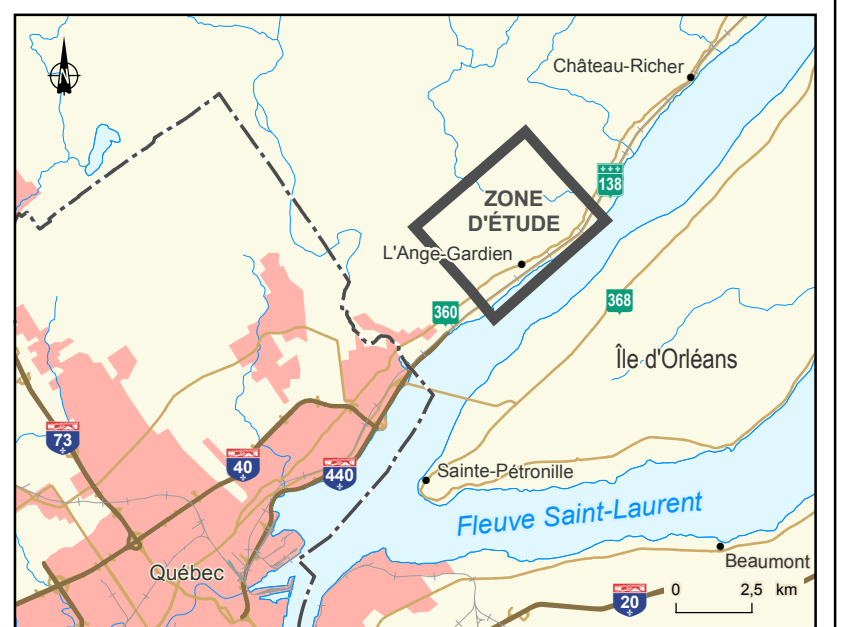
Paysage

Sources :
 BD1Q, 1 : 20 000, MRNF Québec, 2007
 BDAT, 1 : 100 000, MRNF Québec, 2007
 Inventaire des sites archéologiques du Québec (ISAQ), 2011
 Cadastre rénové, MRNF Québec, 29 mars 2011
 Fédération des clubs de motoneigistes du Québec (FCMQ), 2011
 Fédération Québécoise des Clubs Quads (FCCQ), 2011
 Système d'information écospatiale (SIES), 2001-2007
 SDA, 1 : 20 000, MRNF Québec, novembre 2011
 BGTE, Hydro-Québec TransÉnergie, décembre 2011
 Données de projet, Hydro-Québec, 2010
 Inventaires et cartographie - Dessau
 Fichier: 5681_eicB_deq_004_pay_120124.mxd


0 100 200 300m
 MTM Niveau 7, NAD83



Février 2012



P2 Paysage agricole des Terrasses-de-la-Côte-de-Beaupré



P5 Paysage forestier du Coteau de L'Ange-Gardien



P6 Paysage forestier du Coteau de Château-Richer



P1 Paysage urbanisé et batures de la route 138, vue vers l'est



P3 Paysage historique de l'avenue Royale



P4 Paysage urbanisé et batures de la route 138, vue vers l'ouest

Résistance	
[Orange]	Très forte
[Yellow]	Moyenne
[Light Green]	Faible
[Dark Green]	Très faible

Paysage	
Paysages régionaux	
[Orange line]	Limite
[Orange area]	- Massif montagneux des Laurentides
[Yellow area]	- Basses terres du Saint-Laurent
Paysages types	
[Green line]	Limite
Unités de paysage	
[Orange area]	Paysage historique de l'avenue Royale
[Yellow area]	Paysage agricole des Terrasses-de-la-Côte-de-Beaupré
[Light Green area]	Paysage urbanisé et batures de la route 138
[Dark Green area]	Paysage forestier du Coteau de Château-Richer
[Light Green area]	Paysage forestier du Coteau de L'Ange-Gardien
Autres éléments du paysage	
[Yellow line]	Route de la Nouvelle-France
[Star icon]	Attrait visuel
[Star icon]	Repère visuel
[Star icon]	Point d'observation particulier
[Binoculars icon]	Panorama
[Star icon]	Point de vue
[Star icon]	Discordance visuelle
[Star icon]	Bassin visuel et panorama
Villégiature, loisirs et patrimoine	
[Tent icon]	Terrain de camping
[Bike icon]	Piste cyclable
[Ski icon]	Sentier de motoneige
[Ski icon]	Sentier de motoneige Trans-Québec
[Star icon]	Site archéologique connu (code Borden)
[Star icon]	Monument historique
[Star icon]	Cimetière
[Star icon]	Lieu de culte
Infrastructures existantes	
[Thick line]	Route principale
[Thin line]	Route secondaire
[Dashed line]	Chemin carrossable
[Crossed line]	Voie ferrée
[Crossed line]	Gravière ou sablière
[Arrow line]	Ligne de transport
[Star icon]	Poste de transformation
Limites	
[Thick dashed line]	Zone d'étude
[Thin dashed line]	Municipalité régionale de comté (MRC)
[Dotted line]	Municipalité
Composantes du projet	
[Star icon]	Emplacement du poste projeté
[Dashed line]	Périmètre clôturé
[Red line]	Tracé de la ligne d'alimentation
[Dashed line]	Chemin d'accès au poste