

--- Limite de l'arrondissement historique de Montréal

Composantes du projet

- Zone d'étude
- Circuit 3198 à 315 kV
- Circuit 3199 à 315 kV
- Poste actuel
- Poste projeté

RECONSTRUCTION DU POSTE DELORIMIER À
315–25 kV ET LIGNES SOUTERRAINES À
315 kV
ÉTUDE DE POTENTIAL ARCHÉOLOGIQUE

DÉCOUPAGE DES FEUILLETS

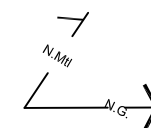
Sources :
Plan : Ville de Montréal, feuillets nos 31he3834, 3835, 3836, 3837, 3838, 3934, 3935, 3936, 3937, 4034, 4035, 4036 et 4037_corto.dwg ainsi que 31h0134, 0135, 0136, 0137, 0234, 0235, 0236, 0237, 0334, 0335, 0336, 0337, 0434, 0435, 0436, 0437, 0534, 0535, 0536, 0537, 0634, 0635, 0636 et 0637_corto.dwg
Données de projet : Hydro-Québec, 29 novembre 2012

Fichier : 7266_et_005_Annexe A_130510.dwg

0 150 300 m

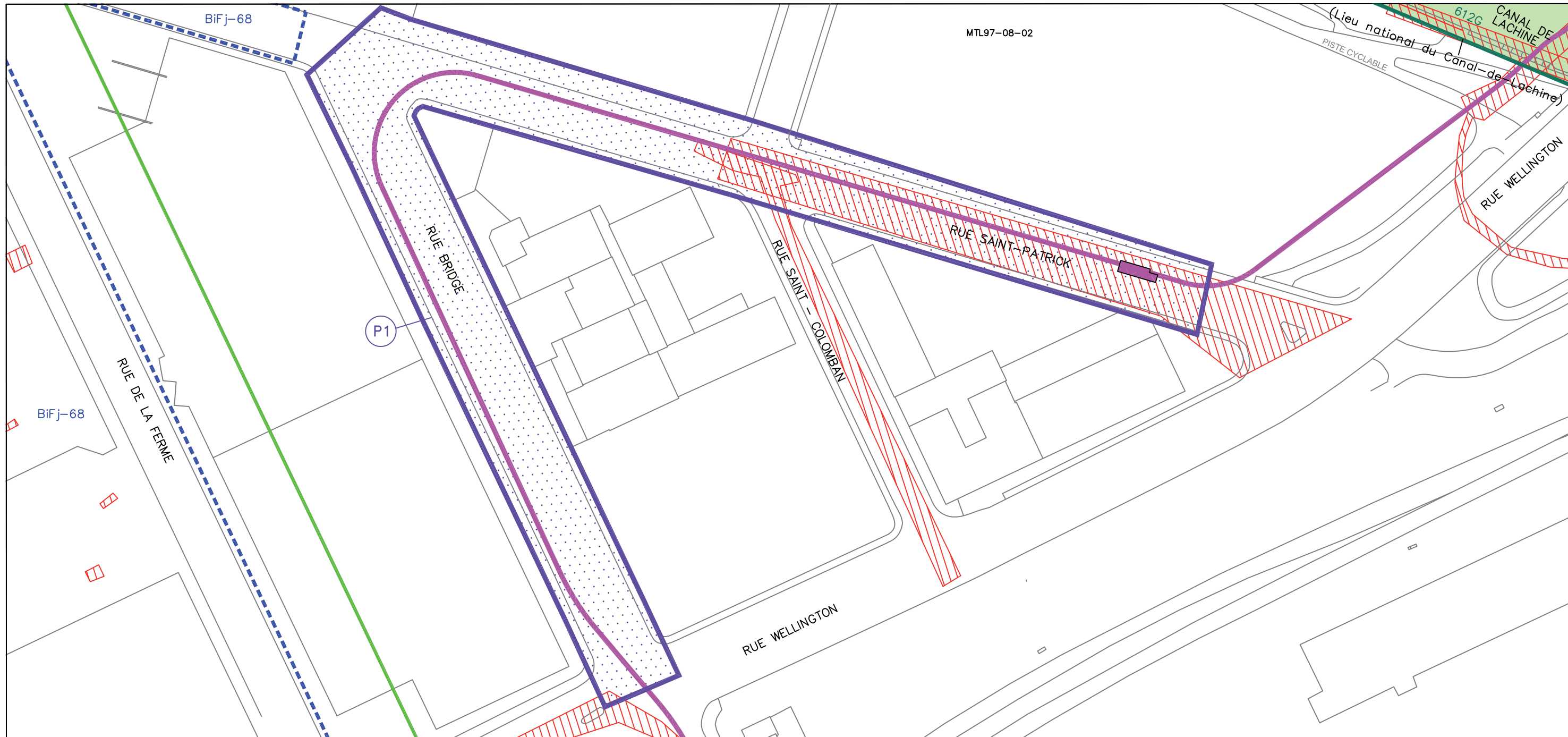
MTM, fuseau 8, NAD83

Mai 2013







Annexe A

















Dérivation archéologique

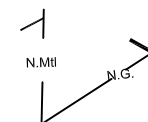
-  Zone à potentiel archéologique préhistorique
-  Numéro de zone
-  Zone à potentiel archéologique historique
-  Numéro de zone

Données archéologiques connues

-  Intervention antérieure
-  Site archéologique recensé, limite évaluée
-  Site archéologique recensé, limite à évaluer
-  Bifj-68 Code Borden
-  601G Site et code de Parcs Canada
-  MTL97-08-02 Code temporaire d'intervention archéologique
-  Biens culturels

Composantes du projet

-  Zone d'étude
-  Circuit 3198 à 315 kV
-  Circuit 3199 à 315 kV
-  Baie de jonction (circuit 3198)
-  Baie de jonction (circuit 3199)



Cette légende regroupe tous les éléments susceptibles de se trouver sur un feuillet ou un autre de cette série de plan. Il se peut donc qu'un ou plusieurs éléments de la légende ne soient pas présent sur un feuillet donné.

RECONSTRUCTION DU POSTE DE LORIMIER À 315-25 kV ET LIGNES SOUTERRAINES À 315 kV

ÉTUDE DE POTENTIEL ARCHÉOLOGIQUE

ZONES À POTENTIEL PRÉHISTORIQUE ET HISTORIQUE ET BIENS CULTURELS

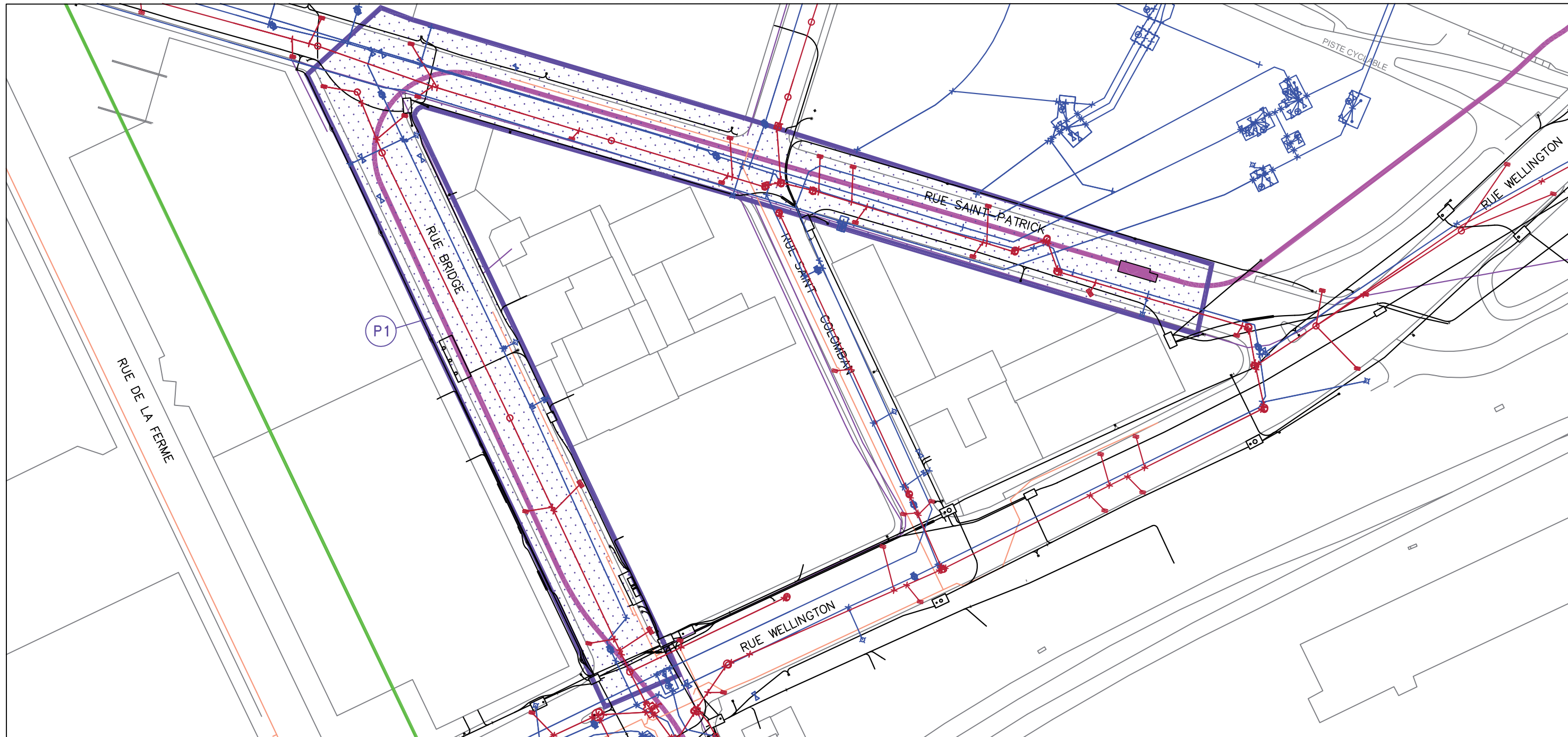
Sources :
 Plan : Ville de Montréal, feuillets nos 31he3836 et 3936_carto.dwg
 Données de projet : Hydro-Québec, 29 novembre 2012
 Archéologie : Informations Ville de Montréal et étude par Ethnoscop, 2012
 Fichier : 7266_et_005_Annexe A-potentiel_130510.dwg

0 10 20 m
 MTM, fuseau 8, NAD83








Feuillet 1a

Mai 2013















Dérivation archéologique

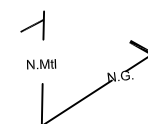
-  Zone à potentiel archéologique préhistorique
-  Numéro de zone
-  Aire d'intervention préhistorique
-  Zone à potentiel archéologique historique
-  Numéro de zone
-  Aire d'intervention historique
-  Tranchée proposée

Composantes du projet

-  Zone d'étude
-  Circuit 3198 à 315 kV
-  Circuit 3199 à 315 kV
-  Baie de jonction (circuit 3198)
-  Baie de jonction (circuit 3199)

Services publics

-  Électricité
-  Aqueduc
-  Égouts
-  Gaz
-  Téléphonie et puits d'accès



RECONSTRUCTION DU POSTE DE LORIMIER À
315-25 kV ET LIGNES SOUTERRAINES À
315 kV

ÉTUDE DE POTENTIAL ARCHÉOLOGIQUE

STRATÉGIE D'INTERVENTION ARCHÉOLOGIQUE

Sources :

Plan : Ville de Montréal, feuillets nos 31he3836 et 3936_carto.dwg
Données de projet : Hydro-Québec, 29 novembre 2012

Archéologie : Informations Ville de Montréal et étude par Ethnoscop, 2012
Fichier : 7266_et_005_Annexe A-strategie_130510.dwg

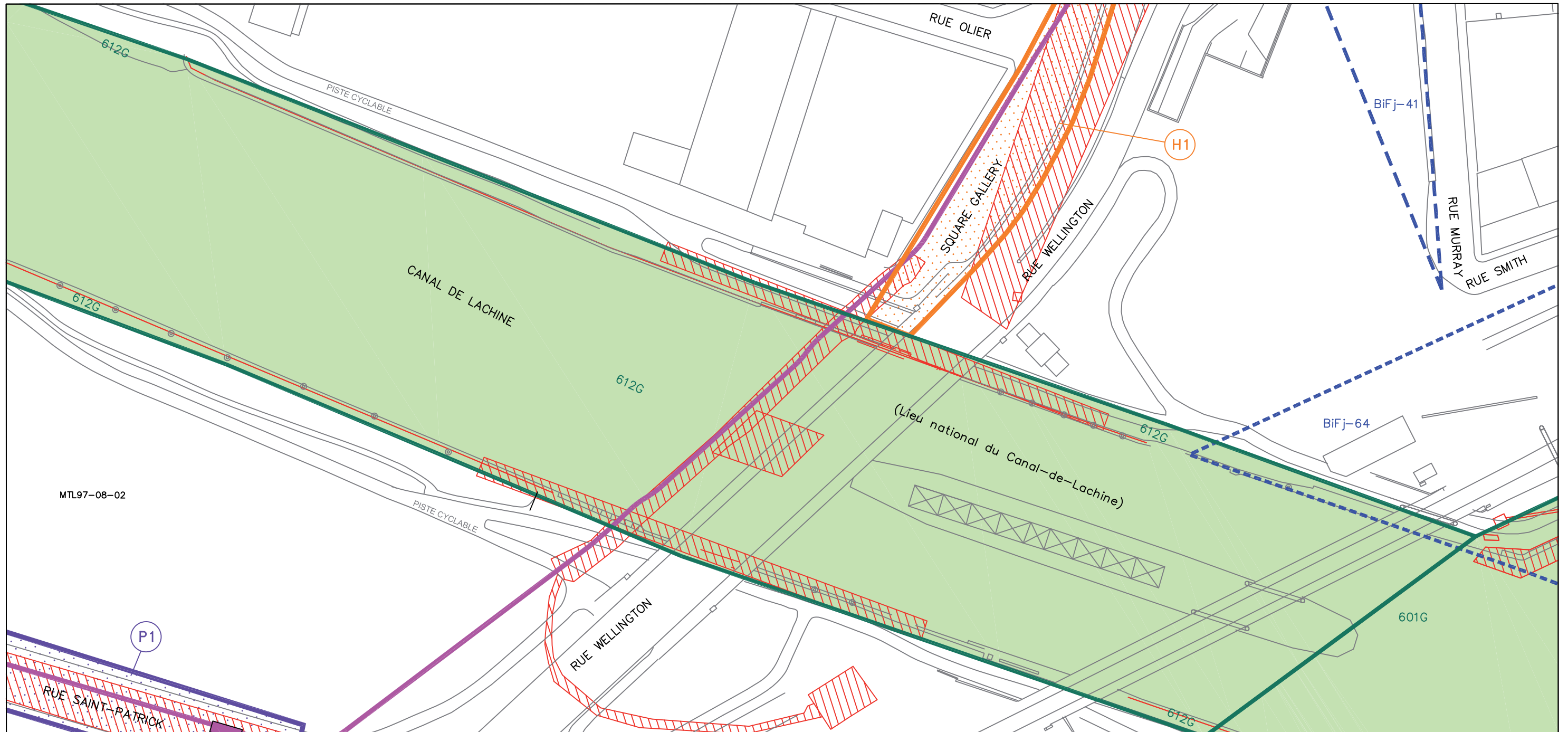
0 10 20 m
MTM, fuseau 8, NAD83

Feuille 1b

Mai 2013



Cette légende regroupe tous les éléments susceptibles de se trouver sur un feuillet ou un autre de cette série de plans.
Il se peut donc qu'un ou plusieurs éléments de la légende ne soient pas présents sur un feuillet donné.



Dérivation archéologique

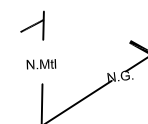
- Zone à potentiel archéologique préhistorique
- Numéro de zone
- Zone à potentiel archéologique historique
- Numéro de zone

Données archéologiques connues

- Intervention antérieure
- Site archéologique recensé, limite évaluée
- Site archéologique recensé, limite à évaluer
- Bifj-68 Code Borden
- 601G Site et code de Parcs Canada
- MTL97-08-02 Code temporaire d'intervention archéologique
- Biens culturels

Composantes du projet

- Zone d'étude
- Circuit 3198 à 315 kV
- Circuit 3199 à 315 kV
- Baie de jonction (circuit 3198)
- Baie de jonction (circuit 3199)



RECONSTRUCTION DU POSTE DE LORIMIER À
315-25 kV ET LIGNES SOUTERRAINES À
315 kV

ÉTUDE DE POTENTIEL ARCHÉOLOGIQUE

ZONES À POTENTIEL PRÉHISTORIQUE
ET HISTORIQUE ET BIENS CULTURELS

Sources :
Plan : Ville de Montréal, feuillet no 31he3936_carto.dwg
Données de projet : Hydro-Québec, 29 novembre 2012
Archéologie : Informations Ville de Montréal et étude par Ethnoscop, 2012
Fichier : 7266_et_005_Annexe A-potentiel_130510.dwg

0 10 20 m
MTM, fuseau 8, NAD83

Feuillet 2a



Mai 2013








Cette légende regroupe tous les éléments susceptibles de se trouver sur un feuillet ou un autre de cette série de plan.
Il se peut donc qu'un ou plusieurs éléments de la légende ne soient pas présent sur un feuillet donné.



Dérivation archéologique






-  Zone à potentiel archéologique historique
-  Numéro de zone

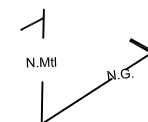
Données archéologiques connues

-  Intervention antérieure
-  Site archéologique recensé, limite évaluée
-  Site archéologique recensé, limite à évaluer
-  Bifj-68 Code Borden
-  601G Site et code de Parcs Canada

MTL97-08-02 Code temporaire d'intervention archéologique

Composantes du projet

-  Zone d'étude
-  Circuit 3198 à 315 kV
-  Circuit 3199 à 315 kV
-  Baie de jonction (circuit 3198)
-  Baie de jonction (circuit 3199)



RECONSTRUCTION DU POSTE DE LORIMIER À 315-25 kV ET LIGNES SOUTERRAINES À 315 kV
ÉTUDE DE POTENTIEL ARCHÉOLOGIQUE

SUPERPOSITION DU PLAN DE CHARLAND DE 1801 SUR LE PLAN ACTUEL

Sources :
Plan : Ville de Montréal, feuillet no 31he3936_carto.dwg
Données de projet : Hydro-Québec, 29 novembre 2012
Archéologie : Informations Ville de Montréal et étude par Ethnoscop, 2012
Fichier : 7266_et_005_Annexe A-superposition_130510.dwg

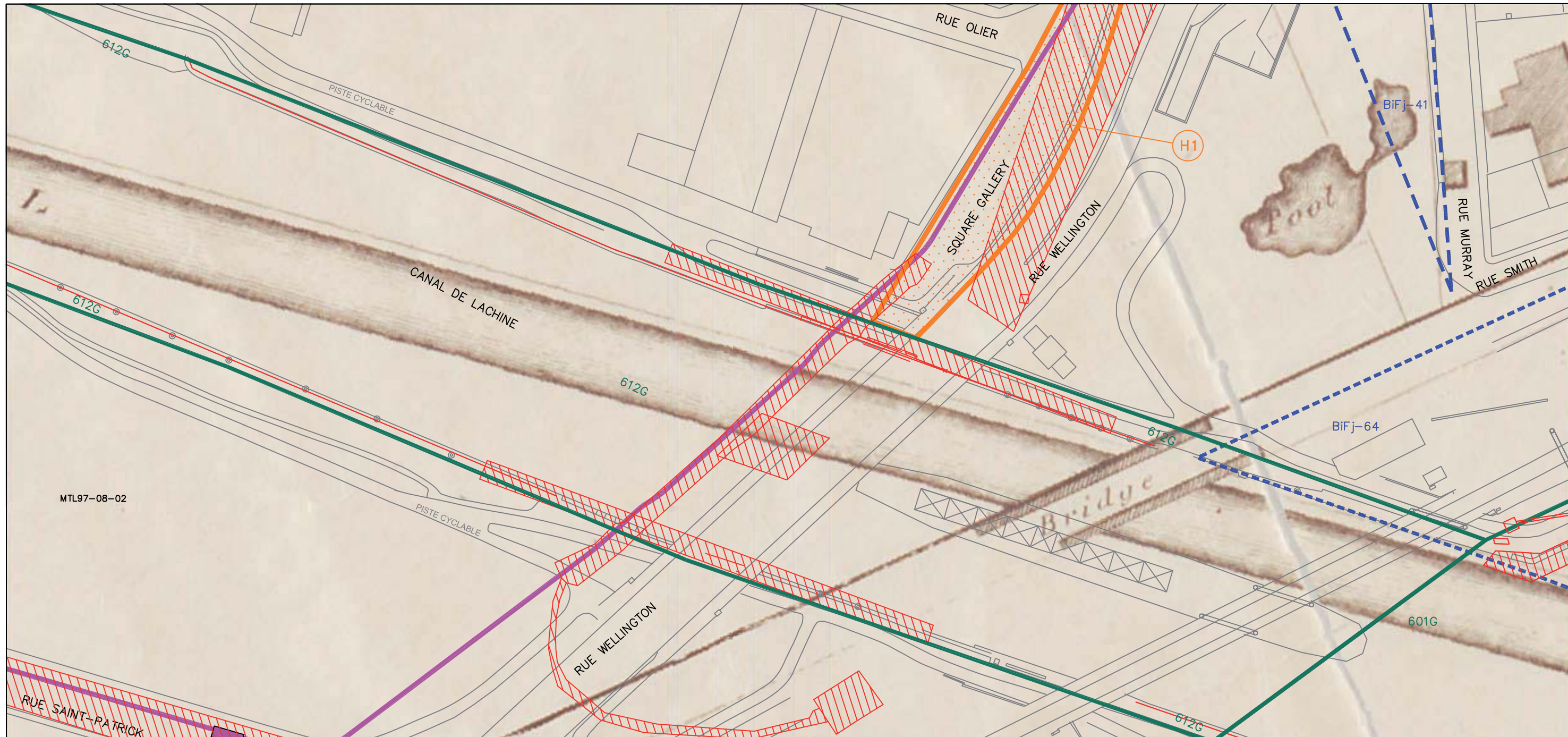
0 10 20 m
MTM, fuseau 8, NAD83

Feuillet 2b



Mai 2013








Cette légende regroupe tous les éléments susceptibles de se trouver sur un feuillet ou un autre de cette série de plans. Il se peut donc qu'un ou plusieurs éléments de la légende ne soient pas présents sur un feuillet donné.



Dérivation archéologique






-  Zone à potentiel archéologique historique
-  Numéro de zone

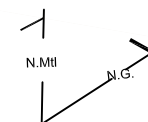
Données archéologiques connues

-  Intervention antérieure
-  Site archéologique recensé, limite évaluée
-  Site archéologique recensé, limite à évaluer
-  Code Borden
-  Site et code de Parcs Canada

MTL97-08-02 Code temporaire d'intervention archéologique

Composantes du projet

-  Zone d'étude
-  Circuit 3198 à 315 kV
-  Circuit 3199 à 315 kV
-  Baie de jonction (circuit 3198)
-  Baie de jonction (circuit 3199)



RECONSTRUCTION DU POSTE DE LORIMIER À
315-25 kV ET LIGNES SOUTERRAINES À
315 kV

ÉTUDE DE POTENTIEL ARCHÉOLOGIQUE

SUPERPOSITION DU PLAN D'ADAMS DE
1825 SUR LE PLAN ACTUEL

Sources :
Plan : Ville de Montréal, feuillet no 31he3936_carto.dwg
Données de projet : Hydro-Québec, 29 novembre 2012
Archéologie : Informations Ville de Montréal et étude par Ethnoscop, 2012
Fichier : 7266_et_005_Annexe A-superposition_130510.dwg

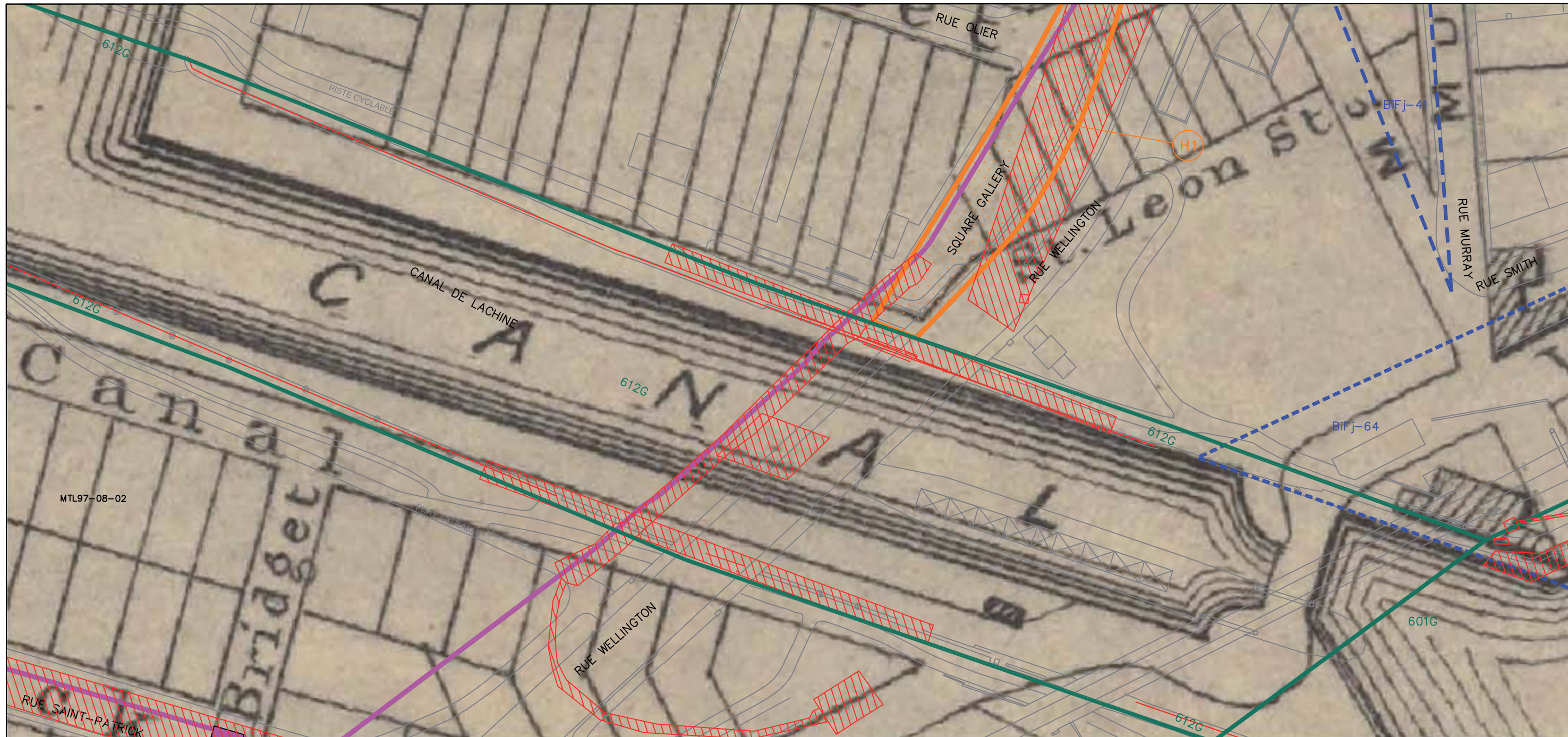
0 10 20 m
MTM, fuseau 8, NAD83

Feuillet 2c



Mai 2013








Cette légende regroupe tous les éléments susceptibles de se trouver sur un feuillet ou un autre de cette série de plans.
Il se peut donc qu'un ou plusieurs éléments de la légende ne soient pas présents sur un feuillet donné.



Dérivation archéologique






-  Zone à potentiel archéologique historique
-  Numéro de zone

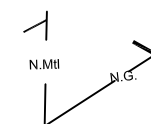
Données archéologiques connues

-  Intervention antérieure
-  Site archéologique recensé, limite évaluée
-  Site archéologique recensé, limite à évaluer
-  BIFj-68 Code Borden
-  601G Site et code de Parcs Canada

MTL97-08-02 Code temporaire d'intervention archéologique

Composantes du projet

-  Zone d'étude
-  Circuit 3198 à 315 kV
-  Circuit 3199 à 315 kV
-  Baie de jonction (circuit 3198)
-  Baie de jonction (circuit 3199)



RECONSTRUCTION DU POSTE DE LORIMIER À
315-25 kV ET LIGNES SOUTERRAINES À
315 kV

ÉTUDE DE POTENTIEL ARCHÉOLOGIQUE

SUPERPOSITION DU PLAN DE CANE DE
1846 SUR LE PLAN ACTUEL

Sources :
Plan : Ville de Montréal, feuillet no 31he3936_carto.dwg
Données de projet : Hydro-Québec, 29 novembre 2012
Archéologie : Informations Ville de Montréal et étude par Ethnoscop, 2012
Fichier : 7266_et_005_Annexe A-superposition_130510.dwg

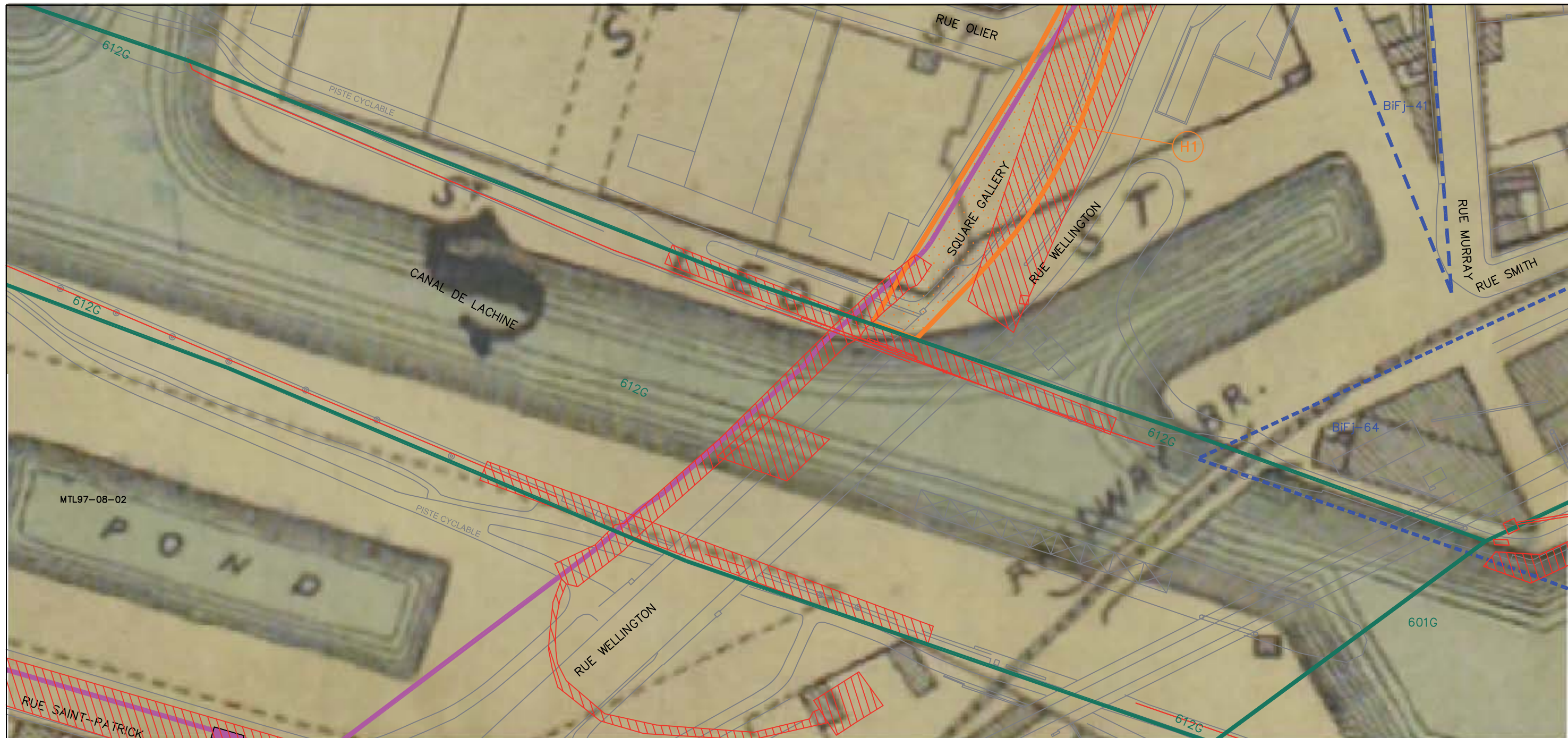
0 10 20 m
MTM, fuseau 8, NAD83

Feuillet 2d



Mai 2013








Cette légende regroupe tous les éléments susceptibles de se trouver sur un feuillet ou un autre de cette série de plans.
Il se peut donc qu'un ou plusieurs éléments de la légende ne soient pas présents sur un feuillet donné.



Dérivation archéologique






-  Zone à potentiel archéologique historique
-  Numéro de zone

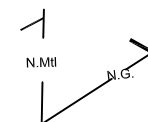
Données archéologiques connues

-  Intervention antérieure
-  Site archéologique recensé, limite évaluée
-  Site archéologique recensé, limite à évaluer
-  BIFj-68 Code Borden
-  601G Site et code de Parcs Canada

MTL97-08-02 Code temporaire d'intervention archéologique

Composantes du projet

-  Zone d'étude
-  Circuit 3198 à 315 kV
-  Circuit 3199 à 315 kV
-  Baie de jonction (circuit 3198)
-  Baie de jonction (circuit 3199)



RECONSTRUCTION DU POSTE DE LORIMIER À
315-25 kV ET LIGNES SOUTERRAINES À
315 kV
ÉTUDE DE POTENTIEL ARCHÉOLOGIQUE

**SUPERPOSITION DU PLAN DE PLUNKETT ET
BRADY DE 1872 SUR LE PLAN ACTUEL**

Sources :
Plan : Ville de Montréal, feuillet no 31he3936_carto.dwg
Données de projet : Hydro-Québec, 29 novembre 2012
Archéologie : Informations Ville de Montréal et étude par Ethnoscop, 2012
Fichier : 7266_et_005_Annexe A-superposition_130510.dwg

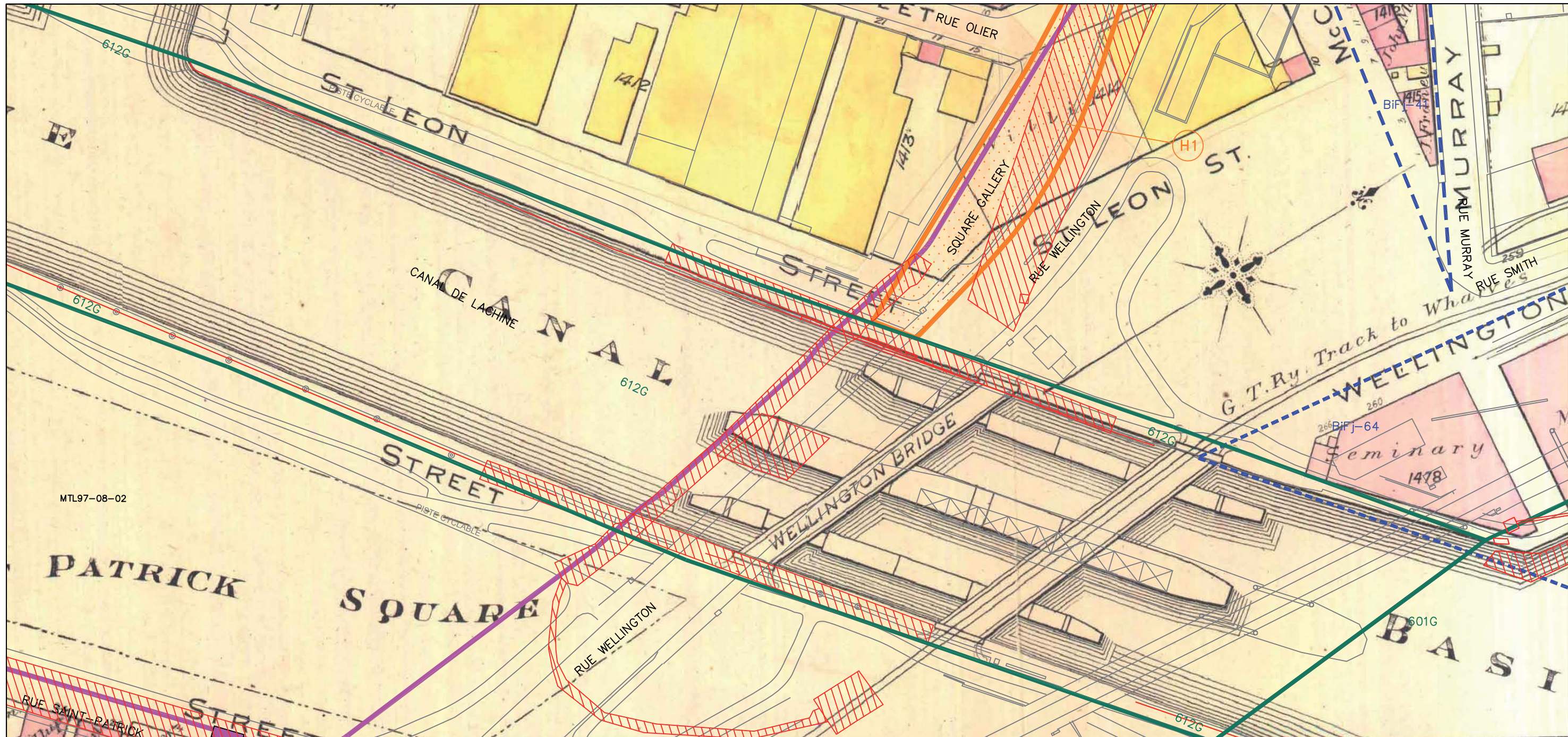
0 10 20 m
MTM, fuseau 8, NAD83

Feuillet 2e



Mai 2013








Cette légende regroupe tous les éléments susceptibles de se trouver sur un feuillet ou un autre de cette série de plans.
Il se peut donc qu'un ou plusieurs éléments de la légende ne soient pas présents sur un feuillet donné.



Dérivation archéologique






-  Zone à potentiel archéologique historique
-  Numéro de zone

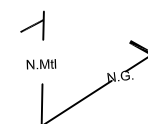
Données archéologiques connues

-  Intervention antérieure
-  Site archéologique recensé, limite évaluée
-  Site archéologique recensé, limite à évaluer
-  Bifj-68 Code Borden
-  601G Site et code de Parcs Canada

MTL97-08-02 Code temporaire d'intervention archéologique

Composantes du projet

-  Zone d'étude
-  Circuit 3198 à 315 kV
-  Circuit 3199 à 315 kV
-  Baie de jonction (circuit 3198)
-  Baie de jonction (circuit 3199)



RECONSTRUCTION DU POSTE DE LORIMIER À 315-25 kV ET LIGNES SOUTERRAINES À 315 kV

ÉTUDE DE POTENTIEL ARCHÉOLOGIQUE

SUPERPOSITION DU PLAN DE GOAD DE 1890 SUR LE PLAN ACTUEL

Sources :
 Plan : Ville de Montréal, feuillet no 31he3936_carto.dwg
 Données de projet : Hydro-Québec, 29 novembre 2012
 Archéologie : Informations Ville de Montréal et étude par Ethnoscop, 2012
 Fichier : 7266_et_005_Annexe A-superposition_130510.dwg

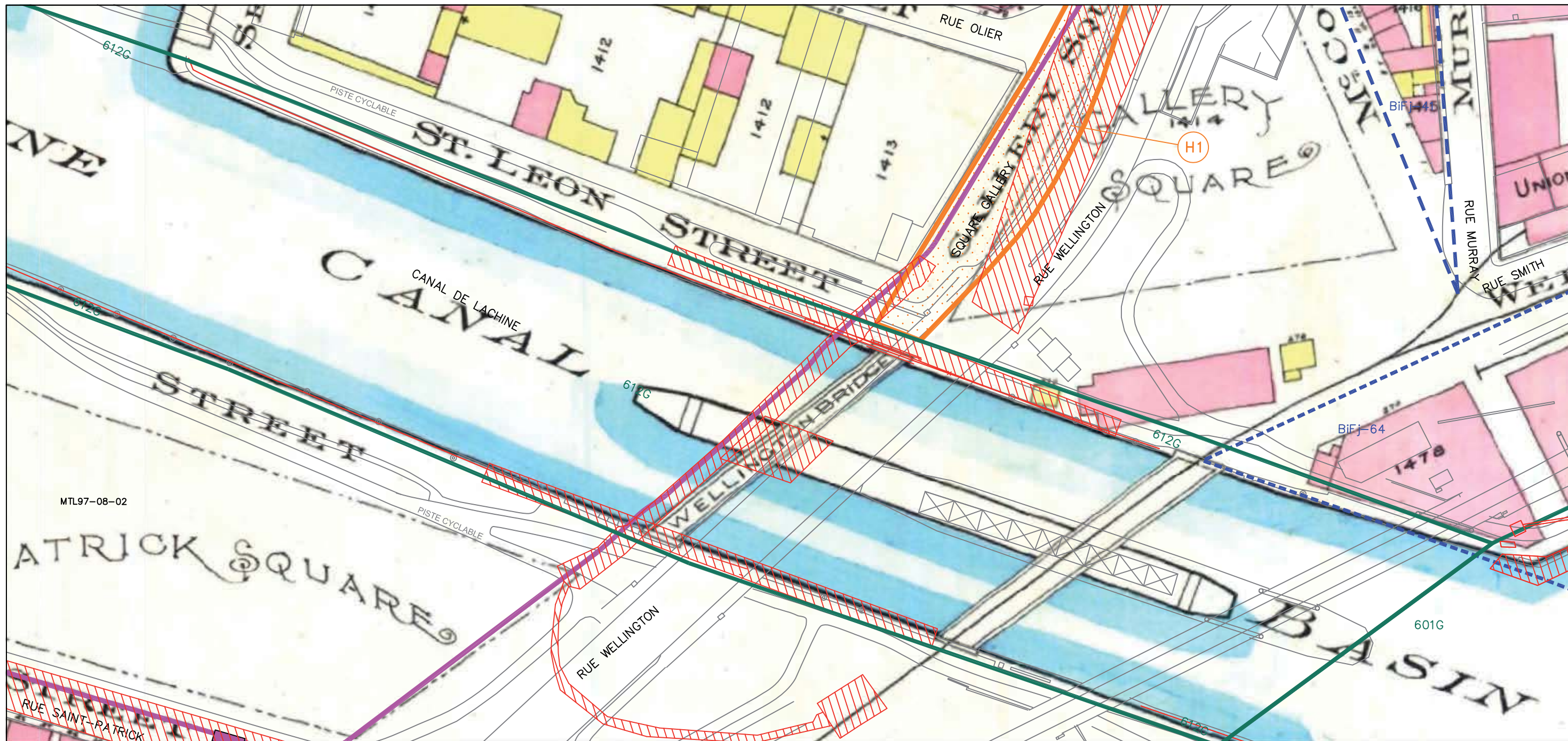
0 10 20 m
 MTM, fuseau 8, NAD83

Feuille 2f



Mai 2013








Cette légende regroupe tous les éléments susceptibles de se trouver sur un feuillet ou un autre de cette série de plans. Il se peut donc qu'un ou plusieurs éléments de la légende ne soient pas présents sur un feuillet donné.



Dérivation archéologique






-  Zone à potentiel archéologique historique
-  Numéro de zone

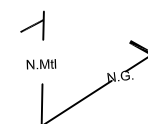
Données archéologiques connues

-  Intervention antérieure
-  Site archéologique recensé, limite évaluée
-  Site archéologique recensé, limite à évaluer
-  BiFj-68 Code Borden
-  601G Site et code de Parcs Canada

MTL97-08-02 Code temporaire d'intervention archéologique

Composantes du projet

-  Zone d'étude
-  Circuit 3198 à 315 kV
-  Circuit 3199 à 315 kV
-  Baie de jonction (circuit 3198)
-  Baie de jonction (circuit 3199)



RECONSTRUCTION DU POSTE DE LORIMIER À 315-25 kV ET LIGNES SOUTERRAINES À 315 kV

ÉTUDE DE POTENTIEL ARCHÉOLOGIQUE

SUPERPOSITION DU PLAN DE GOAD DE 1912 SUR LE PLAN ACTUEL

Sources :
 Plan : Ville de Montréal, feuillet no 31he3936_carto.dwg
 Données de projet : Hydro-Québec, 29 novembre 2012
 Archéologie : Informations Ville de Montréal et étude par Ethnoscop, 2012
 Fichier : 7266_et_005_Annexe A-superposition_130510.dwg

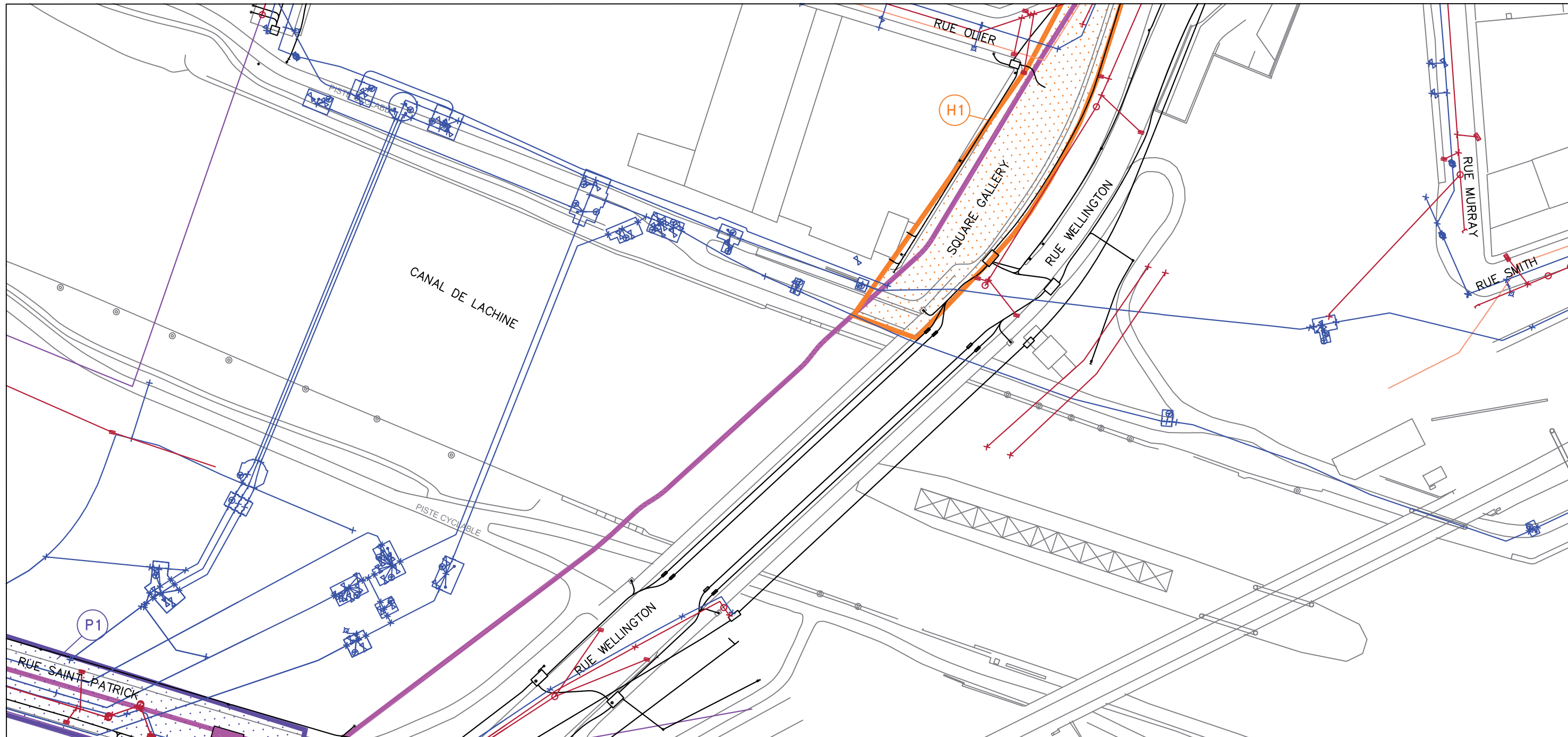
0 10 20 m
 MTM, fuseau 8, NAD83

Feuille 2g








Mai 2013








Cette légende regroupe tous les éléments susceptibles de se trouver sur un feuillet ou un autre de cette série de plans. Il se peut donc qu'un ou plusieurs éléments de la légende ne soient pas présents sur un feuillet donné.








Dérivation archéologique

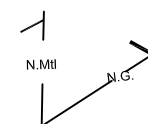
-  Zone à potentiel archéologique préhistorique
-  Numéro de zone
-  Aire d'intervention préhistorique
-  Zone à potentiel archéologique historique
-  Numéro de zone
-  Aire d'intervention historique
-  Tranchée proposée

Composantes du projet

-  Zone d'étude
-  Circuit 3198 à 315 kV
-  Circuit 3199 à 315 kV
-  Baie de jonction (circuit 3198)
-  Baie de jonction (circuit 3199)

Services publics

-  Électricité
-  Aqueduc
-  Égouts
-  Gaz
-  Téléphonie et puits d'accès



RECONSTRUCTION DU POSTE DE LORIMIER À
315-25 kV ET LIGNES SOUTERRAINES À
315 kV

ÉTUDE DE POTENTIAL ARCHÉOLOGIQUE

STRATÉGIE D'INTERVENTION ARCHÉOLOGIQUE

Sources :

Plan : Ville de Montréal, feuillet no 31he3936_carto.dwg
Données de projet : Hydro-Québec, 29 novembre 2012

Archéologie : Informations Ville de Montréal et étude par Ethnoscop, 2012
Fichier : 7266_et_005_Annexe A-strategie_130510.dwg

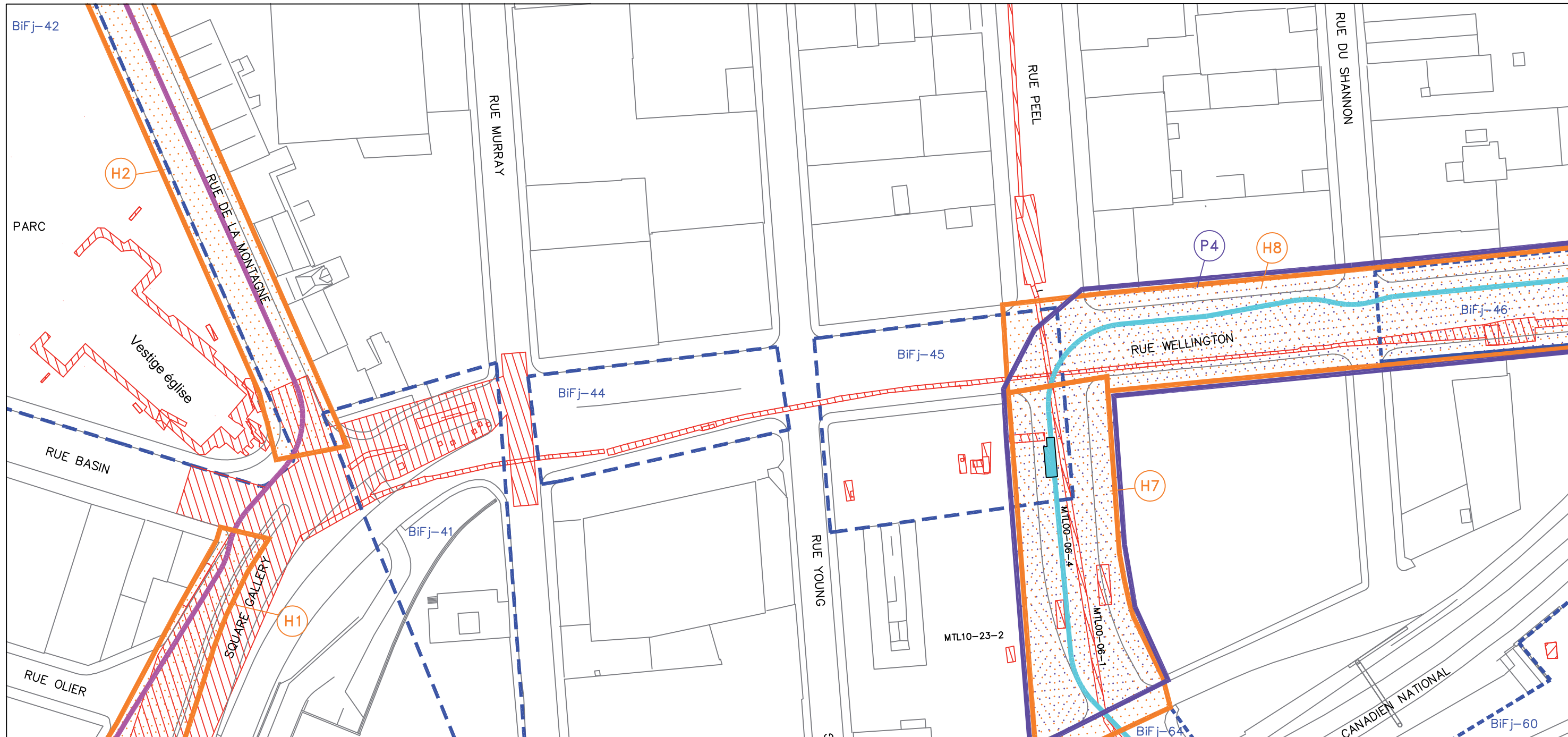
0 10 20 m
MTM, fuseau 8, NAD83

Feuillet 2h

Mai 2013



Cette légende regroupe tous les éléments susceptibles de se trouver sur un feuillet ou un autre de cette série de plans.
Il se peut donc qu'un ou plusieurs éléments de la légende ne soient pas présents sur un feuillet donné.



Dérivation archéologique

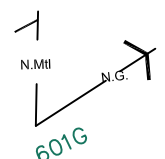
- Zone à potentiel archéologique préhistorique
- Numéro de zone
- Zone à potentiel archéologique historique
- Numéro de zone

Données archéologiques connues

- Intervention antérieure
- Site archéologique recensé, limite évaluée
- Site archéologique recensé, limite à évaluer
- Code Borden
- Site et code de Parcs Canada
- Code temporaire d'intervention archéologique
- Biens culturels

Composantes du projet

- Zone d'étude
- Circuit 3198 à 315 kV
- Circuit 3199 à 315 kV
- Baie de jonction (circuit 3198)
- Baie de jonction (circuit 3199)



RECONSTRUCTION DU POSTE DE LORIMIER À 315-25 kV ET LIGNES SOUTERRAINES À 315 kV
ÉTUDE DE POTENTIAL ARCHÉOLOGIQUE
ZONES À POTENTIAL PRÉHISTORIQUE ET HISTORIQUE ET BIENS CULTURELS

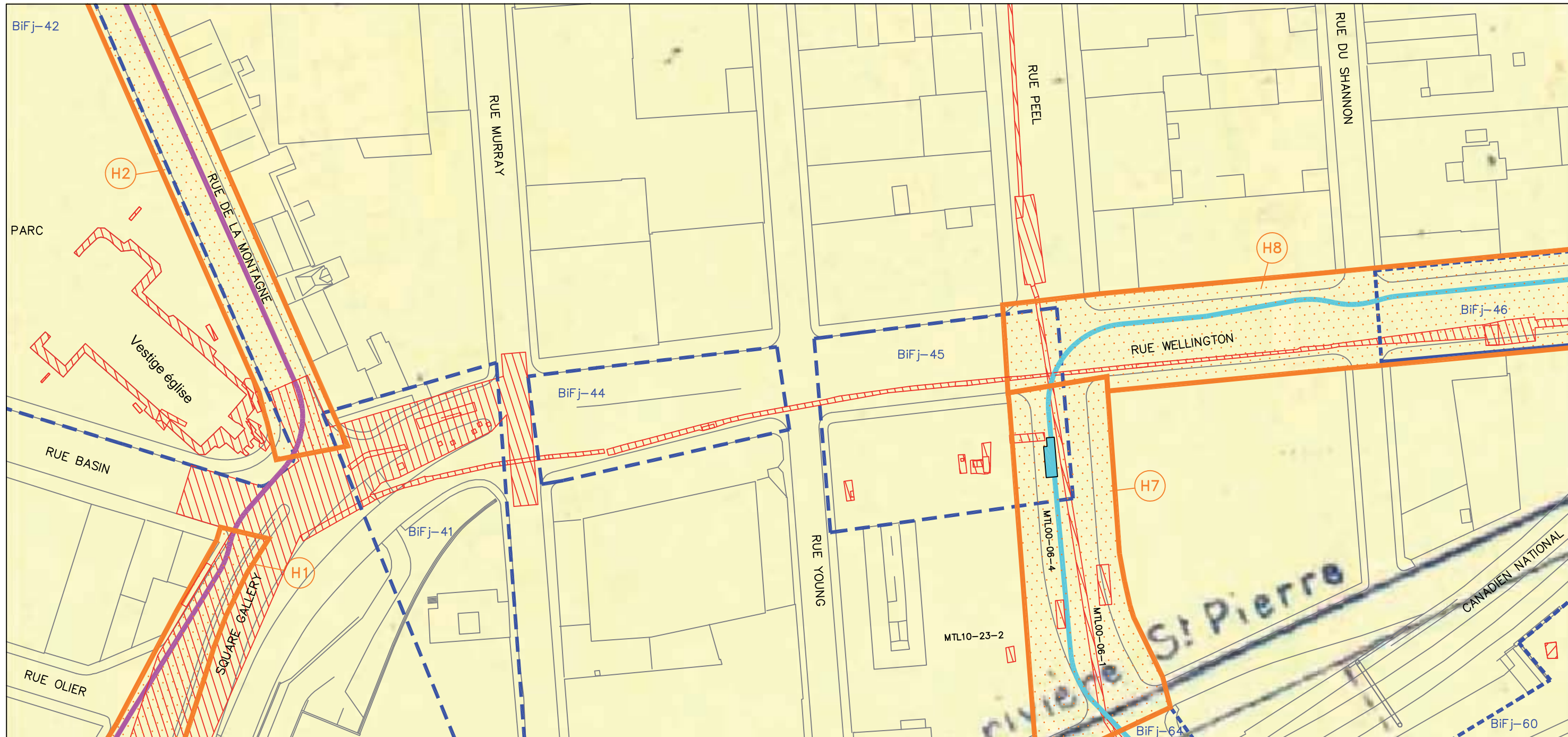
Sources :
 Plan : Ville de Montréal, feuillets nos 31he3936 et 4036_carto.dwg
 Données de projet : Hydro-Québec, 29 novembre 2012
 Archéologie : Informations Ville de Montréal et étude par Ethnoscop, 2012
 Fichier : 7266_et_005_Annexe A-potentiel_130510.dwg

0 10 20 m
 MTM, fuseau 8, NAD83

Mai 2013









Cette légende regroupe tous les éléments susceptibles de se trouver sur un feuillet ou un autre de cette série de plan. Il se peut donc qu'un ou plusieurs éléments de la légende ne soient pas présent sur un feuillet donné.








Dérivation archéologique

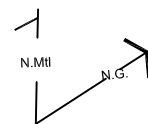
-  Numéro de zone
-  H1

Données archéologiques connues

-  Intervention antérieure
-  Site archéologique recensé, limite évaluée
-  Site archéologique recensé, limite à évaluer
-  BiFj-68 Code Borden
-  601G Site et code de Parcs Canada
-  MTL97-08-02 Code temporaire d'intervention archéologique

Composantes du projet

-  Zone d'étude
-  Circuit 3198 à 315 kV
-  Circuit 3199 à 315 kV
-  Baie de jonction (circuit 3198)
-  Baie de jonction (circuit 3199)



Cette légende regroupe tous les éléments susceptibles de se trouver sur un feuillet ou un autre de cette série de plans. Il se peut donc qu'un ou plusieurs éléments de la légende ne soient pas présents sur un feuillet donné.

RECONSTRUCTION DU POSTE DE LORIMIER À 315-25 kV ET LIGNES SOUTERRAINES À 315 kV

ÉTUDE DE POTENTIEL ARCHÉOLOGIQUE

SUPERPOSITION DU PLAN DE CHARLAND DE 1801 SUR LE PLAN ACTUEL

Sources :
 Plan : Ville de Montréal, feuillets nos 31he3936 et 4036_carto.dwg
 Données de projet : Hydro-Québec, 29 novembre 2012
 Archéologie : Informations Ville de Montréal et étude par Ethnoscop, 2012
 Fichier : 7266_et_005_Annexe A-superposition_130510.dwg

0 10 20 m
 MTM, fuseau 8, NAD83

Feuillet 3b

Mai 2013





Dérivation archéologique

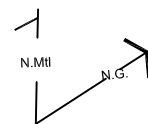
- Numéroté de zone
- H1

Données archéologiques connues

- Intervention antérieure
- Site archéologique recensé, limite évaluée
- Site archéologique recensé, limite à évaluer
- BiFj-68 Code Borden
- 601G Site et code de Parcs Canada
- MTL97-08-02 Code temporaire d'intervention archéologique

Composantes du projet

- Zone d'étude
- Circuit 3198 à 315 kV
- Circuit 3199 à 315 kV
- Baie de jonction (circuit 3198)
- Baie de jonction (circuit 3199)



Cette légende regroupe tous les éléments susceptibles de se trouver sur un feuillet ou un autre de cette série de plans. Il se peut donc qu'un ou plusieurs éléments de la légende ne soient pas présents sur un feuillet donné.

RECONSTRUCTION DU POSTE DE LORIMIER À 315-25 kV ET LIGNES SOUTERRAINES À 315 kV

ÉTUDE DE POTENTIEL ARCHÉOLOGIQUE

SUPERPOSITION DU PLAN D'ADAMS DE 1825 SUR LE PLAN ACTUEL

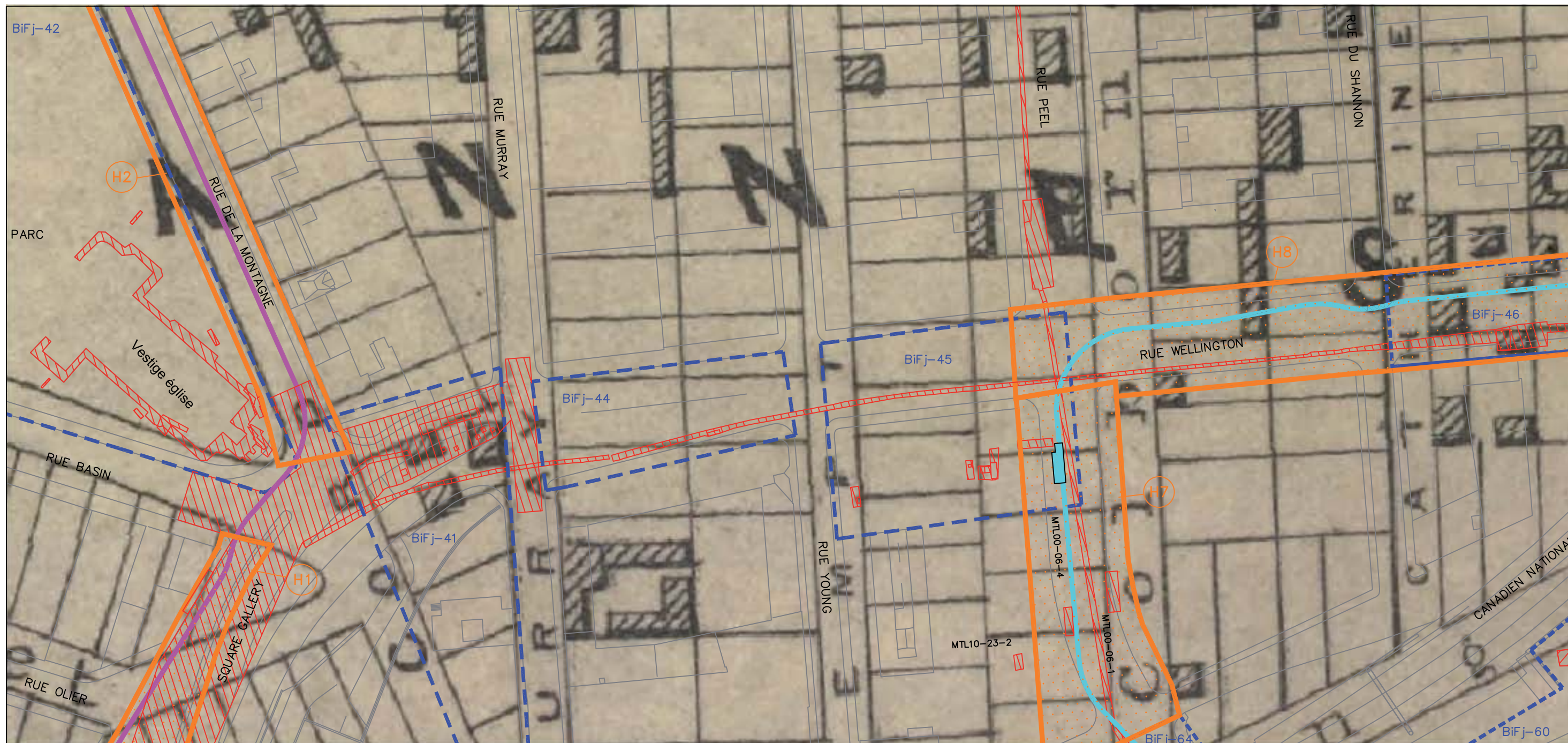
Sources :
 Plan : Ville de Montréal, feuillets nos 31he3936 et 4036_carto.dwg
 Données de projet : Hydro-Québec, 29 novembre 2012
 Archéologie : Informations Ville de Montréal et étude par Ethnoscop, 2012
 Fichier : 7266_et_005_Annexe A-superposition_130510.dwg

0 10 20 m
 MTM, fuseau 8, NAD83

Feuillet 3c

Mai 2013





Dérivation archéologique

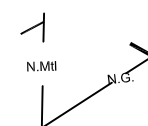
- Numéro de zone
- H1

Données archéologiques connues

- Intervention antérieure
- Site archéologique recensé, limite évaluée
- Site archéologique recensé, limite à évaluer
- Bifj-68 Code Borden
- 601G Site et code de Parcs Canada
- MTL97-08-02 Code temporaire d'intervention archéologique

Composantes du projet

- Zone d'étude
- Circuit 3198 à 315 kV
- Circuit 3199 à 315 kV
- Baie de jonction (circuit 3198)
- Baie de jonction (circuit 3199)



Cette légende regroupe tous les éléments susceptibles de se trouver sur un feuillet ou un autre de cette série de plans. Il se peut donc qu'un ou plusieurs éléments de la légende ne soient pas présents sur un feuillet donné.

RECONSTRUCTION DU POSTE DE LORIMIER À 315-25 kV ET LIGNES SOUTERRAINES À 315 kV
ÉTUDE DE POTENTIEL ARCHÉOLOGIQUE
SUPERPOSITION DU PLAN DE CANE DE 1846 SUR LE PLAN ACTUEL

Sources :
 Plan : Ville de Montréal, feuillets nos 31he3936 et 4036_carto.dwg
 Données de projet : Hydro-Québec, 29 novembre 2012
 Archéologie : Informations Ville de Montréal et étude par Ethnoscop, 2012
 Fichier : 7266_et_005_Annexe A-superposition_130510.dwg
 0 10 20 m
 MTM, fuseau 8, NAD83

Mai 2013

Feuillet 3d





Dérivation archéologique

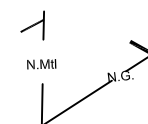
- Numéro de zone
- H1

Données archéologiques connues

- Intervention antérieure
- Site archéologique recensé, limite évaluée
- Site archéologique recensé, limite à évaluer
- BiFj-68 Code Borden
- 601G Site et code de Parcs Canada
- MTL97-08-02 Code temporaire d'intervention archéologique

Composantes du projet

- Zone d'étude
- Circuit 3198 à 315 kV
- Circuit 3199 à 315 kV
- Baie de jonction (circuit 3198)
- Baie de jonction (circuit 3199)



Cette légende regroupe tous les éléments susceptibles de se trouver sur un feuillet ou un autre de cette série de plans. Il se peut donc qu'un ou plusieurs éléments de la légende ne soient pas présents sur un feuillet donné.

RECONSTRUCTION DU POSTE DE LORIMIER À 315-25 kV ET LIGNES SOUTERRAINES À 315 kV

ÉTUDE DE POTENTIEL ARCHÉOLOGIQUE

SUPERPOSITION DU PLAN DE PLUNKETT ET BRADY DE 1872 SUR LE PLAN ACTUEL

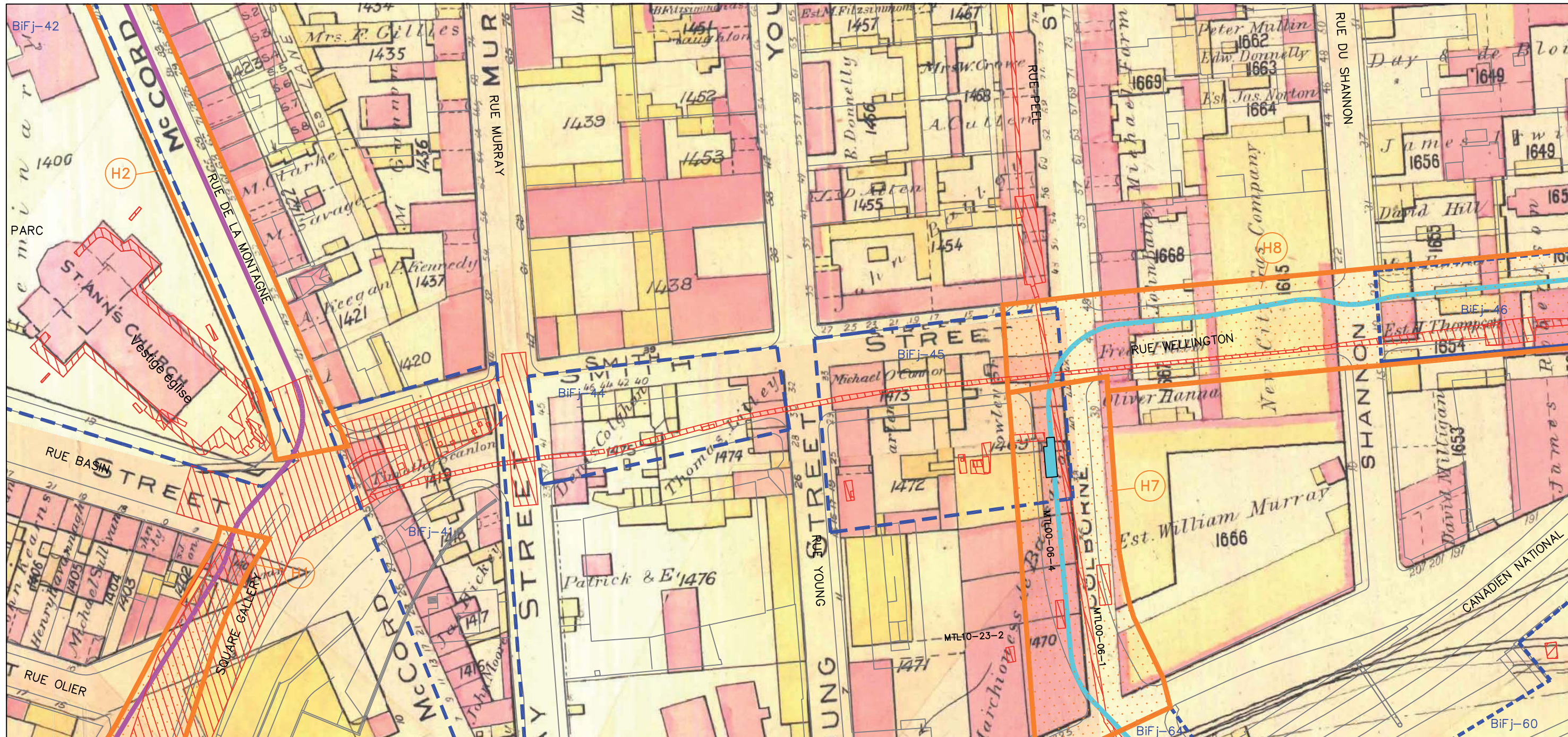
Sources :
 Plan : Ville de Montréal, feuillets nos 31he3936 et 4036_carto.dwg
 Données de projet : Hydro-Québec, 29 novembre 2012
 Archéologie : Informations Ville de Montréal et étude par Ethnoscop, 2012
 Fichier : 7266_et_005_Annexe A-superposition_130510.dwg

0 10 20 m
 MTM, fuseau 8, NAD83

Feuillet 3e

Mai 2013





Dérivation archéologique

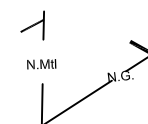
- Numéroté de zone
- H1

Données archéologiques connues

- Intervention antérieure
- Site archéologique recensé, limite évaluée
- Site archéologique recensé, limite à évaluer
- Bifj-68 Code Borden
- 601G Site et code de Parcs Canada
- MTL97-08-02 Code temporaire d'intervention archéologique

Composantes du projet

- Zone d'étude
- Circuit 3198 à 315 kV
- Circuit 3199 à 315 kV
- Baie de jonction (circuit 3198)
- Baie de jonction (circuit 3199)



Cette légende regroupe tous les éléments susceptibles de se trouver sur un feuillet ou un autre de cette série de plans. Il se peut donc qu'un ou plusieurs éléments de la légende ne soient pas présents sur un feuillet donné.

RECONSTRUCTION DU POSTE DE LORIMIER À 315-25 KV ET LIGNES SOUTERRAINES À 315 KV

ÉTUDE DE POTENTIEL ARCHÉOLOGIQUE

SUPERPOSITION DU PLAN DE GOAD DE 1890 SUR LE PLAN ACTUEL

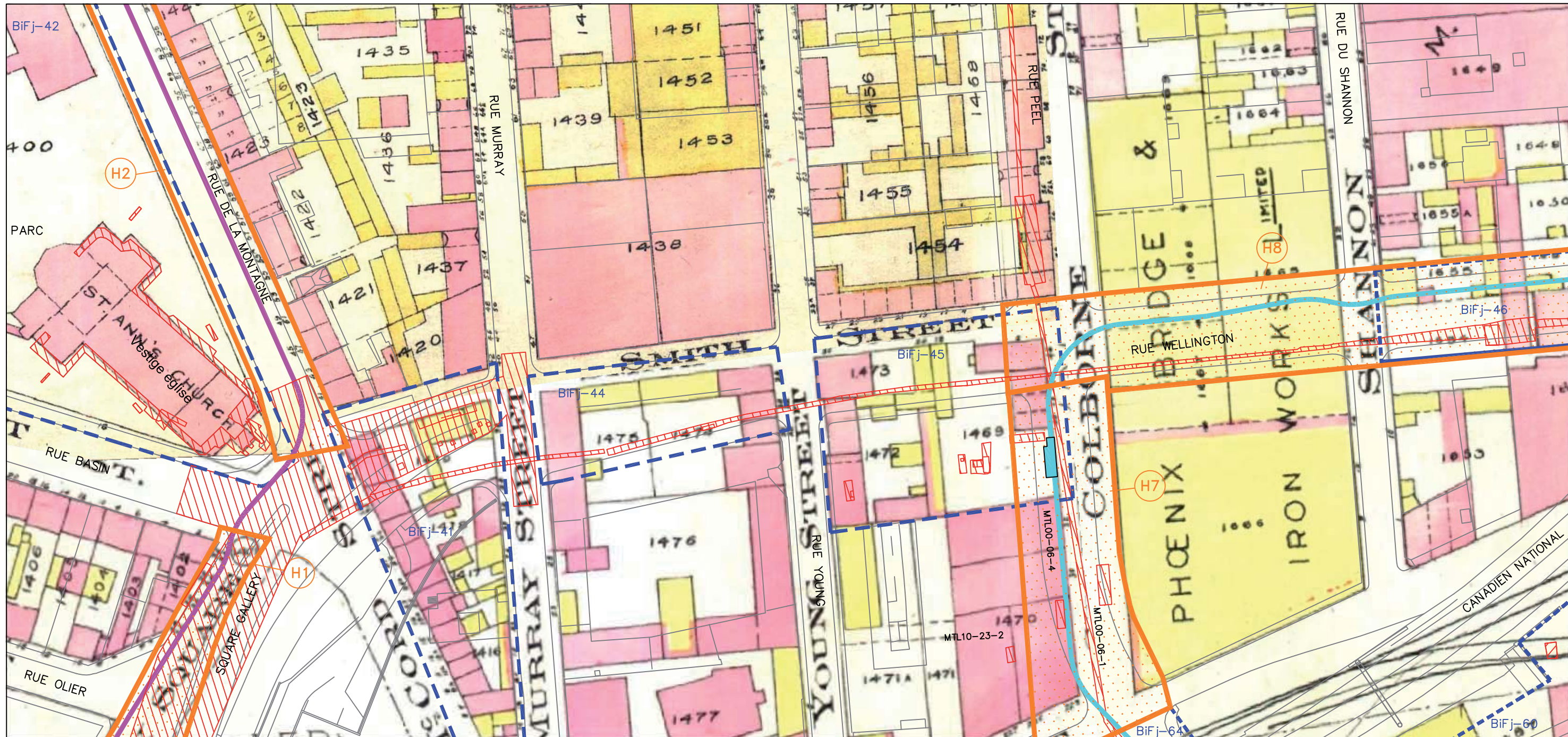
Sources :
 Plan : Ville de Montréal, feuillets nos 31he3936 et 4036_carto.dwg
 Données de projet : Hydro-Québec, 29 novembre 2012
 Archéologie : Informations Ville de Montréal et étude par Ethnoscop, 2012
 Fichier : 7266_et_005_Annexe A-superposition_130510.dwg

0 10 20 m
 MTM, fuseau 8, NAD83

Feuillet 3f

Mai 2013





Dérivation archéologique

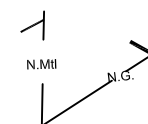
- Numéro de zone
- H1

Données archéologiques connues

- Intervention antérieure
- Site archéologique recensé, limite évaluée
- Site archéologique recensé, limite à évaluer
- Bifj-68 Code Borden
- 601G Site et code de Parcs Canada
- MTL97-08-02 Code temporaire d'intervention archéologique

Composantes du projet

- Zone d'étude
- Circuit 3198 à 315 kV
- Circuit 3199 à 315 kV
- Baie de jonction (circuit 3198)
- Baie de jonction (circuit 3199)



RECONSTRUCTION DU POSTE DE LORIMIER À 315-25 kV ET LIGNES SOUTERRAINES À 315 kV

ÉTUDE DE POTENTIEL ARCHÉOLOGIQUE

SUPERPOSITION DU PLAN DE GOAD DE 1912 SUR LE PLAN ACTUEL

Sources :
 Plan : Ville de Montréal, feuillets nos 31he3936 et 4036_carto.dwg
 Données de projet : Hydro-Québec, 29 novembre 2012
 Archéologie : Informations Ville de Montréal et étude par Ethnoscop, 2012
 Fichier : 7266_et_005_Annexe A-superposition_130510.dwg

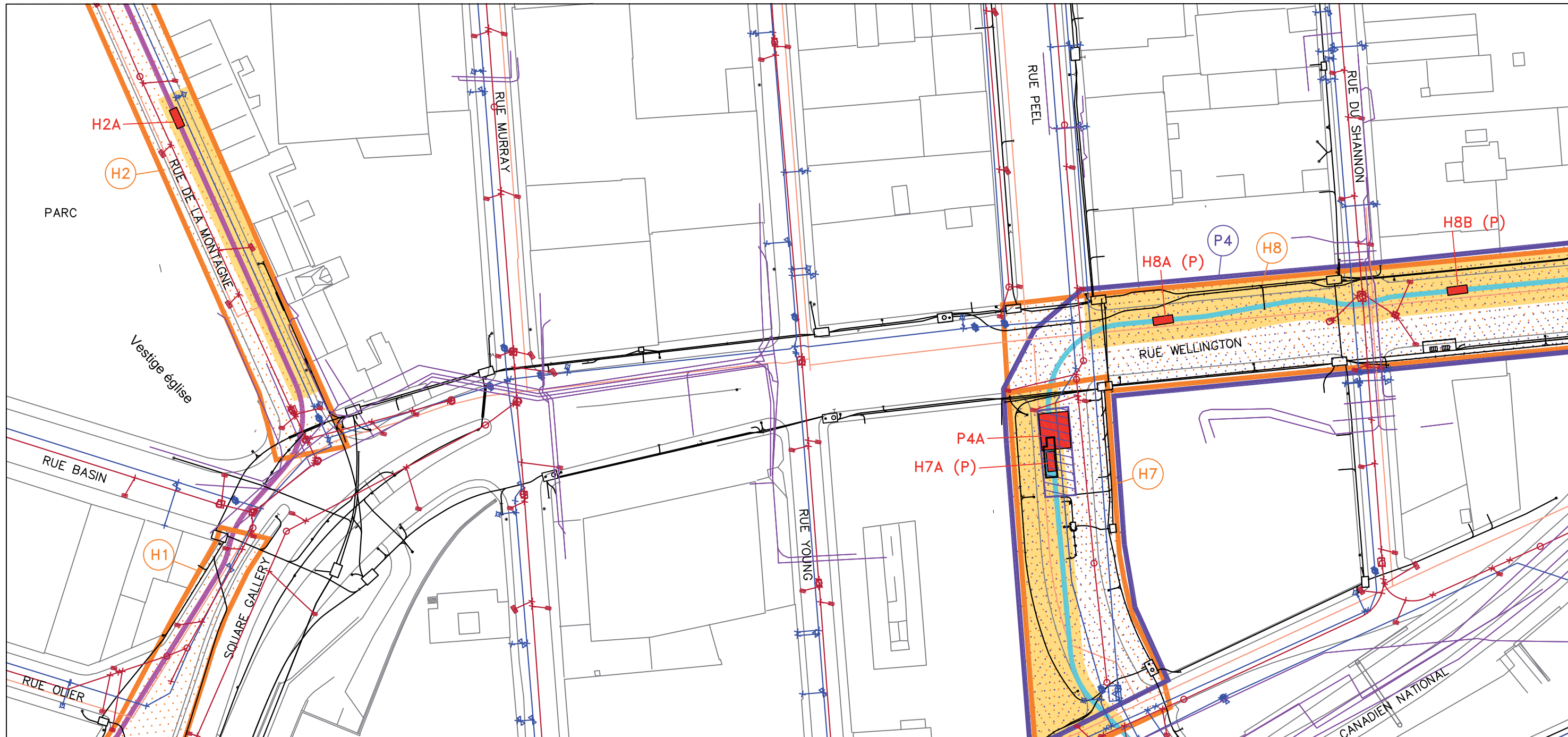
0 10 20 m
 MTM, fuseau 8, NAD83

Feuillet 3g








Mai 2013








Cette légende regroupe tous les éléments susceptibles de se trouver sur un feuillet ou un autre de cette série de plans. Il se peut donc qu'un ou plusieurs éléments de la légende ne soient pas présents sur un feuillet donné.








Dérivation archéologique

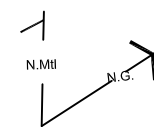
-  Zone à potentiel archéologique préhistorique
-  Numéro de zone
-  Aire d'intervention préhistorique
-  Zone à potentiel archéologique historique
-  Numéro de zone
-  Aire d'intervention historique
-  Tranchée proposée

Composantes du projet

-  Zone d'étude
-  Circuit 3198 à 315 kV
-  Circuit 3199 à 315 kV
-  Baie de jonction (circuit 3198)
-  Baie de jonction (circuit 3199)

Services publics

-  Électricité
-  Aqueduc
-  Égouts
-  Gaz
-  Téléphonie et puits d'accès



RECONSTRUCTION DU POSTE DE LORIMIER À
315-25 kV ET LIGNES SOUTERRAINES À
315 kV

ÉTUDE DE POTENTIAL ARCHÉOLOGIQUE

STRATÉGIE D'INTERVENTION ARCHÉOLOGIQUE

Sources :
Plan : Ville de Montréal, feuillets nos 31he3936 et 4036_carto.dwg
Données de projet : Hydro-Québec, 29 novembre 2012
Archéologie : Informations Ville de Montréal et étude par Ethnoscop, 2012
Fichier : 7266_et_005_Annexe A-strategie_130510.dwg

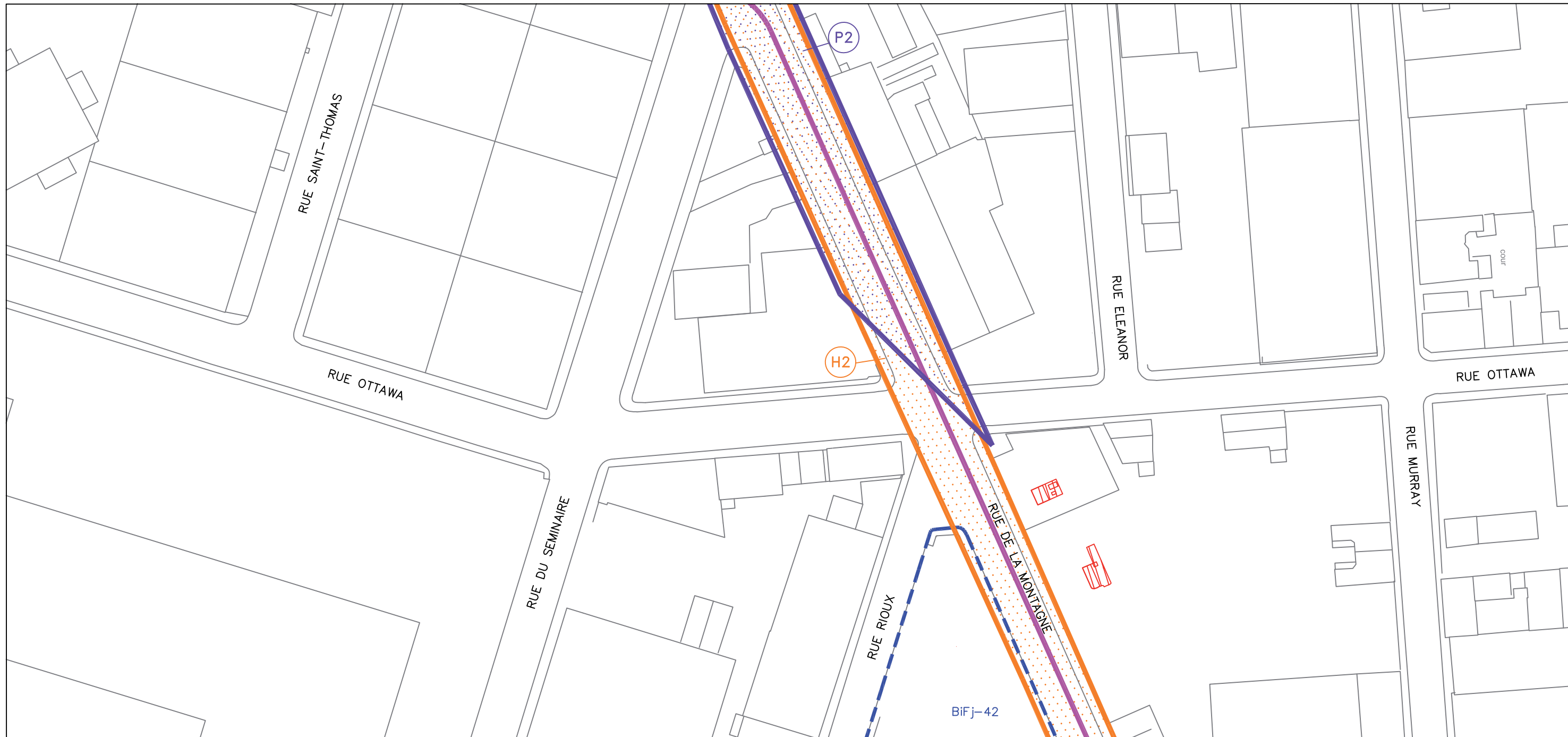
0 10 20 m
MTM, fuseau 8, NAD83

Feuille 3h

Mai 2013



Cette légende regroupe tous les éléments susceptibles de se trouver sur un feuillet ou un autre de cette série de plans. Il se peut donc qu'un ou plusieurs éléments de la légende ne soient pas présents sur un feuillet donné.



Dérivation archéologique

- Zone à potentiel archéologique préhistorique
- Numéro de zone
- Zone à potentiel archéologique historique
- Numéro de zone

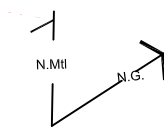
Données archéologiques connues

- Intervention antérieure
- Site archéologique recensé, limite évaluée
- Site archéologique recensé, limite à évaluer
- Bifj-68 Code Borden
- 601G Site et code de Parcs Canada
- MTL97-08-02 Code temporaire d'intervention archéologique
- Biens culturels

Composantes du projet

- Zone d'étude
- Circuit 3198 à 315 kV
- Circuit 3199 à 315 kV
- Baie de jonction (circuit 3198)
- Baie de jonction (circuit 3199)

Cette légende regroupe tous les éléments susceptibles de se trouver sur un feuillet ou un autre de cette série de plan. Il se peut donc qu'un ou plusieurs éléments de la légende ne soient pas présent sur un feuillet donné.



RECONSTRUCTION DU POSTE DE LORIMIER À 315-25 kV ET LIGNES SOUTERRAINES À 315 kV

ÉTUDE DE POTENTIAL ARCHÉOLOGIQUE

ZONES À POTENTIAL PRÉHISTORIQUE ET HISTORIQUE ET BIENS CULTURELS

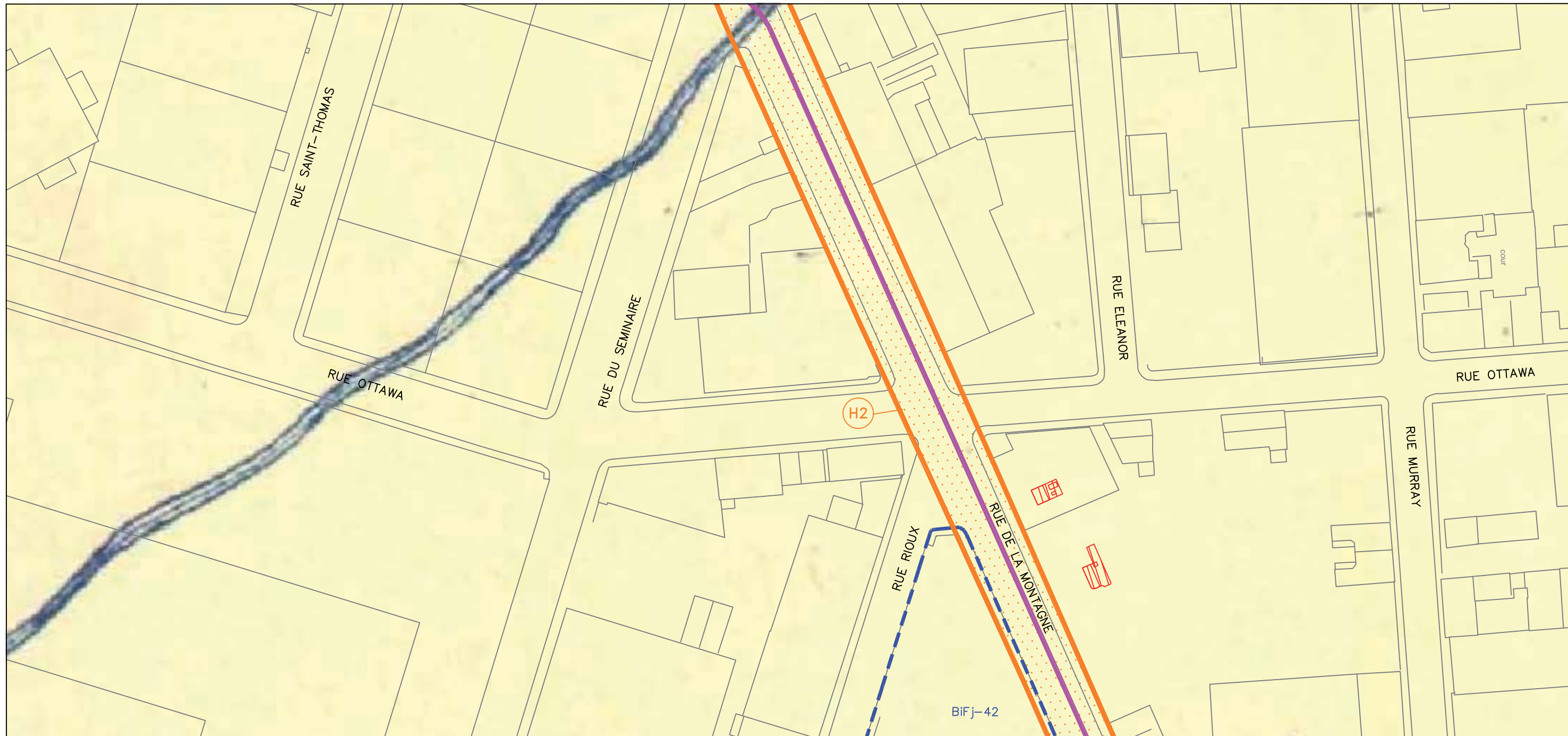
Sources :
 Plan : Ville de Montréal, feuillets nos 31he3935 et 3936_carto.dwg
 Données de projet : Hydro-Québec, 29 novembre 2012
 Archéologie : Informations Ville de Montréal et étude par Ethnoscop, 2012
 Fichier : 7266_et_005_Annexe A-potentiel_130510.dwg

0 10 20 m
 MTM, fuseau 8, NAD83



Mai 2013

Feuillet 4a
















Dérivation archéologique

-  Zone à potentiel archéologique historique
-  Numéro de zone

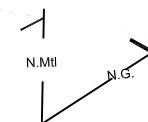
Données archéologiques connues

-  Intervention antérieure
-  Site archéologique recensé, limite évaluée
-  Site archéologique recensé, limite à évaluer
-  Code Borden
-  Site et code de Parcs Canada
-  Code temporaire d'intervention archéologique

Composantes du projet

-  Zone d'étude
-  Circuit 3198 à 315 kV
-  Circuit 3199 à 315 kV
-  Baie de jonction (circuit 3198)
-  Baie de jonction (circuit 3199)

Cette légende regroupe tous les éléments susceptibles de se trouver sur un feuillet ou un autre de cette série de plans. Il se peut donc qu'un ou plusieurs éléments de la légende ne soient pas présents sur un feuillet donné.



RECONSTRUCTION DU POSTE DE LORIMIER À 315-25 kV ET LIGNES SOUTERRAINES À 315 kV

ÉTUDE DE POTENTIEL ARCHÉOLOGIQUE

SUPERPOSITION DU PLAN DE CHARLAND DE 1801 SUR LE PLAN ACTUEL

Sources :
 Plan : Ville de Montréal, feuillets nos 31he3935 et 3936_carto.dwg
 Données de projet : Hydro-Québec, 29 novembre 2012
 Archéologie : Informations Ville de Montréal et étude par Ethnoscop, 2012
 Fichier : 7266_et_005_Annexe A-superposition_130510.dwg

0 10 20 m
 MTM, fuseau 8, NAD83



Feuillet 4b

Mai 2013
















Dérivation archéologique

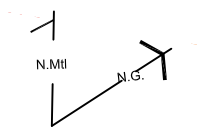
-  Zone à potentiel archéologique historique
-  Numéro de zone

Données archéologiques connues

-  Intervention antérieure
-  Site archéologique recensé, limite évaluée
-  Site archéologique recensé, limite à évaluer
-  Code Borden
-  Site et code de Parcs Canada
-  Code temporaire d'intervention archéologique

Composantes du projet

-  Zone d'étude
-  Circuit 3198 à 315 kV
-  Circuit 3199 à 315 kV
-  Baie de jonction (circuit 3198)
-  Baie de jonction (circuit 3199)



Cette légende regroupe tous les éléments susceptibles de se trouver sur un feuillet ou un autre de cette série de plans. Il se peut donc qu'un ou plusieurs éléments de la légende ne soient pas présents sur un feuillet donné.

RECONSTRUCTION DU POSTE DE LORIMIER À 315-25 kV ET LIGNES SOUTERRAINES À 315 kV

ÉTUDE DE POTENTIEL ARCHÉOLOGIQUE

SUPERPOSITION DU PLAN D'ADAMS DE 1825 SUR LE PLAN ACTUEL

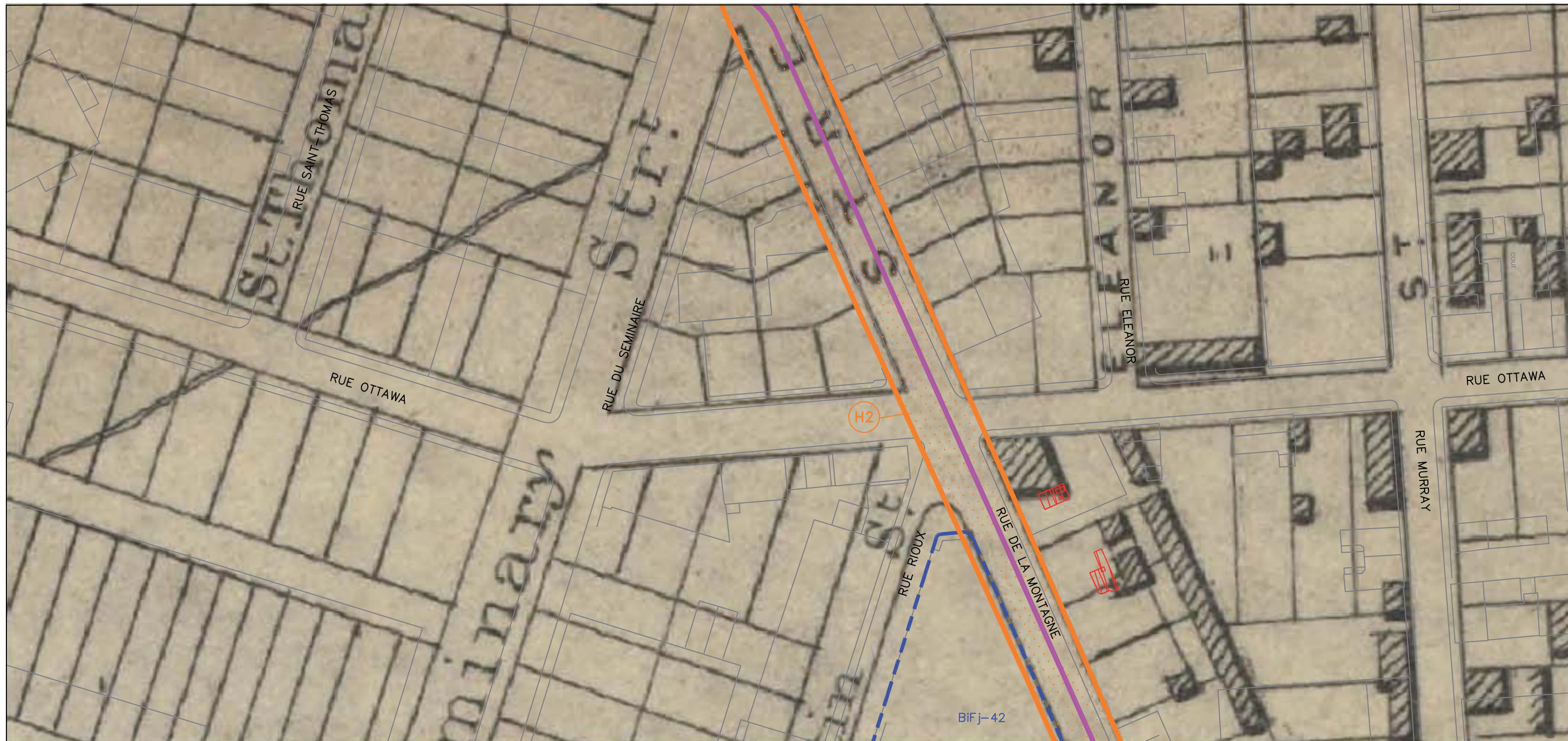
Sources :
 Plan : Ville de Montréal, feuillets nos 31he3935 et 3936_carto.dwg
 Données de projet : Hydro-Québec, 29 novembre 2012
 Archéologie : Informations Ville de Montréal et étude par Ethnoscop, 2012
 Fichier : 7266_et_005_Annexe A-superposition_130510.dwg

0 10 20 m
 MTM, fuseau 8, NAD83



Feuillet 4c

Mai 2013
















Dérivation archéologique

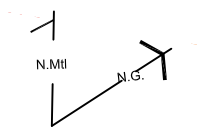
-  Zone à potentiel archéologique historique
-  Numéro de zone

Données archéologiques connues

-  Intervention antérieure
-  Site archéologique recensé, limite évaluée
-  Site archéologique recensé, limite à évaluer
-  Bifj-68 Code Borden
-  601G Site et code de Parcs Canada
-  MTL97-08-02 Code temporaire d'intervention archéologique

Composantes du projet

-  Zone d'étude
-  Circuit 3198 à 315 kV
-  Circuit 3199 à 315 kV
-  Baie de jonction (circuit 3198)
-  Baie de jonction (circuit 3199)



Cette légende regroupe tous les éléments susceptibles de se trouver sur un feuillet ou un autre de cette série de plans. Il se peut donc qu'un ou plusieurs éléments de la légende ne soient pas présents sur un feuillet donné.

RECONSTRUCTION DU POSTE DE LORIMIER À 315-25 kV ET LIGNES SOUTERRAINES À 315 kV

ÉTUDE DE POTENTIEL ARCHÉOLOGIQUE

SUPERPOSITION DU PLAN DE CANE DE 1846 SUR LE PLAN ACTUEL

Sources :
 Plan : Ville de Montréal, feuillets nos 31he3935 et 3936_carto.dwg
 Données de projet : Hydro-Québec, 29 novembre 2012
 Archéologie : Informations Ville de Montréal et étude par Ethnoscop, 2012
 Fichier : 7266_et_005_Annexe A-superposition_130510.dwg

0 10 20 m
 MTM, fuseau 8, NAD83



Feuillet 4d

Mai 2013
















Dérivation archéologique

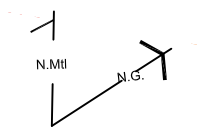
-  Zone à potentiel archéologique historique
-  Numéro de zone

Données archéologiques connues

-  Intervention antérieure
-  Site archéologique recensé, limite évaluée
-  Site archéologique recensé, limite à évaluer
-  Bifj-68 Code Borden
-  601G Site et code de Parcs Canada
-  MTL97-08-02 Code temporaire d'intervention archéologique

Composantes du projet

-  Zone d'étude
-  Circuit 3198 à 315 kV
-  Circuit 3199 à 315 kV
-  Baie de jonction (circuit 3198)
-  Baie de jonction (circuit 3199)



Cette légende regroupe tous les éléments susceptibles de se trouver sur un feuillet ou un autre de cette série de plans. Il se peut donc qu'un ou plusieurs éléments de la légende ne soient pas présents sur un feuillet donné.

RECONSTRUCTION DU POSTE DE LORIMIER À 315-25 kV ET LIGNES SOUTERRAINES À 315 kV

ÉTUDE DE POTENTIEL ARCHÉOLOGIQUE

SUPERPOSITION DU PLAN DE PLUNKETT ET BRADY DE 1872 SUR LE PLAN ACTUEL

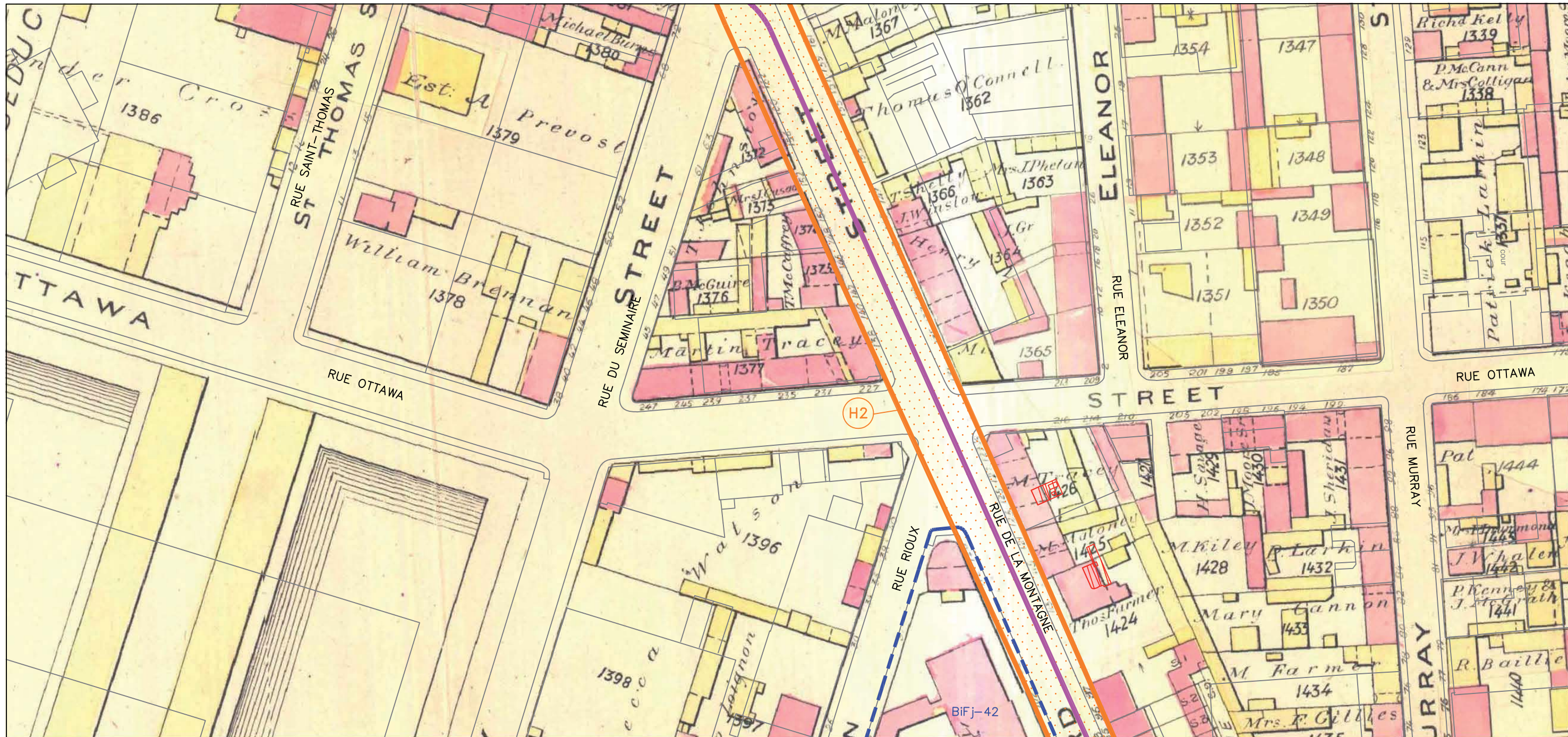
Sources :
 Plan : Ville de Montréal, feuillets nos 31he3935 et 3936_carto.dwg
 Données de projet : Hydro-Québec, 29 novembre 2012
 Archéologie : Informations Ville de Montréal et étude par Ethnoscop, 2012
 Fichier : 7266_et_005_Annexe A-superposition_130510.dwg

0 10 20 m
 MTM, fuseau 8, NAD83



Feuillet 4e

Mai 2013










Dérivation archéologique






-  Zone à potentiel archéologique historique
-  Numéro de zone

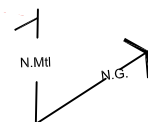
Données archéologiques connues

-  Intervention antérieure
-  Site archéologique recensé, limite évaluée
-  Site archéologique recensé, limite à évaluer
-  Bifj-68 Code Borden
-  601G Site et code de Parcs Canada

MTL97-08-02 Code temporaire d'intervention archéologique

Composantes du projet

-  Zone d'étude
-  Circuit 3198 à 315 kV
-  Circuit 3199 à 315 kV
-  Baie de jonction (circuit 3198)
-  Baie de jonction (circuit 3199)



RECONSTRUCTION DU POSTE DE LORIMIER À 315-25 kV ET LIGNES SOUTERRAINES À 315 kV

ÉTUDE DE POTENTIEL ARCHÉOLOGIQUE

SUPERPOSITION DU PLAN DE GOAD DE 1890 SUR LE PLAN ACTUEL

Sources :
 Plan : Ville de Montréal, feuillets nos 31he3935 et 3936_carto.dwg
 Données de projet : Hydro-Québec, 29 novembre 2012
 Archéologie : Informations Ville de Montréal et étude par Ethnoscop, 2012
 Fichier : 7266_et_005_Annexe A-superposition_130510.dwg

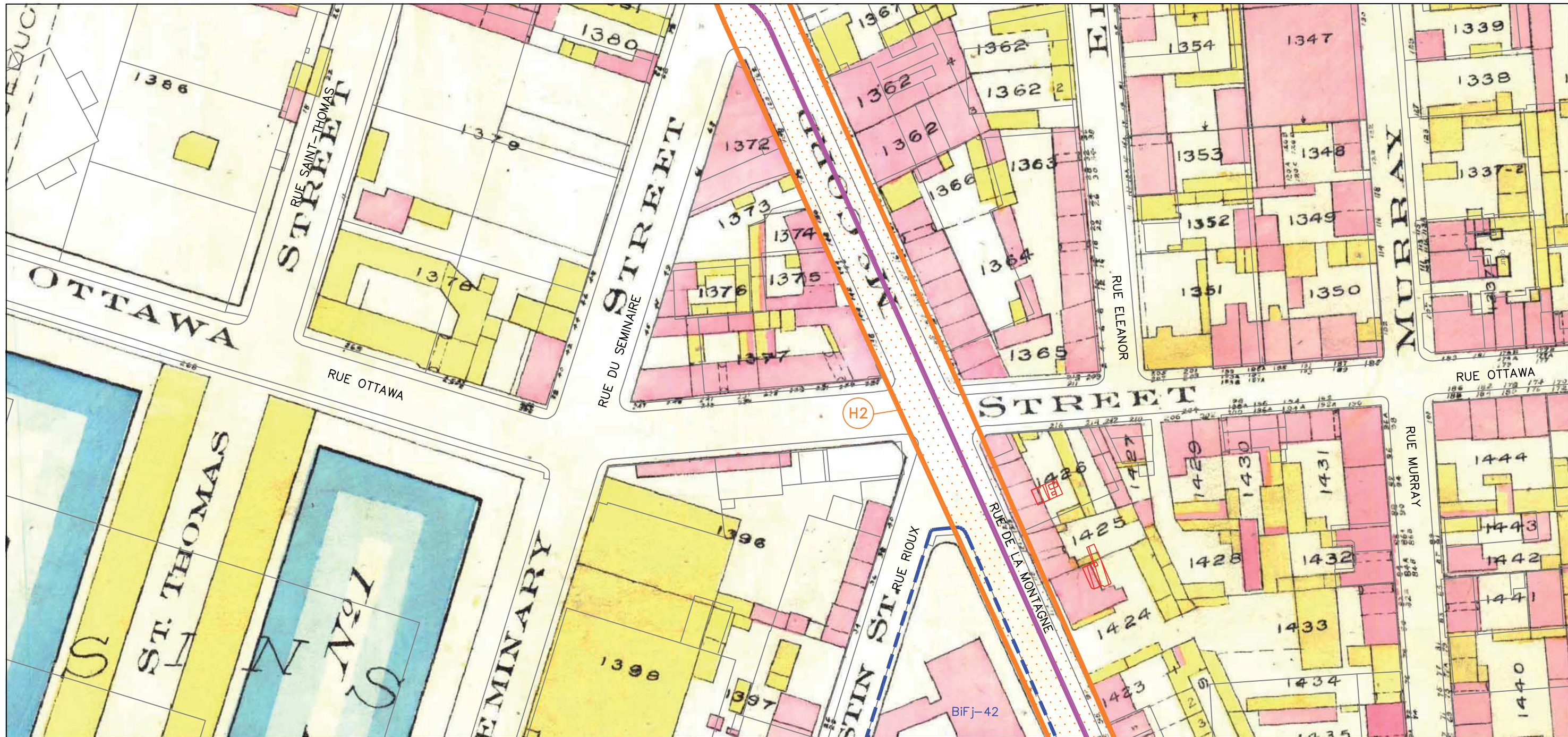
0 10 20 m
 MTM, fuseau 8, NAD83

Feuille 4f



Mai 2013









Cette légende regroupe tous les éléments susceptibles de se trouver sur un feuillet ou un autre de cette série de plans. Il se peut donc qu'un ou plusieurs éléments de la légende ne soient pas présents sur un feuillet donné.








Dérivation archéologique

-  Zone à potentiel archéologique historique
-  Numéro de zone

Données archéologiques connues

-  Intervention antérieure
-  Site archéologique recensé, limite évaluée
-  Site archéologique recensé, limite à évaluer
-  BiFj-68 Code Borden
-  601G Site et code de Parcs Canada
-  MTL97-08-02 Code temporaire d'intervention archéologique

Composantes du projet

-  Zone d'étude
-  Circuit 3198 à 315 kV
-  Circuit 3199 à 315 kV
-  Baie de jonction (circuit 3198)
-  Baie de jonction (circuit 3199)

RECONSTRUCTION DU POSTE DE LORIMIER À
315-25 kV ET LIGNES SOUTERRAINES À
315 kV

ÉTUDE DE POTENTIEL ARCHÉOLOGIQUE

SUPERPOSITION DU PLAN DE GOAD DE
1912 SUR LE PLAN ACTUEL

Sources :
Plan : Ville de Montréal, feuillets nos 31he3935 et 3936_carto.dwg
Données de projet : Hydro-Québec, 29 novembre 2012
Archéologie : Informations Ville de Montréal et étude par Ethnoscop, 2012
Fichier : 7266_et_005_Annexe A-superposition_130510.dwg

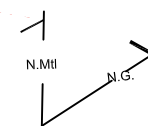
0 10 20 m
MTM, fuseau 8, NAD83

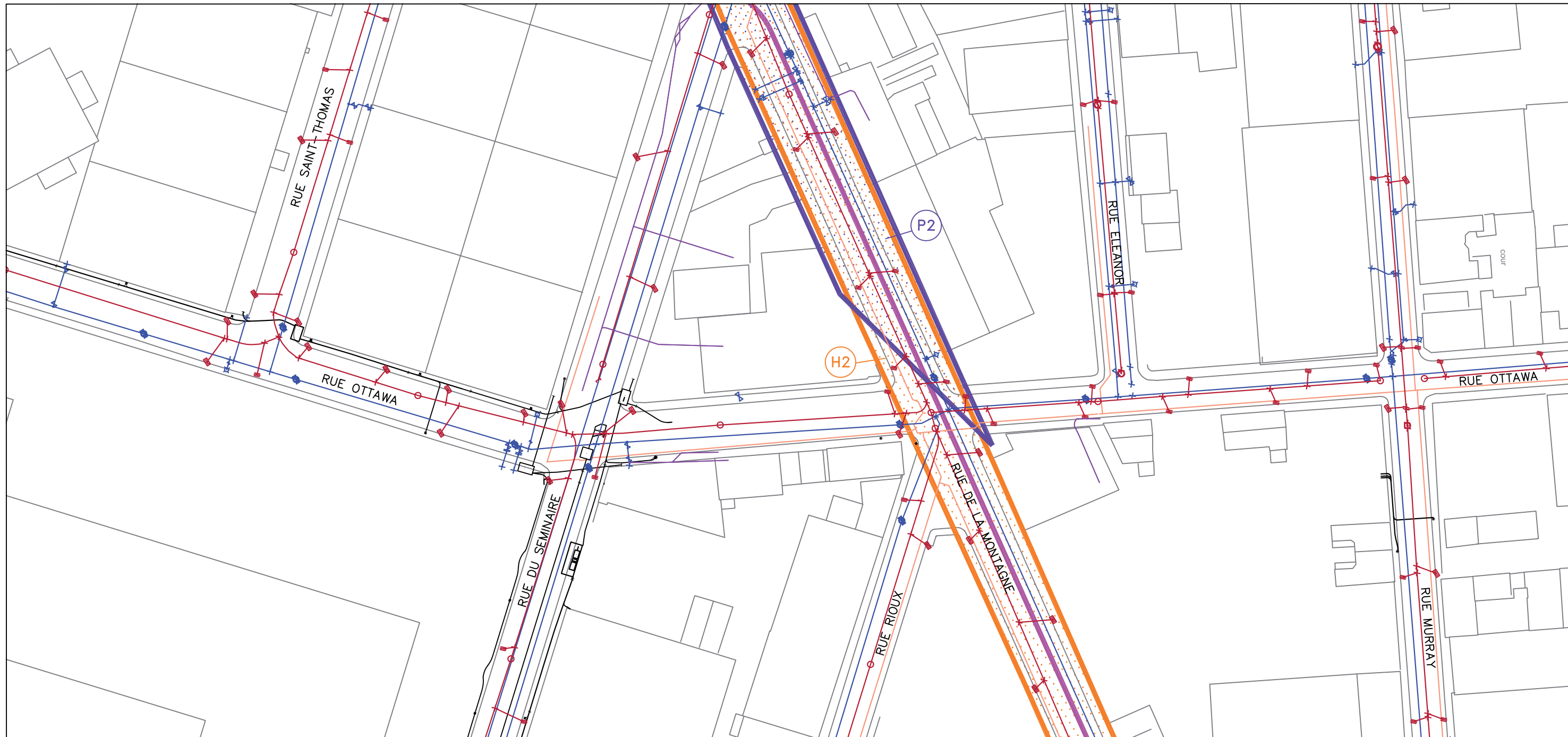
Feuille 4g

Mai 2013










Cette légende regroupe tous les éléments susceptibles de se trouver sur un feuillet ou un autre de cette série de plans. Il se peut donc qu'un ou plusieurs éléments de la légende ne soient pas présents sur un feuillet donné.















Dérivation archéologique

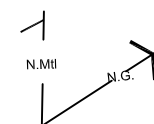
-  Zone à potentiel archéologique préhistorique
-  Numéro de zone
-  Aire d'intervention préhistorique
-  Zone à potentiel archéologique historique
-  Numéro de zone
-  Aire d'intervention historique
-  Tranchée proposée

Composantes du projet

-  Zone d'étude
-  Circuit 3198 à 315 kV
-  Circuit 3199 à 315 kV
-  Baie de jonction (circuit 3198)
-  Baie de jonction (circuit 3199)

Services publics

-  Électricité
-  Aqueduc
-  Égouts
-  Gaz
-  Téléphonie et puits d'accès



Cette légende regroupe tous les éléments susceptibles de se trouver sur un feuillet ou un autre de cette série de plans. Il se peut donc qu'un ou plusieurs éléments de la légende ne soient pas présents sur un feuillet donné.

RECONSTRUCTION DU POSTE DE LORIMIER À
315–25 kV ET LIGNES SOUTERRAINES À
315 kV

ÉTUDE DE POTENTIAL ARCHÉOLOGIQUE

STRATÉGIE D'INTERVENTION ARCHÉOLOGIQUE

Sources :

Plan : Ville de Montréal, feuillets nos 31he3935 et 3936_carto.dwg
Données de projet : Hydro-Québec, 29 novembre 2012

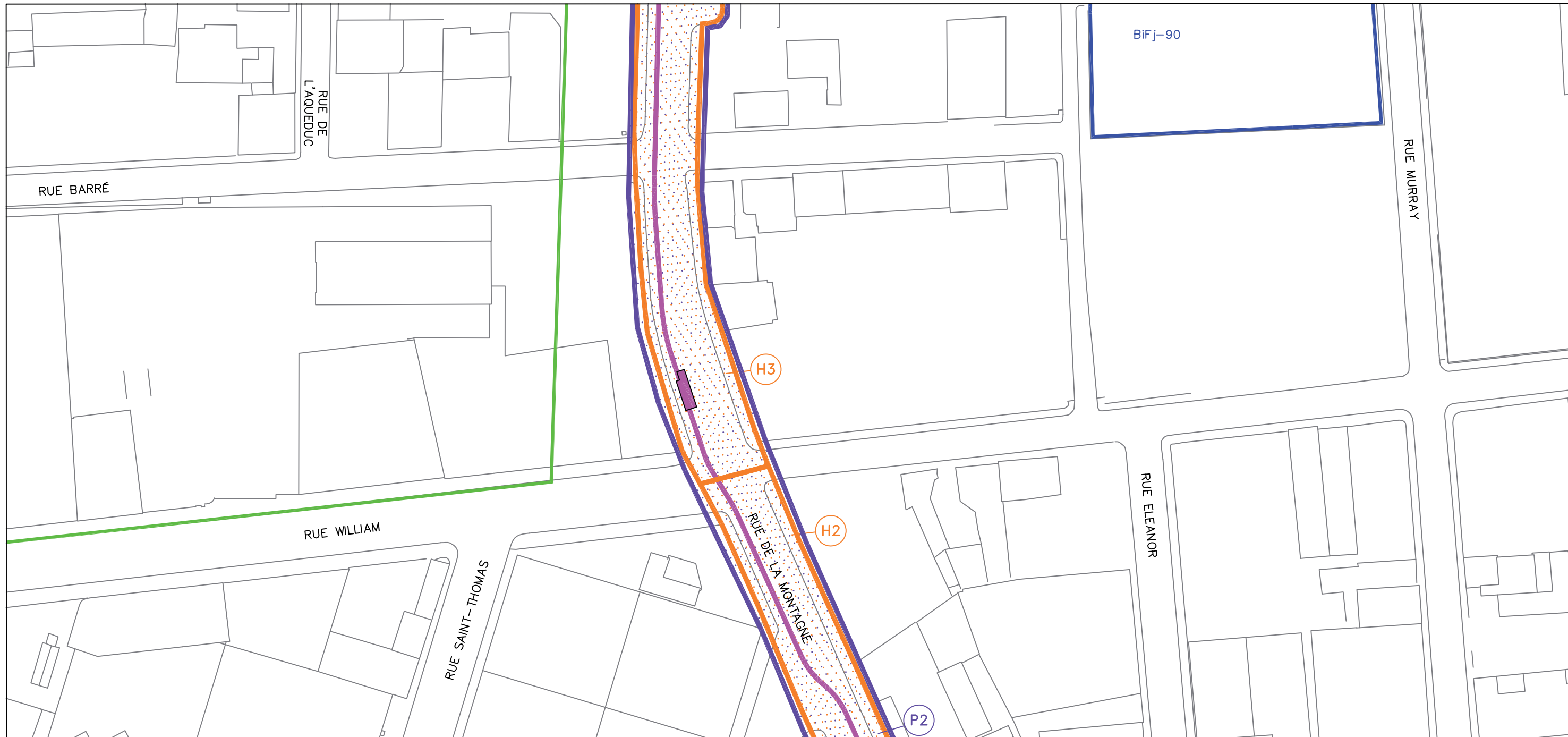
Archéologie : Informations Ville de Montréal et étude par Ethnoscop, 2012
Fichier : 7266_et_005_Annexe A-strategie_130510.dwg

0 10 20 m
MTM, fuseau 8, NAD83





Feuillet 4h

Mai 2013

















Dérivation archéologique

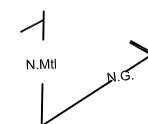
-  Zone à potentiel archéologique préhistorique
-  Numéro de zone
-  Zone à potentiel archéologique historique
-  Numéro de zone

Données archéologiques connues

-  Intervention antérieure
-  Site archéologique recensé, limite évaluée
-  Site archéologique recensé, limite à évaluer
-  Bifj-68 Code Borden
-  601G Site et code de Parcs Canada
-  MTL97-08-02 Code temporaire d'intervention archéologique
-  Biens culturels

Composantes du projet

-  Zone d'étude
-  Circuit 3198 à 315 kV
-  Circuit 3199 à 315 kV
-  Baie de jonction (circuit 3198)
-  Baie de jonction (circuit 3199)



Cette légende regroupe tous les éléments susceptibles de se trouver sur un feuillet ou un autre de cette série de plan. Il se peut donc qu'un ou plusieurs éléments de la légende ne soient pas présent sur un feuillet donné.

RECONSTRUCTION DU POSTE DE LORIMIER À 315-25 kV ET LIGNES SOUTERRAINES À 315 kV

ÉTUDE DE POTENTIEL ARCHÉOLOGIQUE

ZONES À POTENTIEL PRÉHISTORIQUE ET HISTORIQUE ET BIENS CULTURELS

Sources :

Plan : Ville de Montréal, feuillets nos 31he3936, 3935, 4035 et 4036_carto.dwg
 Données de projet : Hydro-Québec, 29 novembre 2012
 Archéologie : Informations Ville de Montréal et étude par Ethnoscop, 2012
 Fichier : 7266_et_005_Annexe A-potentiel_130510.dwg
 0 10 20 m
 MTM, fuseau 8, NAD83



Feuillet 5a

Mai 2013
















Dérivation archéologique

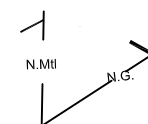
-  Zone à potentiel archéologique historique
-  Numéro de zone

Données archéologiques connues

-  Intervention antérieure
-  Site archéologique recensé, limite évaluée
-  Site archéologique recensé, limite à évaluer
-  Code Borden
-  Site et code de Parcs Canada
-  Code temporaire d'intervention archéologique

Composantes du projet

-  Zone d'étude
-  Circuit 3198 à 315 kV
-  Circuit 3199 à 315 kV
-  Baie de jonction (circuit 3198)
-  Baie de jonction (circuit 3199)



Cette légende regroupe tous les éléments susceptibles de se trouver sur un feuillet ou un autre de cette série de plans. Il se peut donc qu'un ou plusieurs éléments de la légende ne soient pas présents sur un feuillet donné.

RECONSTRUCTION DU POSTE DE LORIMIER À 315-25 kV ET LIGNES SOUTERRAINES À 315 kV

ÉTUDE DE POTENTIEL ARCHÉOLOGIQUE

SUPERPOSITION DU PLAN DE CHARLAND DE 1801 SUR LE PLAN ACTUEL

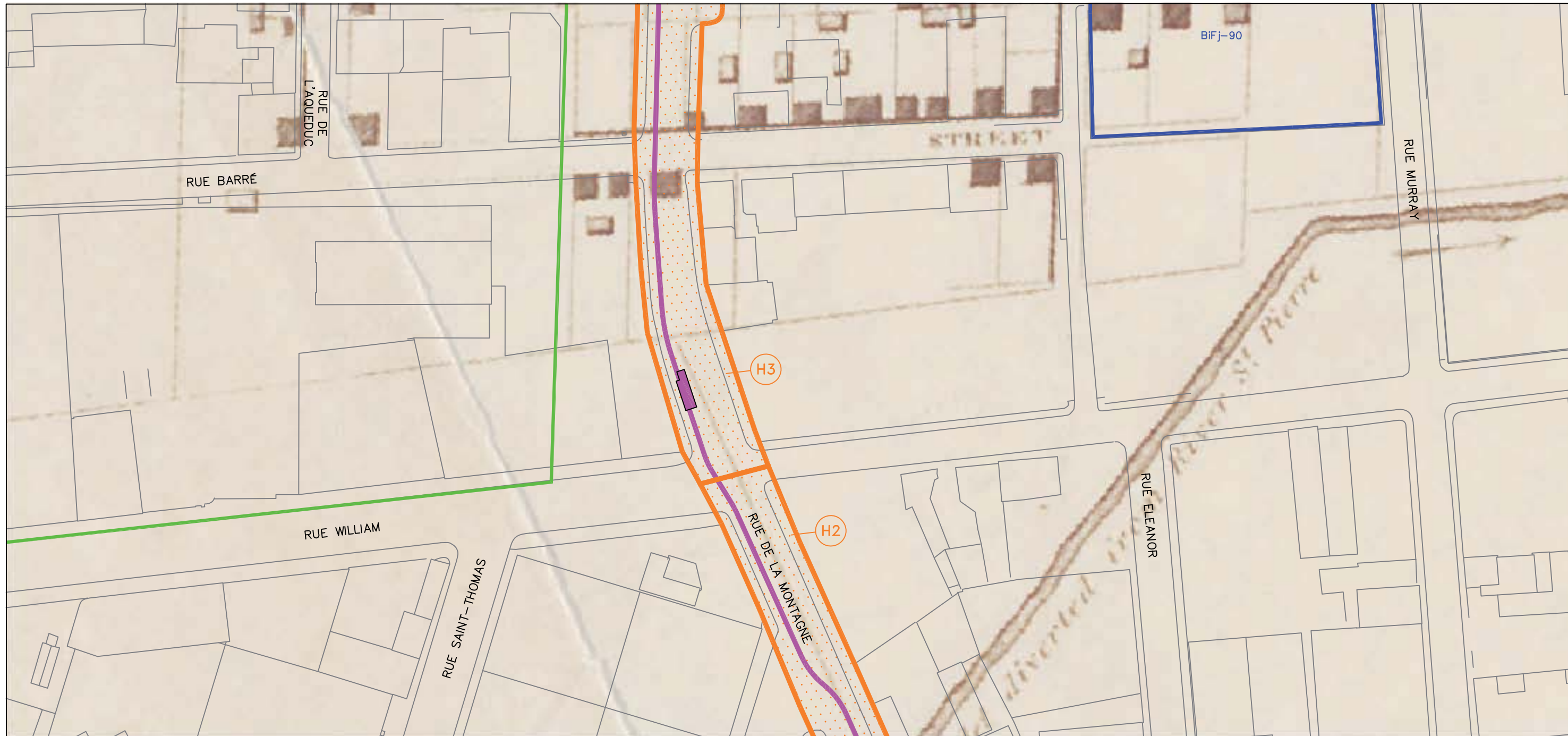
Sources :
 Plan : Ville de Montréal, feuillets nos 31he3936, 3935, 4035 et 4036_carto.dwg
 Données de projet : Hydro-Québec, 29 novembre 2012
 Archéologie : Informations Ville de Montréal et étude par Ethnoscop, 2012
 Fichier : 7266_et_005_Annexe A-superposition_130510.dwg

0 10 20 m
 MTM, fuseau 8, NAD83



Feuillet 5b

Mai 2013
















Dérivation archéologique

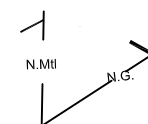
-  Zone à potentiel archéologique historique
-  Numéro de zone

Données archéologiques connues

-  Intervention antérieure
-  Site archéologique recensé, limite évaluée
-  Site archéologique recensé, limite à évaluer
-  BIFj-68 Code Borden
-  601G Site et code de Parcs Canada
-  MTL97-08-02 Code temporaire d'intervention archéologique

Composantes du projet

-  Zone d'étude
-  Circuit 3198 à 315 kV
-  Circuit 3199 à 315 kV
-  Baie de jonction (circuit 3198)
-  Baie de jonction (circuit 3199)



Cette légende regroupe tous les éléments susceptibles de se trouver sur un feuillet ou un autre de cette série de plans. Il se peut donc qu'un ou plusieurs éléments de la légende ne soient pas présents sur un feuillet donné.

RECONSTRUCTION DU POSTE DE LORIMIER À 315-25 kV ET LIGNES SOUTERRAINES À 315 kV

ÉTUDE DE POTENTIEL ARCHÉOLOGIQUE

SUPERPOSITION DU PLAN D'ADAMS DE 1825 SUR LE PLAN ACTUEL

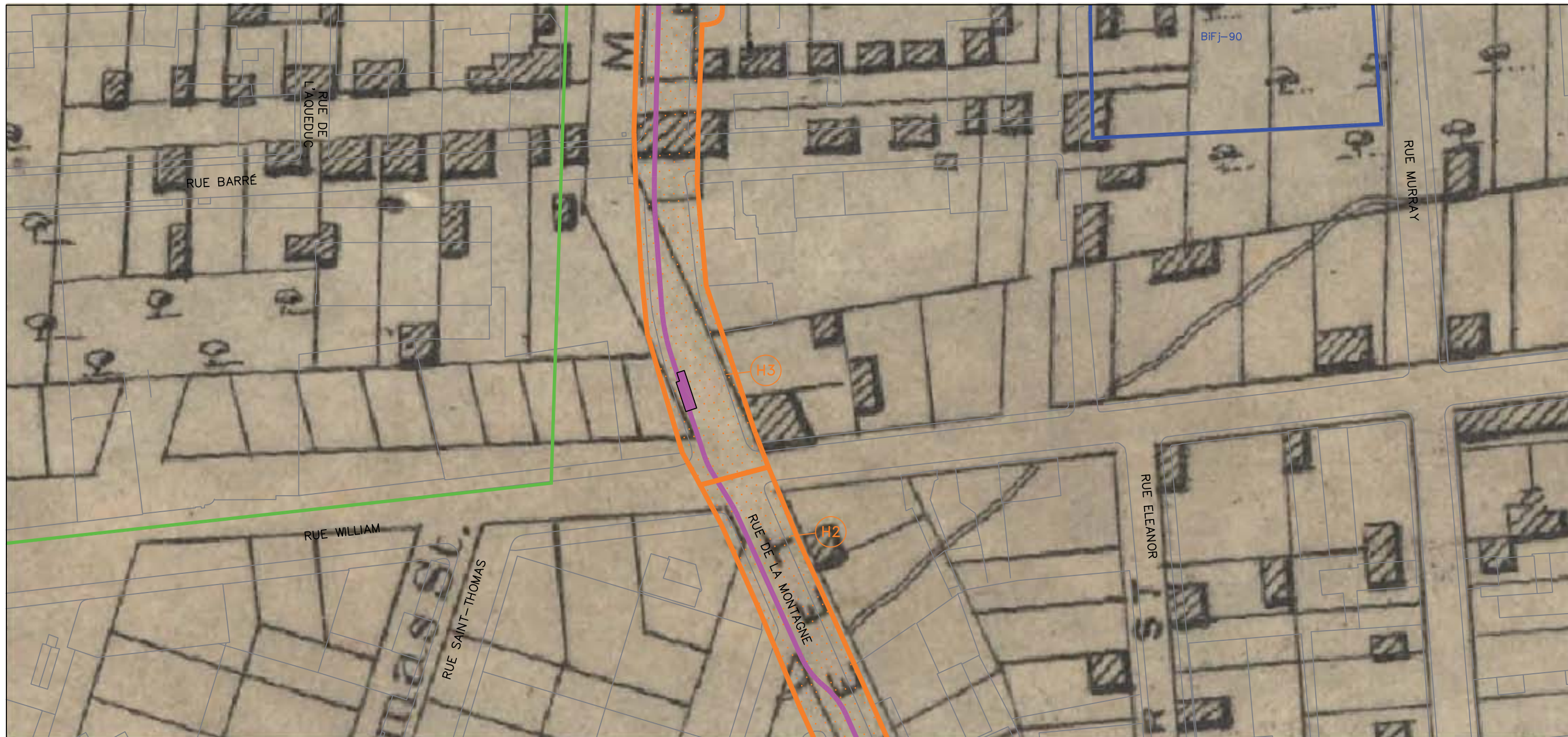
Sources :
 Plan : Ville de Montréal, feuillets nos 31he3936, 3935, 4035 et 4036_carto.dwg
 Données de projet : Hydro-Québec, 29 novembre 2012
 Archéologie : Informations Ville de Montréal et étude par Ethnoscop, 2012
 Fichier : 7266_et_005_Annexe A-superposition_130510.dwg

0 10 20 m
 MTM, fuseau 8, NAD83



Feuillet 5c

Mai 2013
















Dérivation archéologique

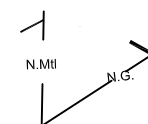
-  Zone à potentiel archéologique historique
-  Numéro de zone

Données archéologiques connues

-  Intervention antérieure
-  Site archéologique recensé, limite évaluée
-  Site archéologique recensé, limite à évaluer
-  BIFj-68 Code Borden
-  601G Site et code de Parcs Canada
-  MTL97-08-02 Code temporaire d'intervention archéologique

Composantes du projet

-  Zone d'étude
-  Circuit 3198 à 315 kV
-  Circuit 3199 à 315 kV
-  Baie de jonction (circuit 3198)
-  Baie de jonction (circuit 3199)



Cette légende regroupe tous les éléments susceptibles de se trouver sur un feuillet ou un autre de cette série de plans. Il se peut donc qu'un ou plusieurs éléments de la légende ne soient pas présents sur un feuillet donné.

RECONSTRUCTION DU POSTE DE LORIMIER À 315-25 kV ET LIGNES SOUTERRAINES À 315 kV

ÉTUDE DE POTENTIEL ARCHÉOLOGIQUE

SUPERPOSITION DU PLAN DE CANE DE 1846 SUR LE PLAN ACTUEL

Sources :
 Plan : Ville de Montréal, feuillets nos 31he3936, 3935, 4035 et 4036_carto.dwg
 Données de projet : Hydro-Québec, 29 novembre 2012
 Archéologie : Informations Ville de Montréal et étude par Ethnoscop, 2012
 Fichier : 7266_et_005_Annexe A-superposition_130510.dwg

0 10 20 m
 MTM, fuseau 8, NAD83



Feuillet 5d

Mai 2013
















Dérivation archéologique

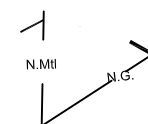
-  Zone à potentiel archéologique historique
-  Numéro de zone

Données archéologiques connues

-  Intervention antérieure
-  Site archéologique recensé, limite évaluée
-  Site archéologique recensé, limite à évaluer
-  Code Borden
-  Site et code de Parcs Canada
-  Code temporaire d'intervention archéologique

Composantes du projet

-  Zone d'étude
-  Circuit 3198 à 315 kV
-  Circuit 3199 à 315 kV
-  Baie de jonction (circuit 3198)
-  Baie de jonction (circuit 3199)



Cette légende regroupe tous les éléments susceptibles de se trouver sur un feuillet ou un autre de cette série de plans. Il se peut donc qu'un ou plusieurs éléments de la légende ne soient pas présents sur un feuillet donné.

RECONSTRUCTION DU POSTE DE LORIMIER À
315-25 kV ET LIGNES SOUTERRAINES À
315 kV

ÉTUDE DE POTENTIEL ARCHÉOLOGIQUE

SUPERPOSITION DU PLAN DE PLUNKETT ET
BRADY DE 1872 SUR LE PLAN ACTUEL

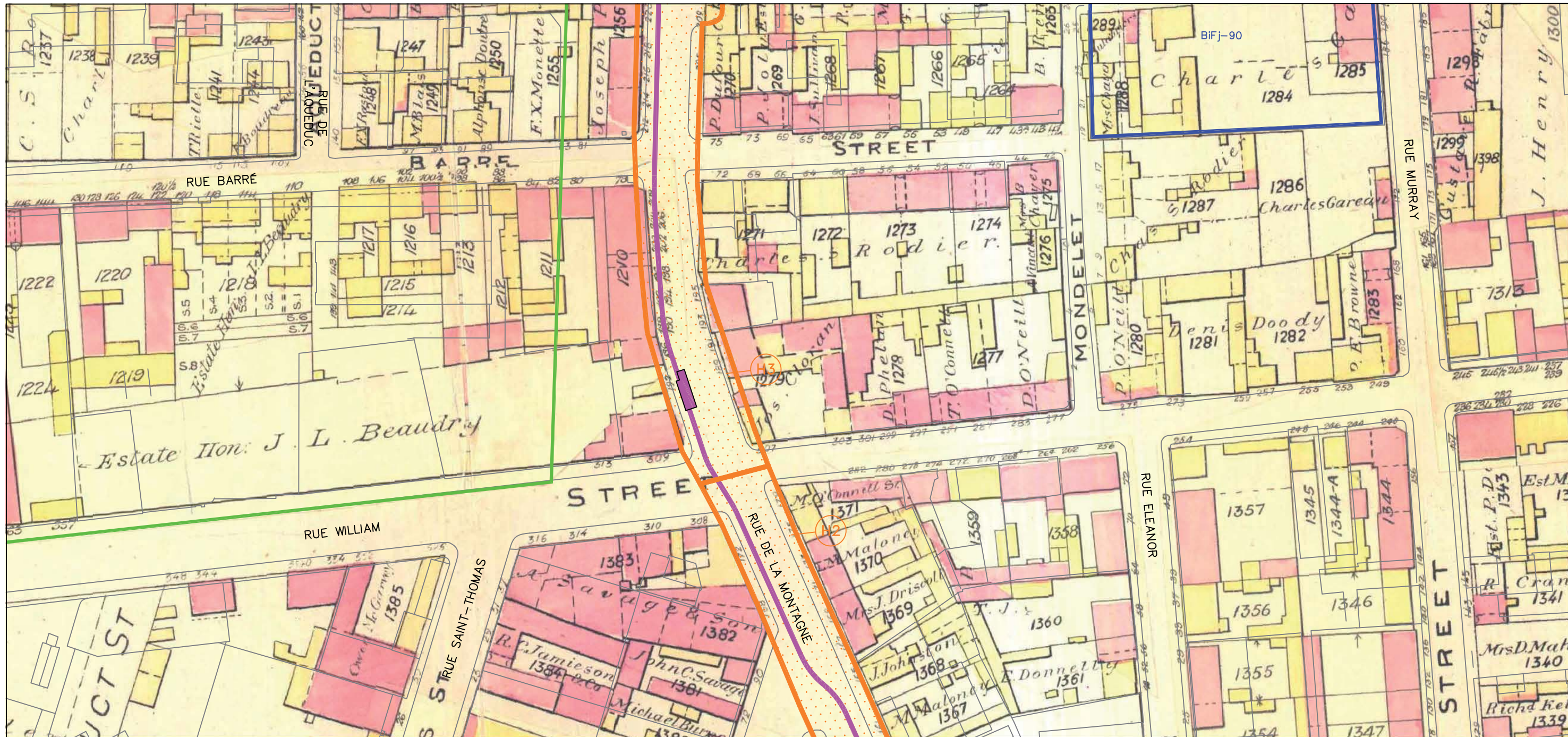
Sources :
Plan : Ville de Montréal, feuillets nos 31he3936, 3935, 4035 et
4036_carto.dwg
Données de projet : Hydro-Québec, 29 novembre 2012
Archéologie : Informations Ville de Montréal et étude par Ethnoscop, 2012
Fichier : 7266_et_005_Annexe A-superposition_130510.dwg

0 10 20 m
MTM, fuseau 8, NAD83



Feuillet 5e

Mai 2013
















Dérivation archéologique

-  Zone à potentiel archéologique historique
-  Numéro de zone

Données archéologiques connues

-  Intervention antérieure
-  Site archéologique recensé, limite évaluée
-  Site archéologique recensé, limite à évaluer
-  Bifj-68 Code Borden
-  601G Site et code de Parcs Canada
-  MTL97-08-02 Code temporaire d'intervention archéologique

Composantes du projet

-  Zone d'étude
-  Circuit 3198 à 315 kV
-  Circuit 3199 à 315 kV
-  Baie de jonction (circuit 3198)
-  Baie de jonction (circuit 3199)

RECONSTRUCTION DU POSTE DE LORIMIER À
315-25 KV ET LIGNES SOUTERRAINES À
315 KV

ÉTUDE DE POTENTIAL ARCHÉOLOGIQUE

SUPERPOSITION DU PLAN DE GOAD DE
1890 SUR LE PLAN ACTUEL

Sources :
Plan : Ville de Montréal, feuillets nos 31he3936, 3935, 4035 et 4036_carto.dwg
Données de projet : Hydro-Québec, 29 novembre 2012
Archéologie : Informations Ville de Montréal et étude par Ethnoscop, 2012
Fichier : 7266_et_005_Annexe A-superposition_130510.dwg

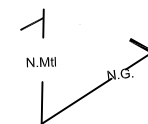
0 10 20 m
MTM, fuseau 8, NAD83

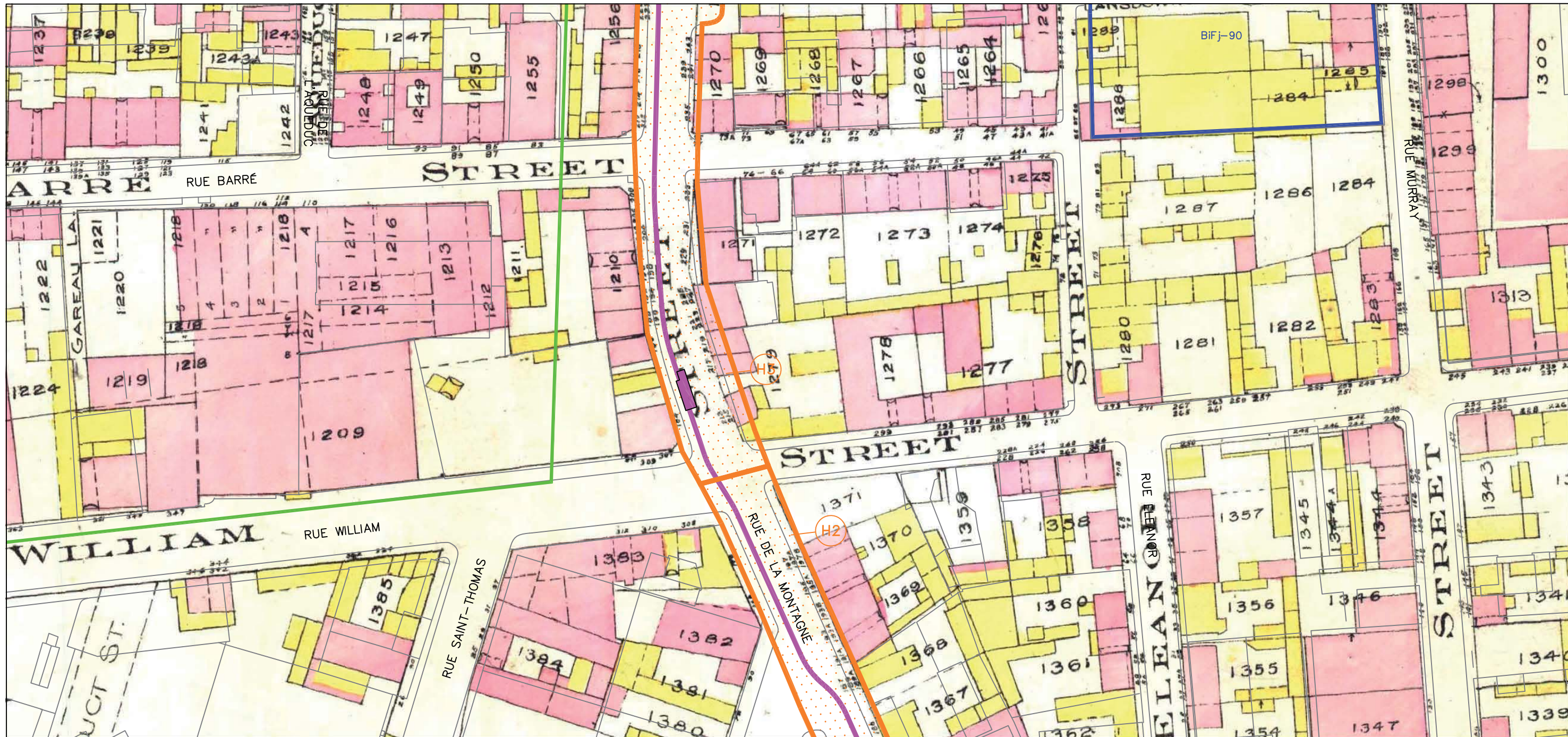
Feuille 5f

Mai 2013





Cette légende regroupe tous les éléments susceptibles de se trouver sur un feuillet ou un autre de cette série de plans. Il se peut donc qu'un ou plusieurs éléments de la légende ne soient pas présents sur un feuillet donné.
















Dérivation archéologique

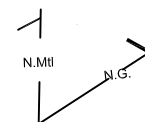
-  Zone à potentiel archéologique historique
-  Numéro de zone

Données archéologiques connues

-  Intervention antérieure
-  Site archéologique recensé, limite évaluée
-  Site archéologique recensé, limite à évaluer
-  Code Borden
-  Site et code de Parcs Canada
-  Code temporaire d'intervention archéologique

Composantes du projet

-  Zone d'étude
-  Circuit 3198 à 315 kV
-  Circuit 3199 à 315 kV
-  Baie de jonction (circuit 3198)
-  Baie de jonction (circuit 3199)



RECONSTRUCTION DU POSTE DE LORIMIER À 315-25 KV ET LIGNES SOUTERRAINES À 315 KV

ÉTUDE DE POTENTIEL ARCHÉOLOGIQUE

SUPERPOSITION DU PLAN DE GOAD DE 1912 SUR LE PLAN ACTUEL

Sources :
 Plan : Ville de Montréal, feuillets nos 31he3936, 3935, 4035 et 4036_carto.dwg
 Données de projet : Hydro-Québec, 29 novembre 2012
 Archéologie : Informations Ville de Montréal et étude par Ethnoscop, 2012
 Fichier : 7266_et_005_Annexe A-superposition_130510.dwg

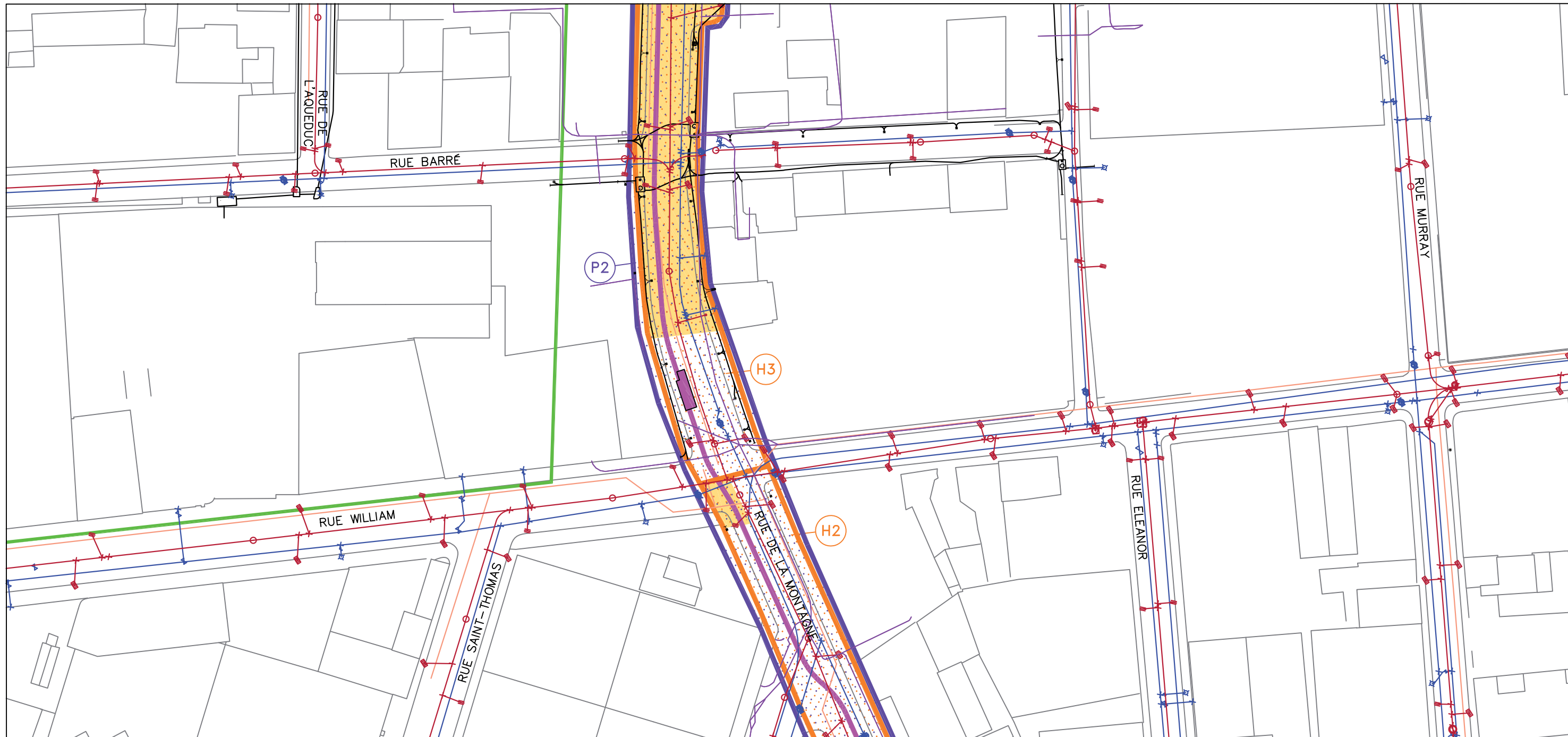
0 10 20 m
 MTM, fuseau 8, NAD83

Feuille 5g








Mai 2013








Cette légende regroupe tous les éléments susceptibles de se trouver sur un feuillet ou un autre de cette série de plans. Il se peut donc qu'un ou plusieurs éléments de la légende ne soient pas présents sur un feuillet donné.








Dérivation archéologique

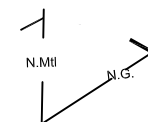
-  Zone à potentiel archéologique préhistorique
-  Numéro de zone
-  Aire d'intervention préhistorique
-  Zone à potentiel archéologique historique
-  Numéro de zone
-  Aire d'intervention historique
-  Tranchée proposée

Composantes du projet

-  Zone d'étude
-  Circuit 3198 à 315 kV
-  Circuit 3199 à 315 kV
-  Baie de jonction (circuit 3198)
-  Baie de jonction (circuit 3199)

Services publics

-  Électricité
-  Aqueduc
-  Égouts
-  Gaz
-  Téléphonie et puits d'accès



Cette légende regroupe tous les éléments susceptibles de se trouver sur un feuillet ou un autre de cette série de plans. Il se peut donc qu'un ou plusieurs éléments de la légende ne soient pas présents sur un feuillet donné.

RECONSTRUCTION DU POSTE DE LORIMIER À
315-25 kV ET LIGNES SOUTERRAINES À
315 kV

ÉTUDE DE POTENTIAL ARCHÉOLOGIQUE

STRATÉGIE D'INTERVENTION ARCHÉOLOGIQUE

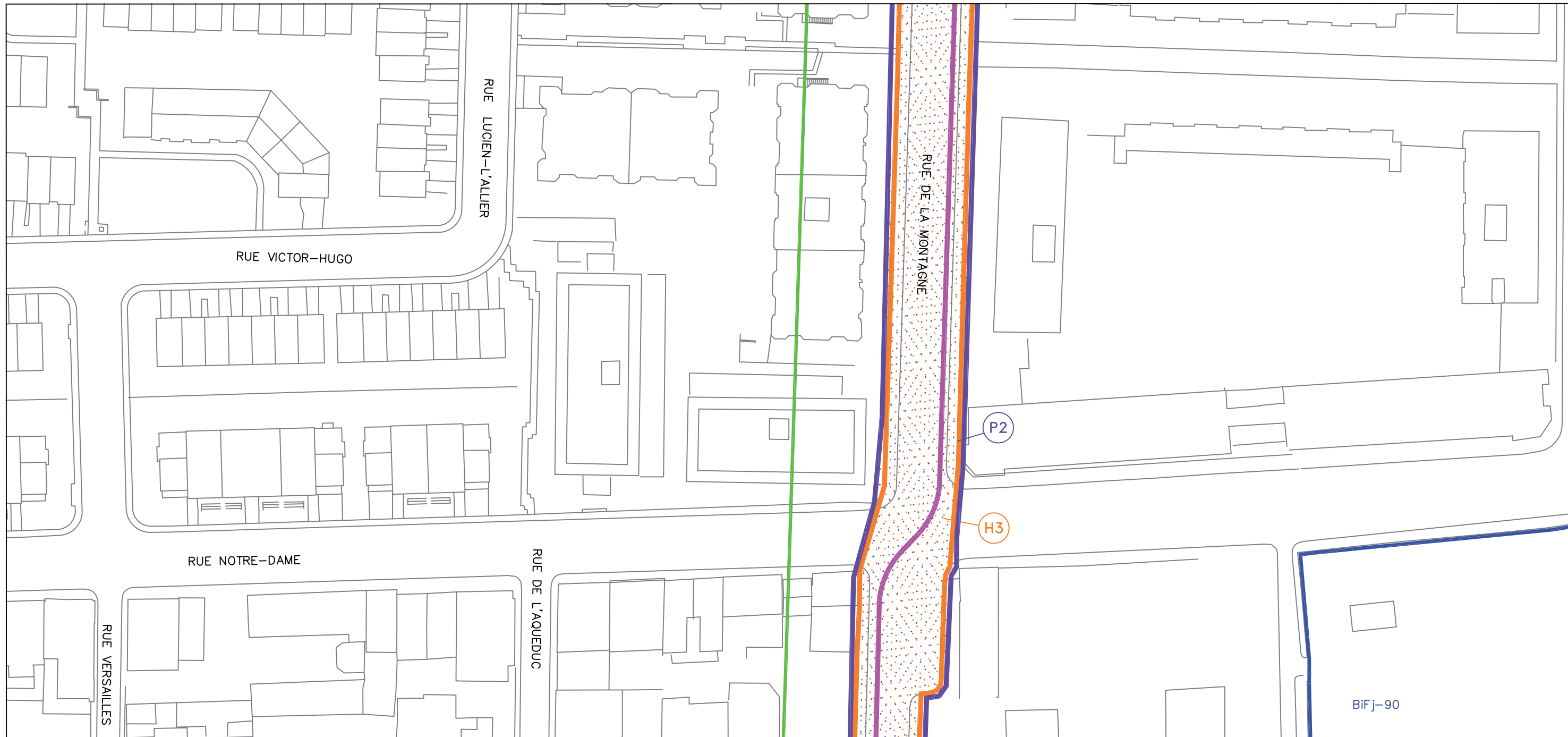
Sources :
Plan : Ville de Montréal, feuillets nos 31he3936, 3935, 4035 et 4036_carto.dwg
Données de projet : Hydro-Québec, 29 novembre 2012
Archéologie : Informations Ville de Montréal et étude par Ethnoscop, 2012
Fichier : 7266_et_005_Annexe A-strategie_130510.dwg

0 10 20 m
MTM, fuseau 8, NAD83





Feuillet 5h

Mai 2013

















Dérivation archéologique

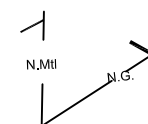
-  Zone à potentiel archéologique préhistorique
-  Numéro de zone
-  Zone à potentiel archéologique historique
-  Numéro de zone

Données archéologiques connues

-  Intervention antérieure
-  Site archéologique recensé, limite évaluée
-  Site archéologique recensé, limite à évaluer
-  Code Borden
-  Site et code de Parcs Canada
-  Code temporaire d'intervention archéologique
-  Biens culturels

Composantes du projet

-  Zone d'étude
-  Circuit 3198 à 315 kV
-  Circuit 3199 à 315 kV
-  Baie de jonction (circuit 3198)
-  Baie de jonction (circuit 3199)



RECONSTRUCTION DU POSTE DE LORIMIER À
315-25 kV ET LIGNES SOUTERRAINES À
315 kV

ÉTUDE DE POTENTIAL ARCHÉOLOGIQUE

ZONES À POTENTIAL PRÉHISTORIQUE
ET HISTORIQUE ET BIENS CULTURELS

Sources :
Plan : Ville de Montréal, feuillets nos 31he3935 et 4035_carto.dwg
Données de projet : Hydro-Québec, 29 novembre 2012
Archéologie : Informations Ville de Montréal et étude par Ethnoscop, 2012
Fichier : 7266_et_005_Annexe A-potentiel_130510.dwg

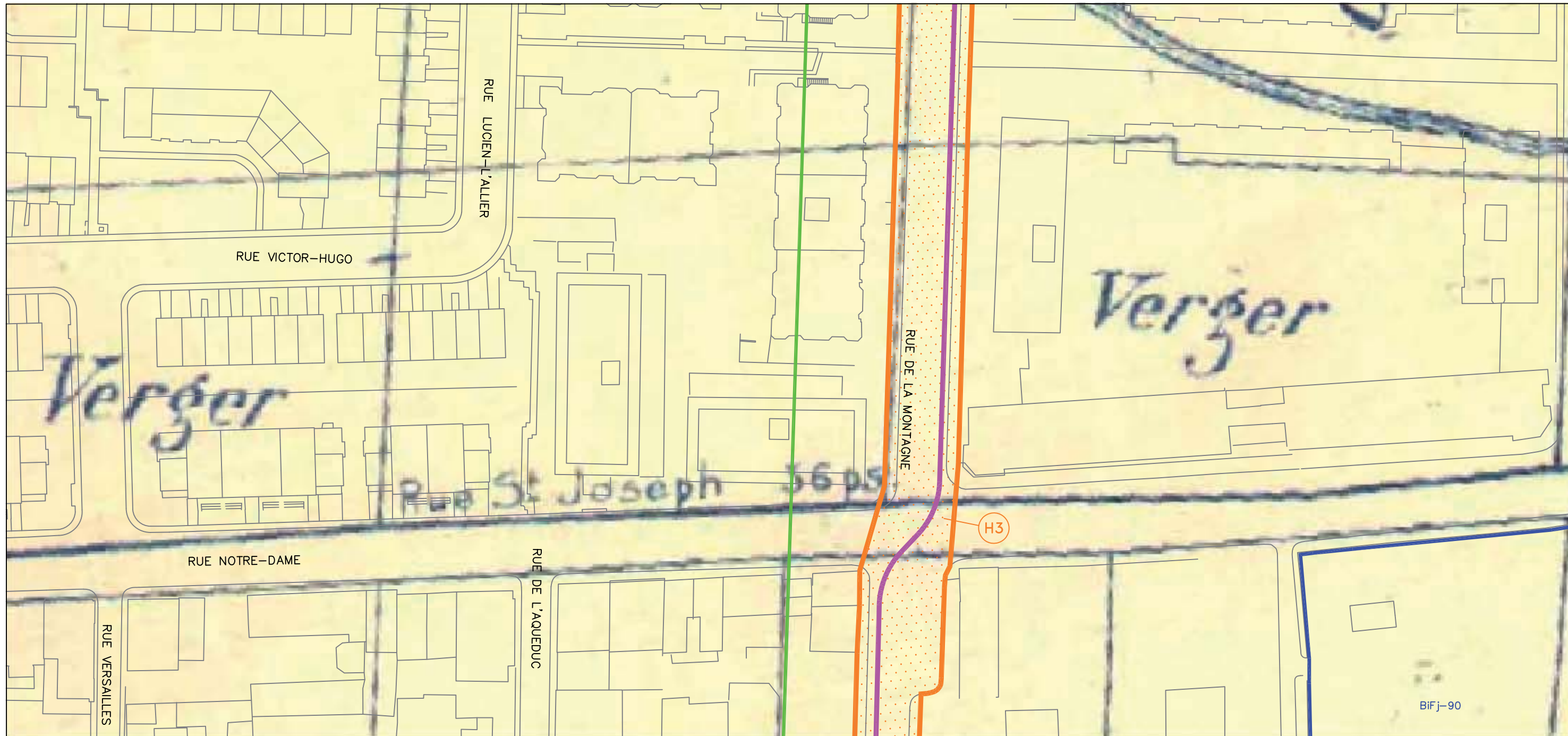
0 10 20 m
MTM, fuseau 8, NAD83

Feuille 6a



Mai 2013









Cette légende regroupe tous les éléments susceptibles de se trouver sur un feuillet ou un autre de cette série de plan.
Il se peut donc qu'un ou plusieurs éléments de la légende ne soient pas présent sur un feuillet donné.








Dérivation archéologique

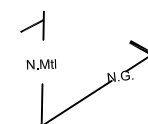
-  Zone à potentiel archéologique historique
-  Numéro de zone

Données archéologiques connues

-  Intervention antérieure
-  Site archéologique recensé, limite évaluée
-  Site archéologique recensé, limite à évaluer
-  Bifj-68 Code Borden
-  601G Site et code de Parcs Canada
-  MTL97-08-02 Code temporaire d'intervention archéologique

Composantes du projet

-  Zone d'étude
-  Circuit 3198 à 315 kV
-  Circuit 3199 à 315 kV
-  Baie de jonction (circuit 3198)
-  Baie de jonction (circuit 3199)



Cette légende regroupe tous les éléments susceptibles de se trouver sur un feuillet ou un autre de cette série de plans. Il se peut donc qu'un ou plusieurs éléments de la légende ne soient pas présents sur un feuillet donné.

RECONSTRUCTION DU POSTE DE LORIMIER À 315-25 kV ET LIGNES SOUTERRAINES À 315 kV

ÉTUDE DE POTENTIEL ARCHÉOLOGIQUE

SUPERPOSITION DU PLAN DE CHARLAND DE 1801 SUR LE PLAN ACTUEL

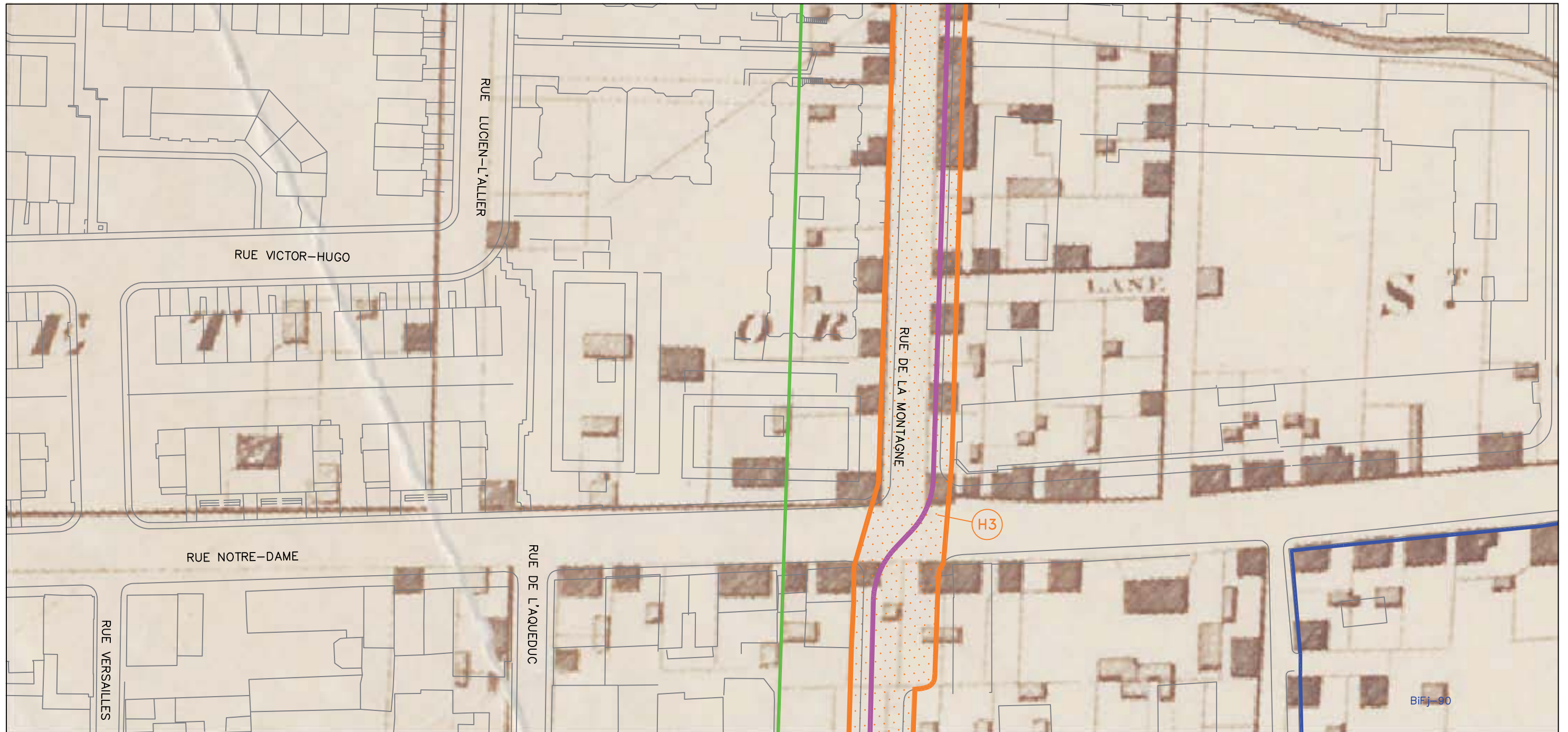
Sources :
 Plan : Ville de Montréal, feuillets nos 31he3935 et 4035_carto.dwg
 Données de projet : Hydro-Québec, 29 novembre 2012
 Archéologie : Informations Ville de Montréal et étude par Ethnoscop, 2012
 Fichier : 7266_et_005_Annexe A-superposition_130510.dwg

0 10 20 m
 MTM, fuseau 8, NAD83



Feuillet 6b

Mai 2013
















Dérivation archéologique

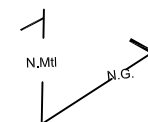
-  Zone à potentiel archéologique historique
-  Numéro de zone

Données archéologiques connues

-  Intervention antérieure
-  Site archéologique recensé, limite évaluée
-  Site archéologique recensé, limite à évaluer
-  Code Borden
-  Site et code de Parcs Canada
-  Code temporaire d'intervention archéologique

Composantes du projet

-  Zone d'étude
-  Circuit 3198 à 315 kV
-  Circuit 3199 à 315 kV
-  Baie de jonction (circuit 3198)
-  Baie de jonction (circuit 3199)



RECONSTRUCTION DU POSTE DE LORIMIER À
315-25 kV ET LIGNES SOUTERRAINES À
315 kV

ÉTUDE DE POTENTIEL ARCHÉOLOGIQUE

SUPERPOSITION DU PLAN D'ADAMS DE
1825 SUR LE PLAN ACTUEL

Sources :
Plan : Ville de Montréal, feuillets nos 31he3935 et 4035_carto.dwg
Données de projet : Hydro-Québec, 29 novembre 2012
Archéologie : Informations Ville de Montréal et étude par Ethnoscop, 2012
Fichier : 7266_et_005_Annexe A-superposition_130510.dwg

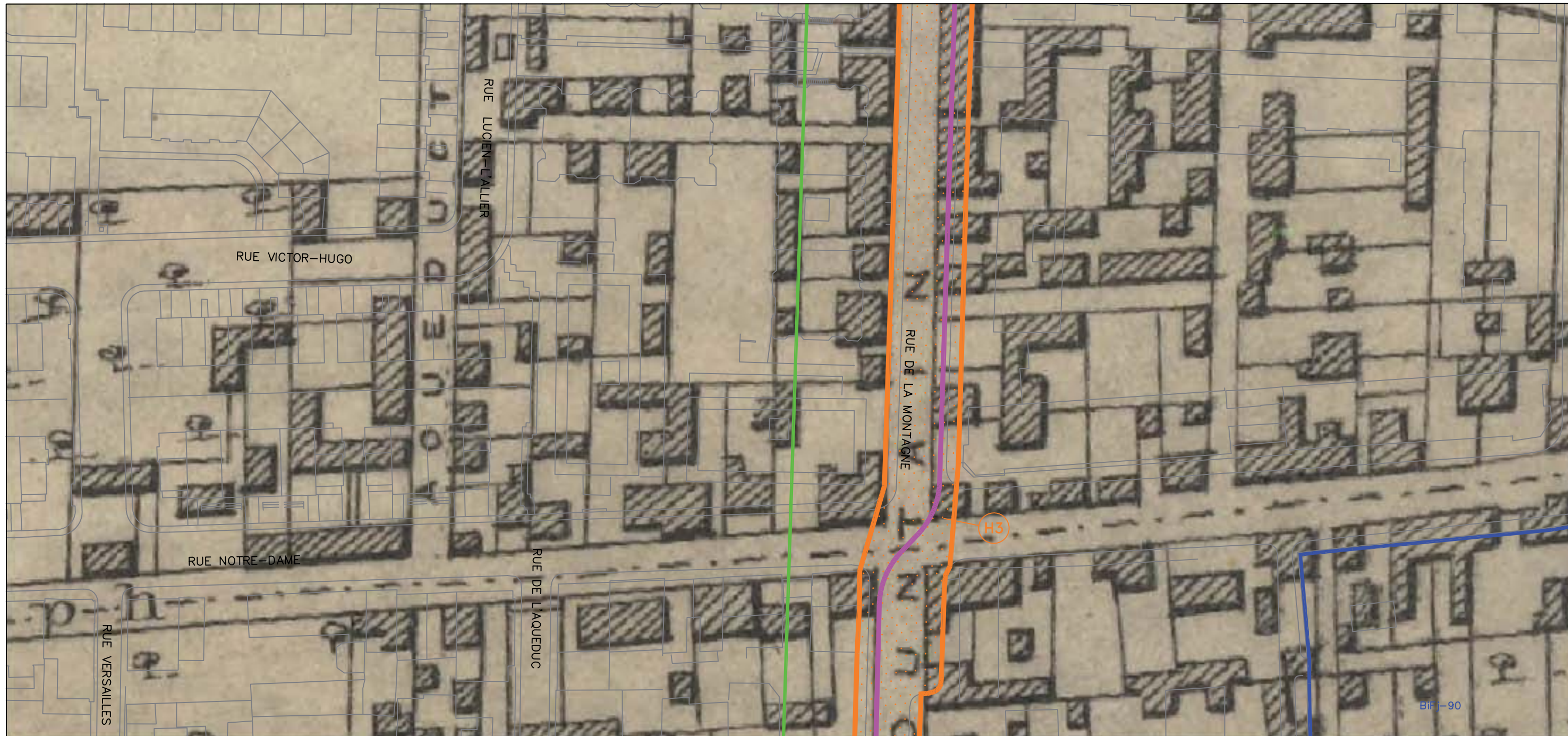
0 10 20 m
MTM, fuseau 8, NAD83

Feuille 6c



Mai 2013









Cette légende regroupe tous les éléments susceptibles de se trouver sur un feuillet ou un autre de cette série de plans.
Il se peut donc qu'un ou plusieurs éléments de la légende ne soient pas présents sur un feuillet donné.








Dérivation archéologique

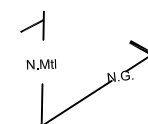
-  Zone à potentiel archéologique historique
-  Numéro de zone

Données archéologiques connues

-  Intervention antérieure
-  Site archéologique recensé, limite évaluée
-  Site archéologique recensé, limite à évaluer
-  Code Borden
-  Site et code de Parcs Canada
-  Code temporaire d'intervention archéologique

Composantes du projet

-  Zone d'étude
-  Circuit 3198 à 315 kV
-  Circuit 3199 à 315 kV
-  Baie de jonction (circuit 3198)
-  Baie de jonction (circuit 3199)



Cette légende regroupe tous les éléments susceptibles de se trouver sur un feuillet ou un autre de cette série de plans. Il se peut donc qu'un ou plusieurs éléments de la légende ne soient pas présents sur un feuillet donné.

RECONSTRUCTION DU POSTE DE LORIMIER À 315-25 kV ET LIGNES SOUTERRAINES À 315 kV

ÉTUDE DE POTENTIEL ARCHÉOLOGIQUE

SUPERPOSITION DU PLAN DE CANE DE 1846 SUR LE PLAN ACTUEL

Sources :
 Plan : Ville de Montréal, feuillets nos 31he3935 et 4035_carto.dwg
 Données de projet : Hydro-Québec, 29 novembre 2012
 Archéologie : Informations Ville de Montréal et étude par Ethnoscop, 2012
 Fichier : 7266_et_005_Annexe A-superposition_130510.dwg

0 10 20 m
 MTM, fuseau 8, NAD83



Feuillet 6d

Mai 2013
















Dérivation archéologique

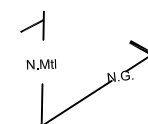
-  Zone à potentiel archéologique historique
-  Numéro de zone

Données archéologiques connues

-  Intervention antérieure
-  Site archéologique recensé, limite évaluée
-  Site archéologique recensé, limite à évaluer
-  BIFj-68 Code Borden
-  601G Site et code de Parcs Canada
-  MTL97-08-02 Code temporaire d'intervention archéologique

Composantes du projet

-  Zone d'étude
-  Circuit 3198 à 315 kV
-  Circuit 3199 à 315 kV
-  Baie de jonction (circuit 3198)
-  Baie de jonction (circuit 3199)



Cette légende regroupe tous les éléments susceptibles de se trouver sur un feuillet ou un autre de cette série de plans. Il se peut donc qu'un ou plusieurs éléments de la légende ne soient pas présents sur un feuillet donné.

RECONSTRUCTION DU POSTE DE LORIMIER À 315-25 kV ET LIGNES SOUTERRAINES À 315 kV

ÉTUDE DE POTENTIEL ARCHÉOLOGIQUE

SUPERPOSITION DU PLAN DE PLUNKETT ET BRADY DE 1872 SUR LE PLAN ACTUEL

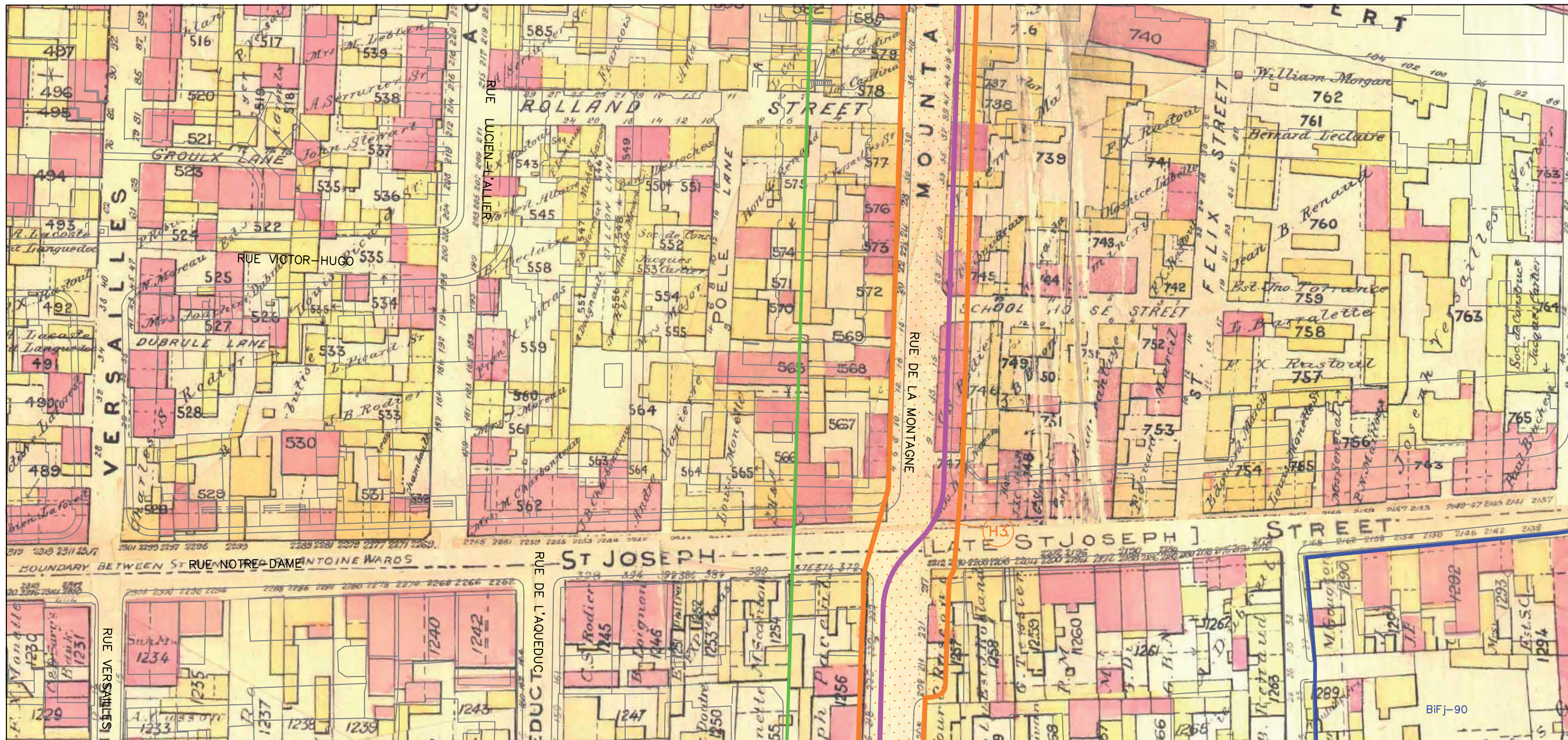
Sources :
 Plan : Ville de Montréal, feuillets nos 31he3935 et 4035_carto.dwg
 Données de projet : Hydro-Québec, 29 novembre 2012
 Archéologie : Informations Ville de Montréal et étude par Ethnoscop, 2012
 Fichier : 7266_et_005_Annexe A-superposition_130510.dwg

0 10 20 m
 MTM, fuseau 8, NAD83



Feuillet 6e

Mai 2013
















Dérivation archéologique

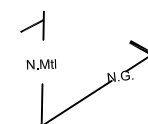
-  Zone à potentiel archéologique historique
-  Numéro de zone

Données archéologiques connues

-  Intervention antérieure
-  Site archéologique recensé, limite évaluée
-  Site archéologique recensé, limite à évaluer
-  Code Borden
-  Site et code de Parcs Canada
-  Code temporaire d'intervention archéologique

Composantes du projet

-  Zone d'étude
-  Circuit 3198 à 315 kV
-  Circuit 3199 à 315 kV
-  Baie de jonction (circuit 3198)
-  Baie de jonction (circuit 3199)



RECONSTRUCTION DU POSTE DE LORIMIER À
315-25 KV ET LIGNES SOUTERRAINES À
315 KV

ÉTUDE DE POTENTIAL ARCHÉOLOGIQUE

SUPERPOSITION DU PLAN DE GOAD DE
1890 SUR LE PLAN ACTUEL

Sources :
Plan : Ville de Montréal, feuillets nos 31he3935 et 4035_carto.dwg
Données de projet : Hydro-Québec, 29 novembre 2012
Archéologie : Informations Ville de Montréal et étude par Ethnoscop, 2012
Fichier : 7266_et_005_Annexe A-superposition_130510.dwg

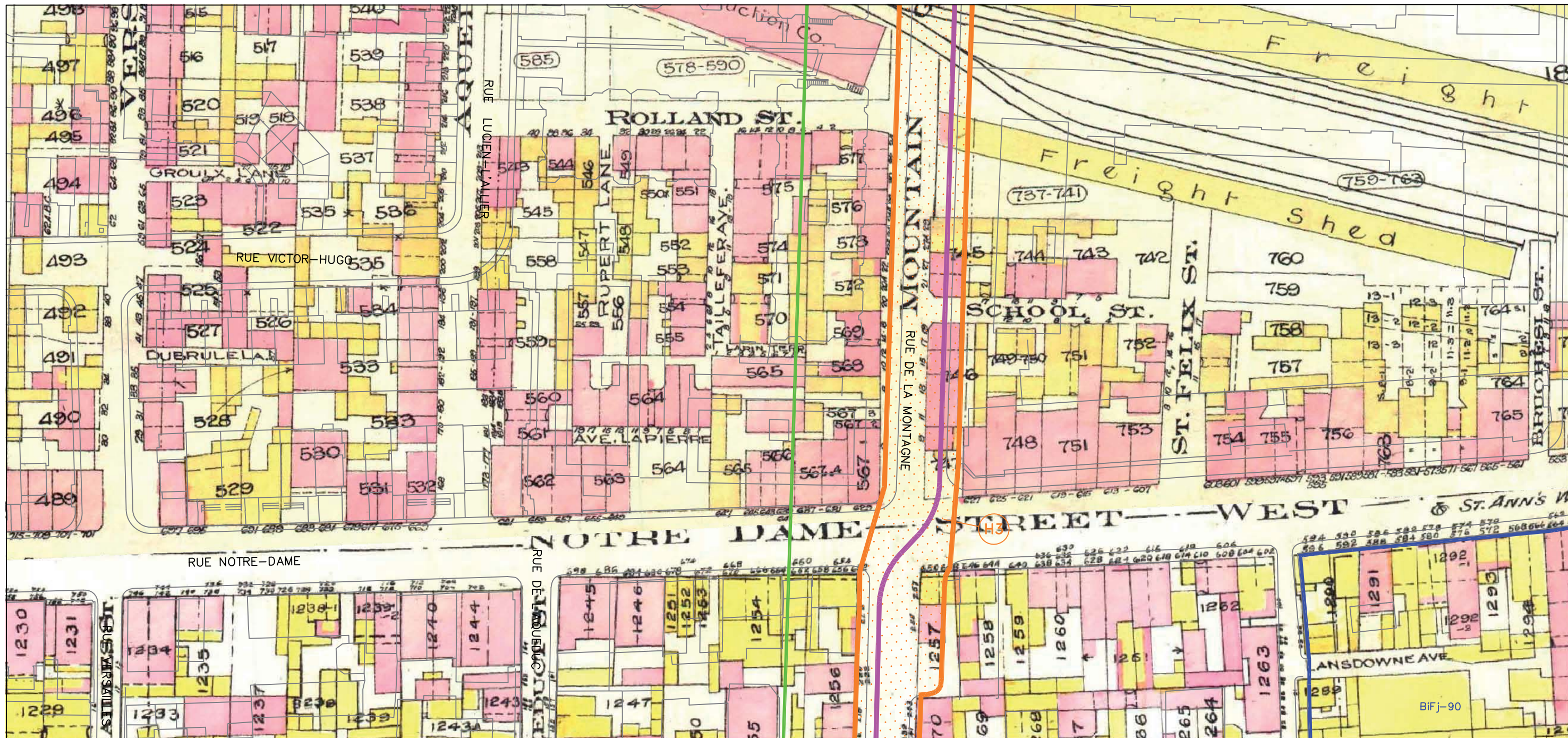
0 10 20 m
MTM, fuseau 8, NAD83

Feuille 6f



Mai 2013









Cette légende regroupe tous les éléments susceptibles de se trouver sur un feuillet ou un autre de cette série de plans. Il se peut donc qu'un ou plusieurs éléments de la légende ne soient pas présents sur un feuillet donné.








Dérivation archéologique

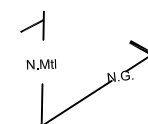
-  Zone à potentiel archéologique historique
-  Numéro de zone

Données archéologiques connues

-  Intervention antérieure
-  Site archéologique recensé, limite évaluée
-  Site archéologique recensé, limite à évaluer
-  Code Borden
-  Site et code de Parcs Canada
-  Code temporaire d'intervention archéologique

Composantes du projet

-  Zone d'étude
-  Circuit 3198 à 315 kV
-  Circuit 3199 à 315 kV
-  Baie de jonction (circuit 3198)
-  Baie de jonction (circuit 3199)



RECONSTRUCTION DU POSTE DE LORIMIER À 315-25 KV ET LIGNES SOUTERRAINES À 315 KV

ÉTUDE DE POTENTIAL ARCHÉOLOGIQUE

SUPERPOSITION DU PLAN DE GOAD DE 1912 SUR LE PLAN ACTUEL

Sources :
 Plan : Ville de Montréal, feuillets nos 31he3935 et 4035_carto.dwg
 Données de projet : Hydro-Québec, 29 novembre 2012
 Archéologie : Informations Ville de Montréal et étude par Ethnoscop, 2012
 Fichier : 7266_et_005_Annexe A-superposition_130510.dwg

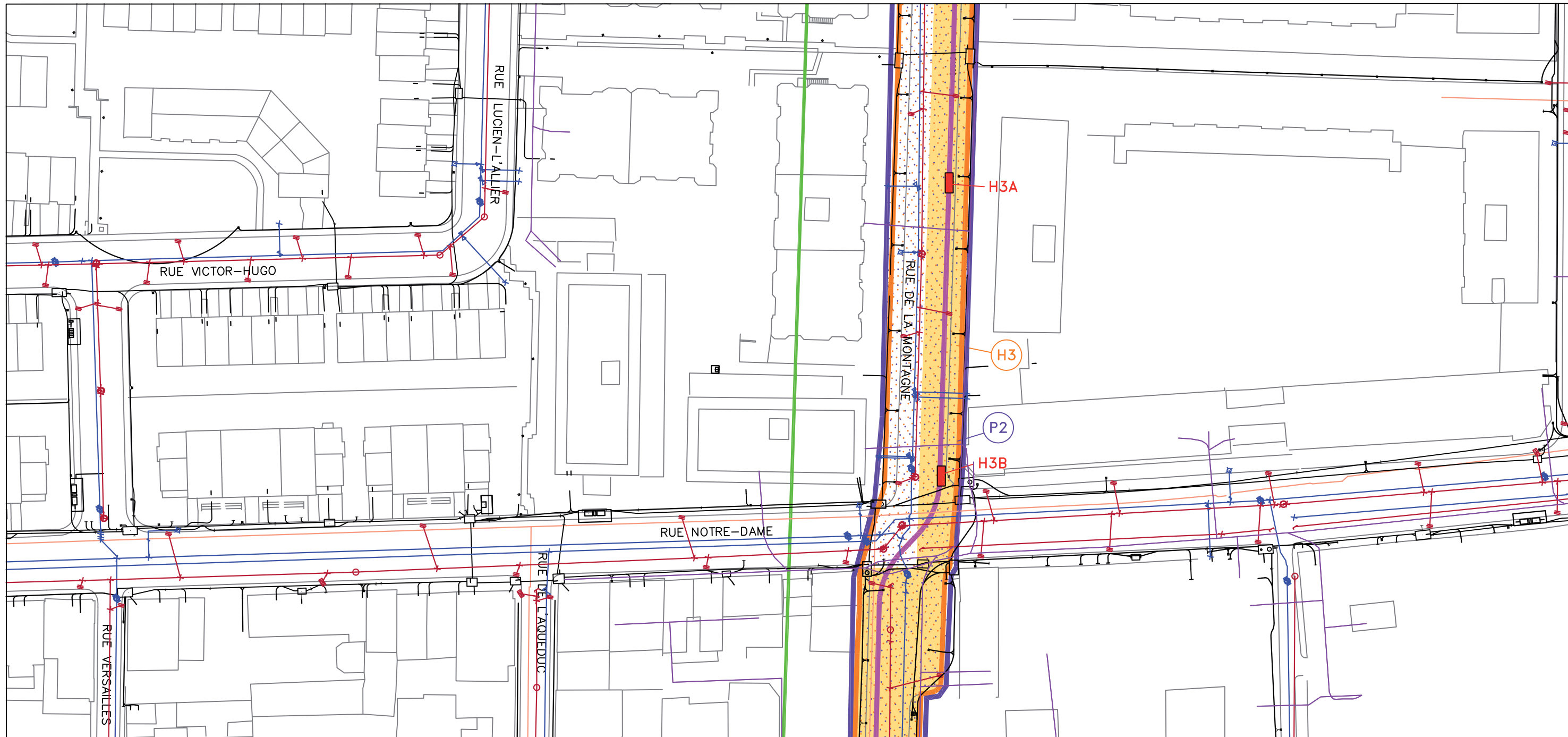
0 10 20 m
 MTM, fuseau 8, NAD83

Feuille 6g








Mai 2013








Cette légende regroupe tous les éléments susceptibles de se trouver sur un feuillet ou un autre de cette série de plans. Il se peut donc qu'un ou plusieurs éléments de la légende ne soient pas présents sur un feuillet donné.








Dérivation archéologique

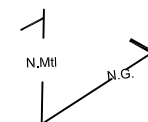
-  Zone à potentiel archéologique préhistorique
-  Numéro de zone
-  Aire d'intervention préhistorique
-  Zone à potentiel archéologique historique
-  Numéro de zone
-  Aire d'intervention historique
-  Tranchée proposée

Composantes du projet

-  Zone d'étude
-  Circuit 3198 à 315 kV
-  Circuit 3199 à 315 kV
-  Baie de jonction (circuit 3198)
-  Baie de jonction (circuit 3199)

Services publics

-  Électricité
-  Aqueduc
-  Égouts
-  Gaz
-  Téléphonie et puits d'accès



Cette légende regroupe tous les éléments susceptibles de se trouver sur un feuillet ou un autre de cette série de plans. Il se peut donc qu'un ou plusieurs éléments de la légende ne soient pas présents sur un feuillet donné.

RECONSTRUCTION DU POSTE DE LORIMIER À
315-25 kV ET LIGNES SOUTERRAINES À
315 kV

ÉTUDE DE POTENTIEL ARCHÉOLOGIQUE

STRATÉGIE D'INTERVENTION ARCHÉOLOGIQUE

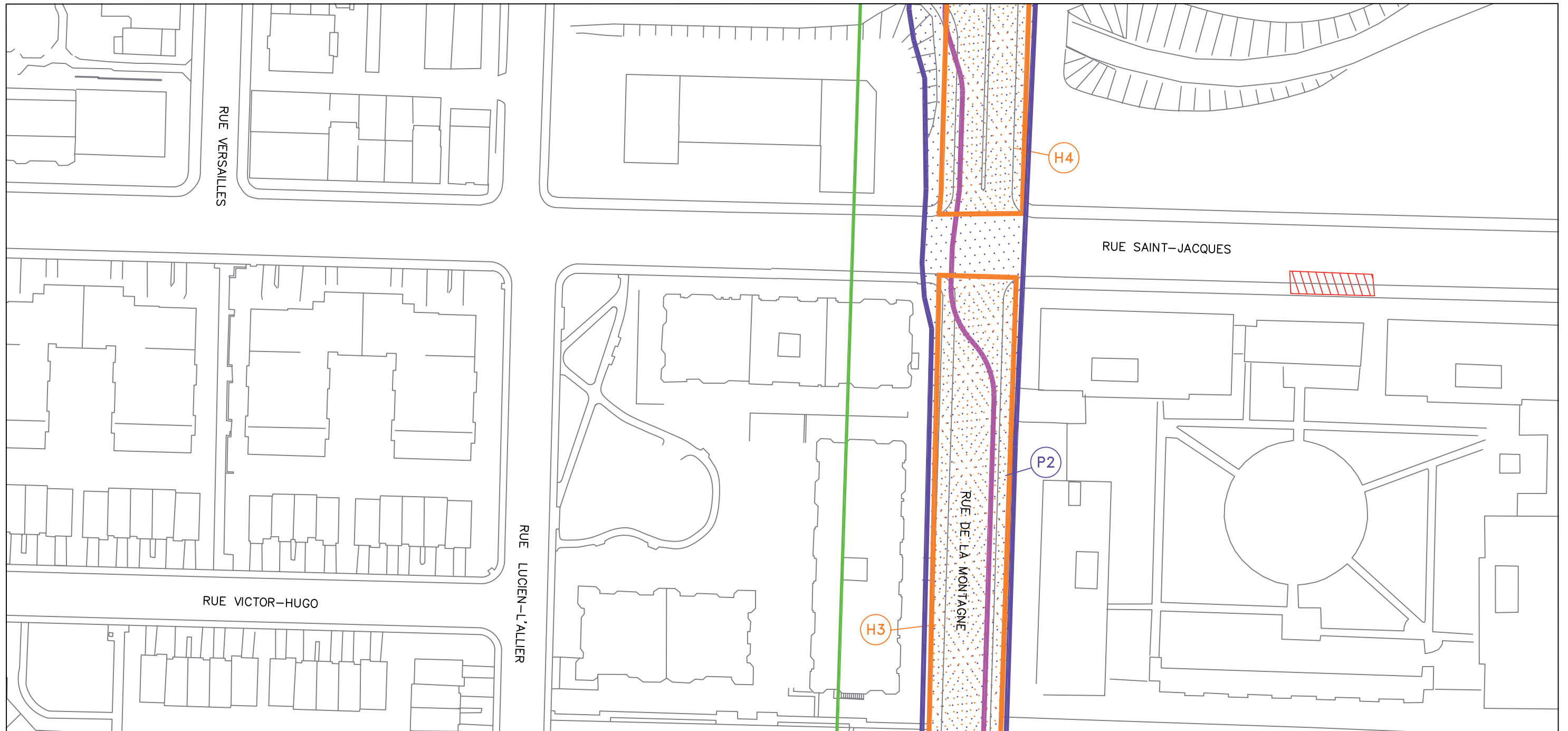
Sources :
Plan : Ville de Montréal, feuillets nos 31he3935 et 4035_carto.dwg
Données de projet : Hydro-Québec, 29 novembre 2012
Archéologie : Informations Ville de Montréal et étude par Ethnoscop, 2012
Fichier : 7266_et_005_Annexe A-strategie_130510.dwg

0 10 20 m
MTM, fuseau 8, NAD83

Mai 2013

Feuillet 6h





Dérivation archéologique

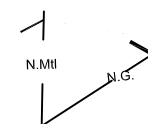
- Zone à potentiel archéologique préhistorique
- Numéro de zone
- Zone à potentiel archéologique historique
- Numéro de zone

Données archéologiques connues

- Intervention antérieure
- Site archéologique recensé, limite évaluée
- Site archéologique recensé, limite à évaluer
- Code Borden
- Site et code de Parcs Canada
- Code temporaire d'intervention archéologique
- Biens culturels

Composantes du projet

- Zone d'étude
- Circuit 3198 à 315 kV
- Circuit 3199 à 315 kV
- Baie de jonction (circuit 3198)
- Baie de jonction (circuit 3199)



Cette légende regroupe tous les éléments susceptibles de se trouver sur un feuillet ou un autre de cette série de plan. Il se peut donc qu'un ou plusieurs éléments de la légende ne soient pas présent sur un feuillet donné.

RECONSTRUCTION DU POSTE DE LORIMIER À 315-25 kV ET LIGNES SOUTERRAINES À 315 kV

ÉTUDE DE POTENTIEL ARCHÉOLOGIQUE

ZONES À POTENTIEL PRÉHISTORIQUE ET HISTORIQUE ET BIENS CULTURELS

Sources :
 Plan : Ville de Montréal, feuillets nos 31he3935 et 4035_carto.dwg
 Données de projet : Hydro-Québec, 29 novembre 2012
 Archéologie : Informations Ville de Montréal et étude par Ethnoscop, 2012
 Fichier : 7266_et_005_Annexe A-potentiel_130510.dwg

0 10 20 m
 MTM, fuseau 8, NAD83



Feuillet 7a

Mai 2013
















Dérivation archéologique

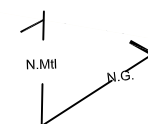
-  Zone à potentiel archéologique historique
-  Numéro de zone

Données archéologiques connues

-  Intervention antérieure
-  Site archéologique recensé, limite évaluée
-  Site archéologique recensé, limite à évaluer
-  Bifj-68 Code Borden
-  601G Site et code de Parcs Canada
-  MTL97-08-02 Code temporaire d'intervention archéologique

Composantes du projet

-  Zone d'étude
-  Circuit 3198 à 315 kV
-  Circuit 3199 à 315 kV
-  Baie de jonction (circuit 3198)
-  Baie de jonction (circuit 3199)



Cette légende regroupe tous les éléments susceptibles de se trouver sur un feuillet ou un autre de cette série de plans. Il se peut donc qu'un ou plusieurs éléments de la légende ne soient pas présents sur un feuillet donné.

RECONSTRUCTION DU POSTE DE LORIMIER À 315-25 kV ET LIGNES SOUTERRAINES À 315 kV

ÉTUDE DE POTENTIEL ARCHÉOLOGIQUE

SUPERPOSITION DU PLAN DE CHARLAND DE 1801 SUR LE PLAN ACTUEL

Sources :
 Plan : Ville de Montréal, feuillets nos 31he3935 et 4035_carto.dwg
 Données de projet : Hydro-Québec, 29 novembre 2012
 Archéologie : Informations Ville de Montréal et étude par Ethnoscop, 2012
 Fichier : 7266_et_005_Annexe A-superposition_130510.dwg

0 10 20 m
 MTM, fuseau 8, NAD83



Feuillet 7b

Mai 2013
















Dérivation archéologique

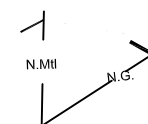
-  Zone à potentiel archéologique historique
-  Numéro de zone

Données archéologiques connues

-  Intervention antérieure
-  Site archéologique recensé, limite évaluée
-  Site archéologique recensé, limite à évaluer
-  Bifj-68 Code Borden
-  601G Site et code de Parcs Canada
-  MTL97-08-02 Code temporaire d'intervention archéologique

Composantes du projet

-  Zone d'étude
-  Circuit 3198 à 315 kV
-  Circuit 3199 à 315 kV
-  Baie de jonction (circuit 3198)
-  Baie de jonction (circuit 3199)



Cette légende regroupe tous les éléments susceptibles de se trouver sur un feuillet ou un autre de cette série de plans. Il se peut donc qu'un ou plusieurs éléments de la légende ne soient pas présents sur un feuillet donné.

RECONSTRUCTION DU POSTE DE LORIMIER À
315-25 kV ET LIGNES SOUTERRAINES À
315 kV

ÉTUDE DE POTENTIEL ARCHÉOLOGIQUE

SUPERPOSITION DU PLAN D'ADAMS DE
1825 SUR LE PLAN ACTUEL

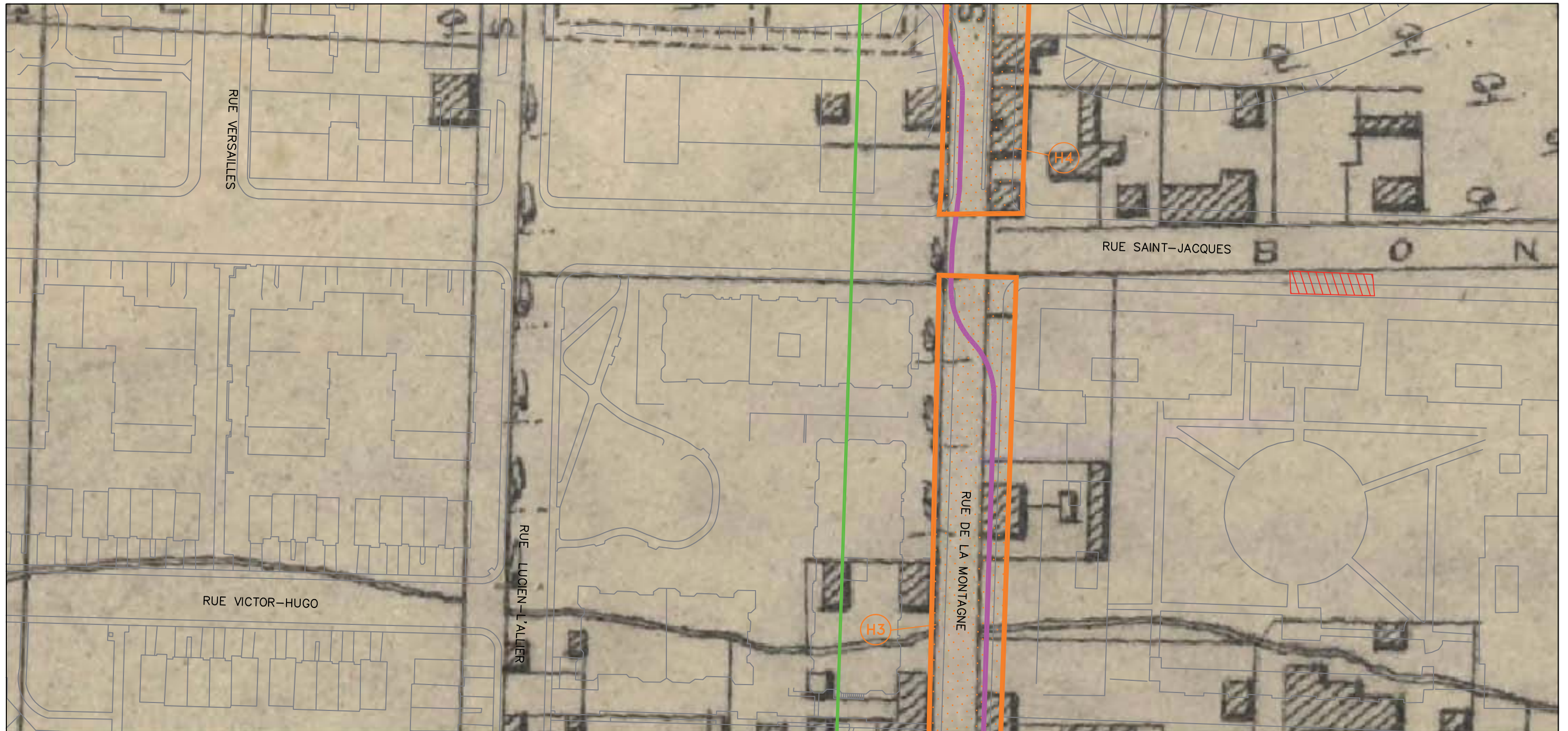
Sources :
Plan : Ville de Montréal, feuillets nos 31he3935 et 4035_carto.dwg
Données de projet : Hydro-Québec, 29 novembre 2012
Archéologie : Informations Ville de Montréal et étude par Ethnoscop, 2012
Fichier : 7266_et_005_Annexe A-superposition_130510.dwg

0 10 20 m
MTM, fuseau 8, NAD83



Feuillet 7c

Mai 2013
















Dérivation archéologique

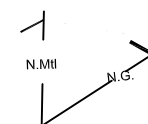
-  Zone à potentiel archéologique historique
-  Numéro de zone

Données archéologiques connues

-  Intervention antérieure
-  Site archéologique recensé, limite évaluée
-  Site archéologique recensé, limite à évaluer
-  Bifj-68 Code Borden
-  601G Site et code de Parcs Canada
-  MTL97-08-02 Code temporaire d'intervention archéologique

Composantes du projet

-  Zone d'étude
-  Circuit 3198 à 315 kV
-  Circuit 3199 à 315 kV
-  Baie de jonction (circuit 3198)
-  Baie de jonction (circuit 3199)



Cette légende regroupe tous les éléments susceptibles de se trouver sur un feuillet ou un autre de cette série de plans. Il se peut donc qu'un ou plusieurs éléments de la légende ne soient pas présents sur un feuillet donné.

RECONSTRUCTION DU POSTE DE LORIMIER À 315-25 kV ET LIGNES SOUTERRAINES À 315 kV

ÉTUDE DE POTENTIEL ARCHÉOLOGIQUE

SUPERPOSITION DU PLAN DE CANE DE 1846 SUR LE PLAN ACTUEL

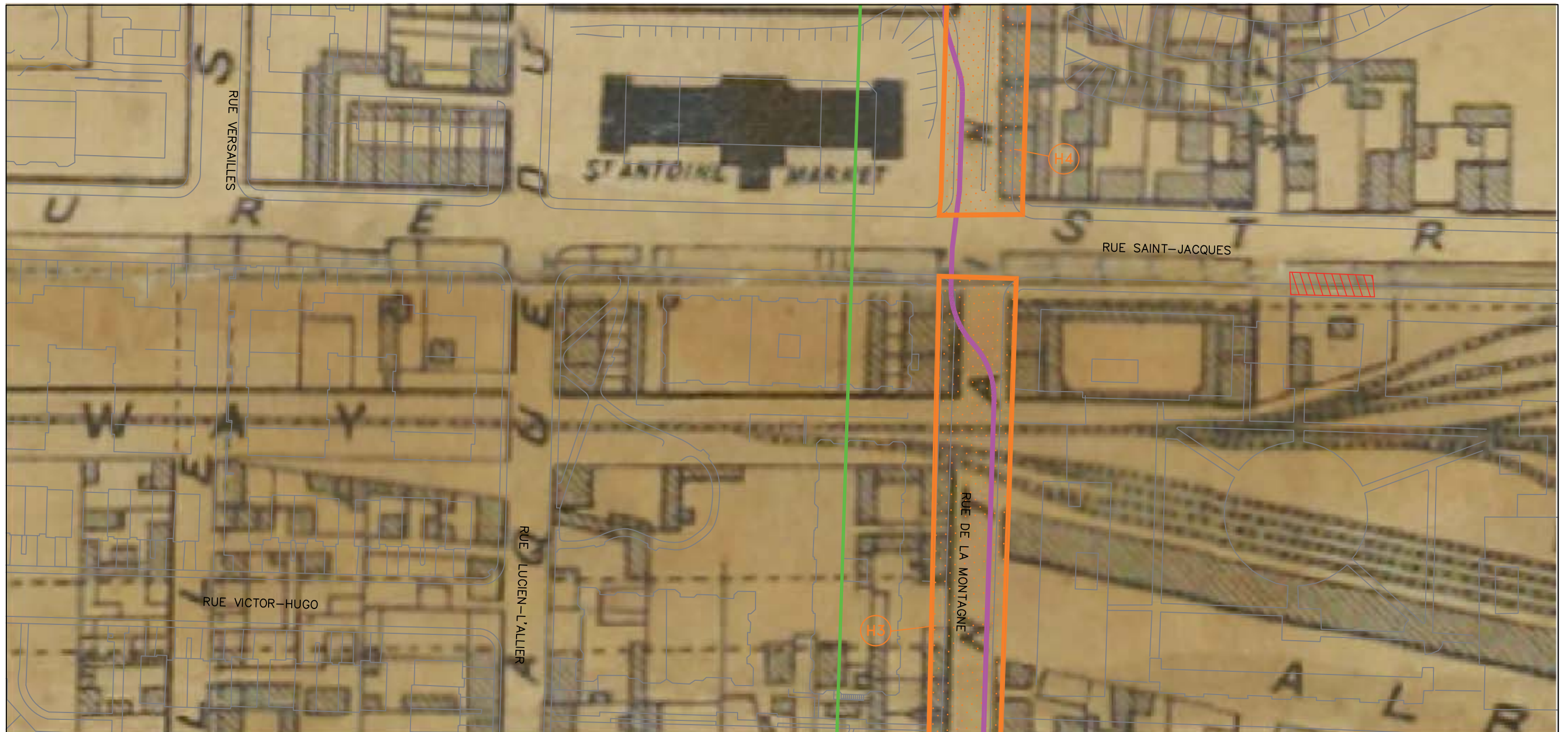
Sources :
 Plan : Ville de Montréal, feuillets nos 31he3935 et 4035_carto.dwg
 Données de projet : Hydro-Québec, 29 novembre 2012
 Archéologie : Informations Ville de Montréal et étude par Ethnoscop, 2012
 Fichier : 7266_et_005_Annexe A-superposition_130510.dwg

0 10 20 m
 MTM, fuseau 8, NAD83



Feuillet 7d

Mai 2013
















Dérivation archéologique

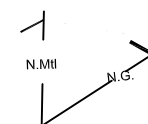
-  Zone à potentiel archéologique historique
-  Numéro de zone

Données archéologiques connues

-  Intervention antérieure
-  Site archéologique recensé, limite évaluée
-  Site archéologique recensé, limite à évaluer
-  Bifj-68 Code Borden
-  601G Site et code de Parcs Canada
-  MTL97-08-02 Code temporaire d'intervention archéologique

Composantes du projet

-  Zone d'étude
-  Circuit 3198 à 315 kV
-  Circuit 3199 à 315 kV
-  Baie de jonction (circuit 3198)
-  Baie de jonction (circuit 3199)



Cette légende regroupe tous les éléments susceptibles de se trouver sur un feuillet ou un autre de cette série de plans. Il se peut donc qu'un ou plusieurs éléments de la légende ne soient pas présents sur un feuillet donné.

RECONSTRUCTION DU POSTE DE LORIMIER À 315-25 kV ET LIGNES SOUTERRAINES À 315 kV

ÉTUDE DE POTENTIEL ARCHÉOLOGIQUE

SUPERPOSITION DU PLAN DE PLUNKETT ET BRADY DE 1872 SUR LE PLAN ACTUEL

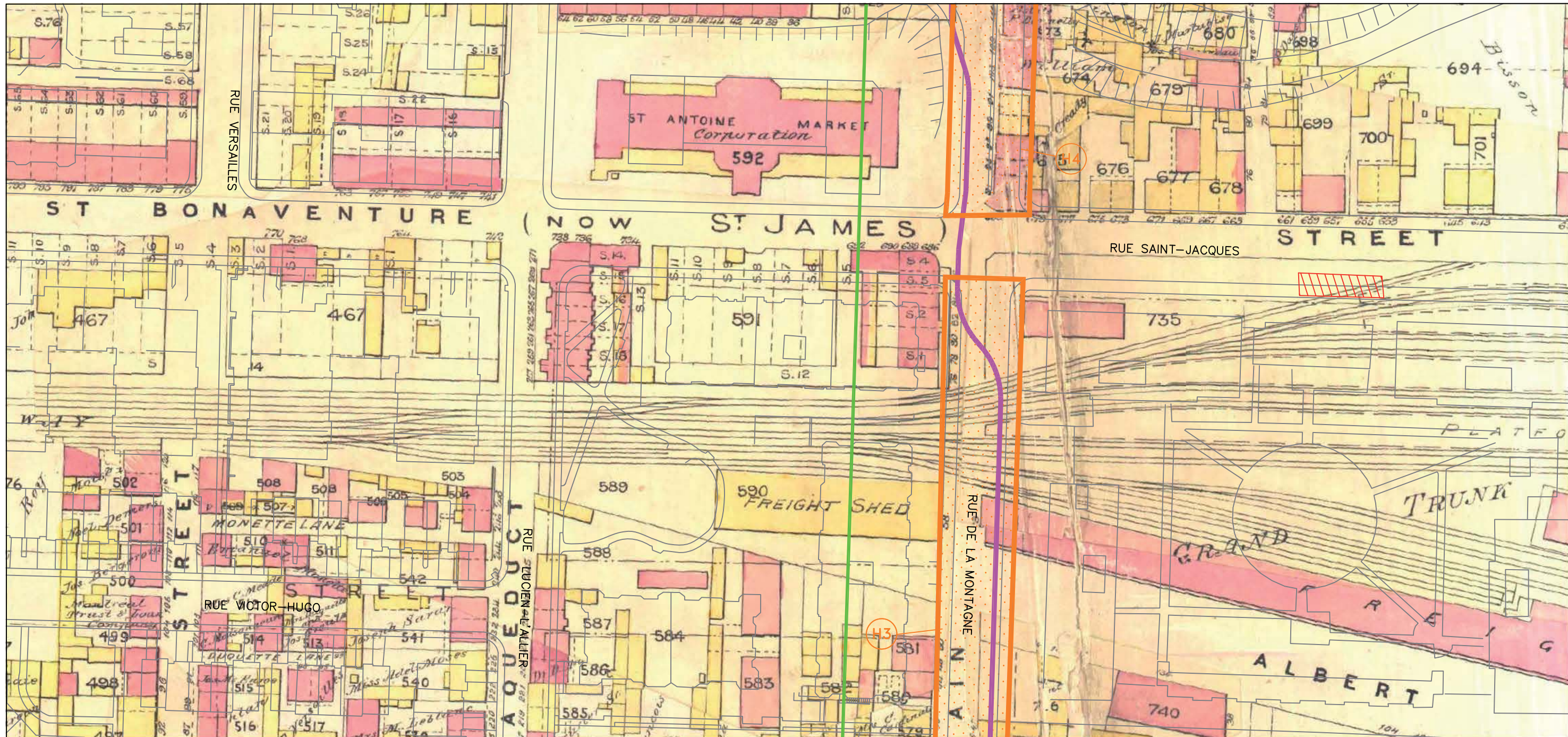
Sources :
 Plan : Ville de Montréal, feuillets nos 31he3935 et 4035_carto.dwg
 Données de projet : Hydro-Québec, 29 novembre 2012
 Archéologie : Informations Ville de Montréal et étude par Ethnoscop, 2012
 Fichier : 7266_et_005_Annexe A-superposition_130510.dwg

0 10 20 m
 MTM, fuseau 8, NAD83



Feuillet 7e

Mai 2013
















Dérivation archéologique

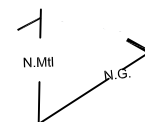
-  Zone à potentiel archéologique historique
-  Numéro de zone

Données archéologiques connues

-  Intervention antérieure
-  Site archéologique recensé, limite évaluée
-  Site archéologique recensé, limite à évaluer
-  Bifj-68 Code Borden
-  601G Site et code de Parcs Canada
-  MTL97-08-02 Code temporaire d'intervention archéologique

Composantes du projet

-  Zone d'étude
-  Circuit 3198 à 315 kV
-  Circuit 3199 à 315 kV
-  Baie de jonction (circuit 3198)
-  Baie de jonction (circuit 3199)



RECONSTRUCTION DU POSTE DE LORIMIER À 315-25 kV ET LIGNES SOUTERRAINES À 315 kV

ÉTUDE DE POTENTIEL ARCHÉOLOGIQUE

SUPERPOSITION DU PLAN DE GOAD DE 1890 SUR LE PLAN ACTUEL

Sources :
 Plan : Ville de Montréal, feuillets nos 31he3935 et 4035_carto.dwg
 Données de projet : Hydro-Québec, 29 novembre 2012
 Archéologie : Informations Ville de Montréal et étude par Ethnoscop, 2012
 Fichier : 7266_et_005_Annexe A-superposition_130510.dwg

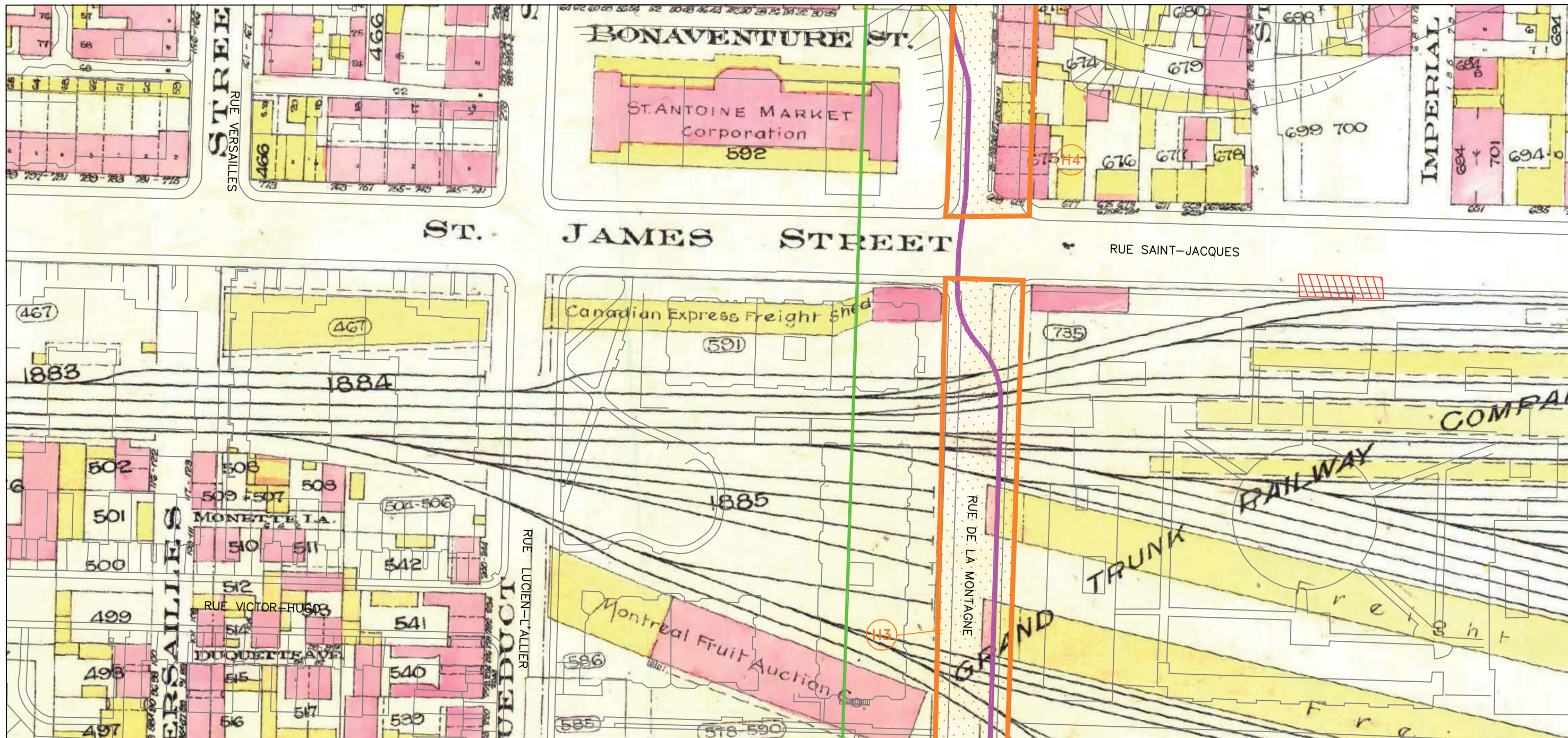
0 10 20 m
 MTM, fuseau 8, NAD83

Feuille 7f



Mai 2013









Cette légende regroupe tous les éléments susceptibles de se trouver sur un feuillet ou un autre de cette série de plans. Il se peut donc qu'un ou plusieurs éléments de la légende ne soient pas présents sur un feuillet donné.








Dérivation archéologique

-  Zone à potentiel archéologique historique
-  Numéro de zone

Données archéologiques connues

-  Intervention antérieure
-  Site archéologique recensé, limite évaluée
-  Site archéologique recensé, limite à évaluer
-  Bifj-68 Code Borden
-  601G Site et code de Parcs Canada
-  MTL97-08-02 Code temporaire d'intervention archéologique

Composantes du projet

-  Zone d'étude
-  Circuit 3198 à 315 kV
-  Circuit 3199 à 315 kV
-  Baie de jonction (circuit 3198)
-  Baie de jonction (circuit 3199)

RECONSTRUCTION DU POSTE DE LORIMIER À 315-25 kV ET LIGNES SOUTERRAINES À 315 kV

ÉTUDE DE POTENTIEL ARCHÉOLOGIQUE

SUPERPOSITION DU PLAN DE GOAD DE 1912 SUR LE PLAN ACTUEL

Sources :
 Plan : Ville de Montréal, feuillets nos 31he3935 et 4035_carto.dwg
 Données de projet : Hydro-Québec, 29 novembre 2012
 Archéologie : Informations Ville de Montréal et étude par Ethnoscop, 2012
 Fichier : 7266_et_005_Annexe A-superposition_130510.dwg

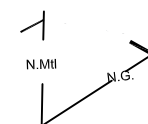
0 10 20 m
 MTM, fuseau 8, NAD83

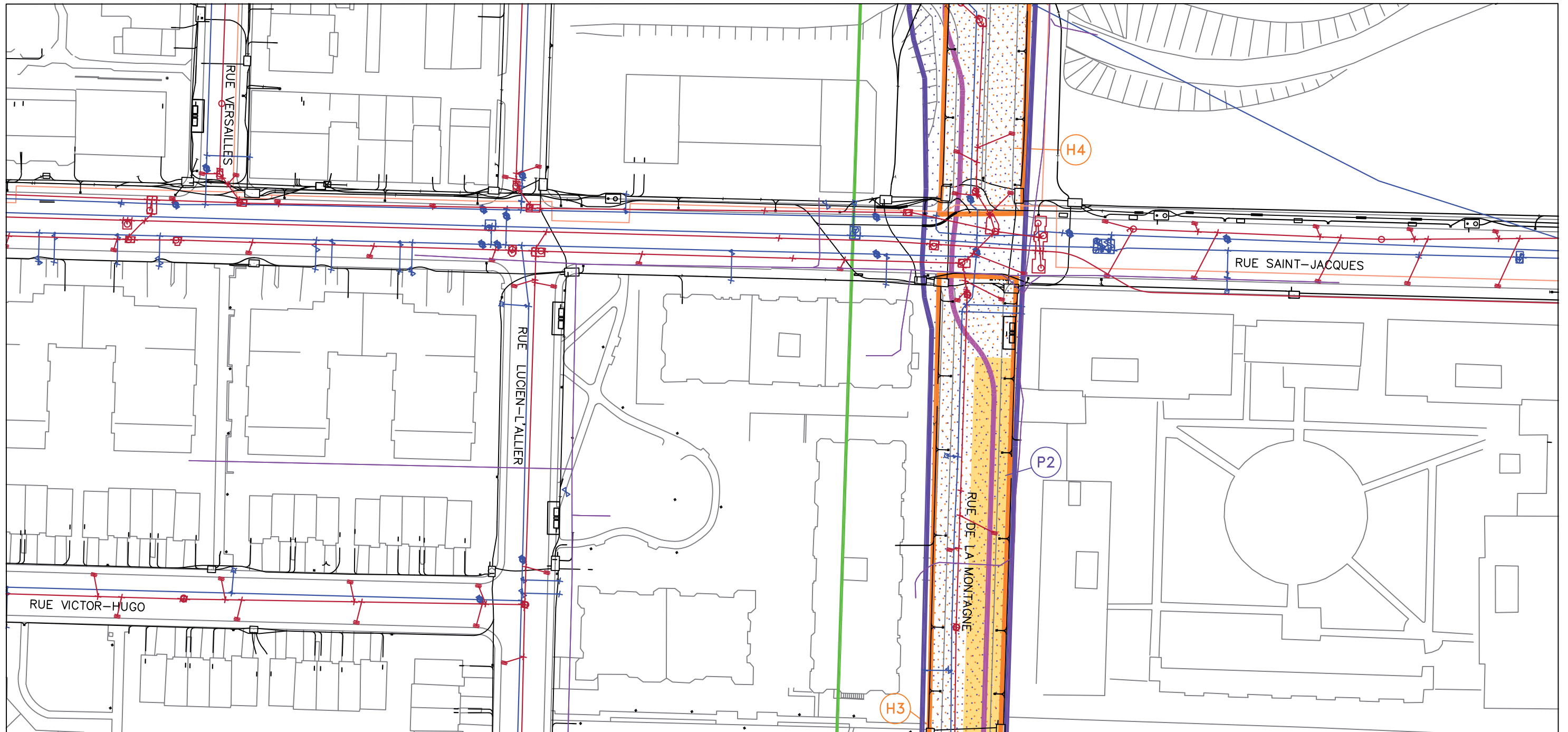
Feuille 7g

Mai 2013










Cette légende regroupe tous les éléments susceptibles de se trouver sur un feuillet ou un autre de cette série de plans. Il se peut donc qu'un ou plusieurs éléments de la légende ne soient pas présents sur un feuillet donné.















Dérivation archéologique

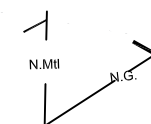
-  Zone à potentiel archéologique préhistorique
-  Numéro de zone
-  Aire d'intervention préhistorique
-  Zone à potentiel archéologique historique
-  Numéro de zone
-  Aire d'intervention historique
-  Tranchée proposée

Composantes du projet

-  Zone d'étude
-  Circuit 3198 à 315 kV
-  Circuit 3199 à 315 kV
-  Baie de jonction (circuit 3198)
-  Baie de jonction (circuit 3199)

Services publics

-  Électricité
-  Aqueduc
-  Égouts
-  Gaz
-  Téléphonie et puits d'accès



Cette légende regroupe tous les éléments susceptibles de se trouver sur un feuillet ou un autre de cette série de plans. Il se peut donc qu'un ou plusieurs éléments de la légende ne soient pas présents sur un feuillet donné.

RECONSTRUCTION DU POSTE DE LORIMIER À
315-25 kV ET LIGNES SOUTERRAINES À
315 kV

ÉTUDE DE POTENTIAL ARCHÉOLOGIQUE

STRATÉGIE D'INTERVENTION ARCHÉOLOGIQUE

Sources :

Plan : Ville de Montréal, feuillets nos 31he3935 et 4035_carto.dwg
Données de projet : Hydro-Québec, 29 novembre 2012

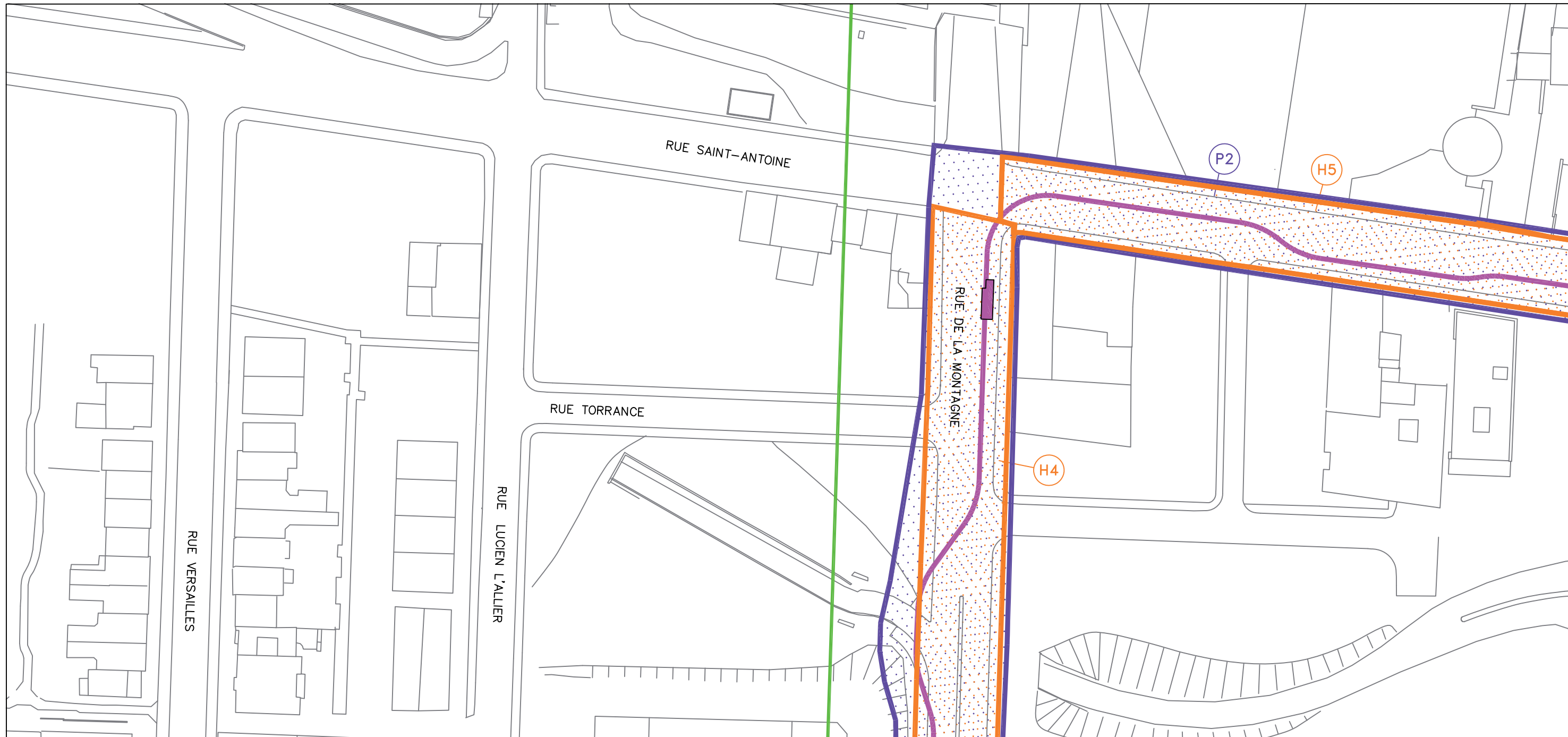
Archéologie : Informations Ville de Montréal et étude par Ethnoscop, 2012
Fichier : 7266_et_005_Annexe A-strategie_130510.dwg

0 10 20 m
MTM, fuseau 8, NAD83





Feuillet 7h

Mai 2013

















Dérivation archéologique

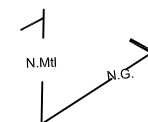
-  Zone à potentiel archéologique préhistorique
-  Numéro de zone
-  Zone à potentiel archéologique historique
-  Numéro de zone

Données archéologiques connues

-  Intervention antérieure
-  Site archéologique recensé, limite évaluée
-  Site archéologique recensé, limite à évaluer
-  Code Borden
-  Site et code de Parcs Canada
-  Code temporaire d'intervention archéologique
-  Biens culturels

Composantes du projet

-  Zone d'étude
-  Circuit 3198 à 315 kV
-  Circuit 3199 à 315 kV
-  Baie de jonction (circuit 3198)
-  Baie de jonction (circuit 3199)



RECONSTRUCTION DU POSTE DE LORIMIER À 315-25 kV ET LIGNES SOUTERRAINES À 315 kV

ÉTUDE DE POTENTIAL ARCHÉOLOGIQUE

ZONES À POTENTIAL PRÉHISTORIQUE ET HISTORIQUE ET BIENS CULTURELS

Sources :
 Plan : Ville de Montréal, feuillets nos 31he3935 et 4035_carto.dwg
 Données de projet : Hydro-Québec, 29 novembre 2012
 Archéologie : Informations Ville de Montréal et étude par Ethnoscop, 2012
 Fichier : 7266_et_005_Annexe A-potentiel_130510.dwg

0 10 20 m
 MTM, fuseau 8, NAD83

Feuille 8a



Mai 2013









Cette légende regroupe tous les éléments susceptibles de se trouver sur un feuillet ou un autre de cette série de plan. Il se peut donc qu'un ou plusieurs éléments de la légende ne soient pas présent sur un feuillet donné.








Dérivation archéologique

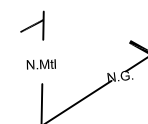
-  Zone à potentiel archéologique historique
-  Numéro de zone

Données archéologiques connues

-  Intervention antérieure
-  Site archéologique recensé, limite évaluée
-  Site archéologique recensé, limite à évaluer
-  Bifj-68 Code Borden
-  601G Site et code de Parcs Canada
-  MTL97-08-02 Code temporaire d'intervention archéologique

Composantes du projet

-  Zone d'étude
-  Circuit 3198 à 315 kV
-  Circuit 3199 à 315 kV
-  Baie de jonction (circuit 3198)
-  Baie de jonction (circuit 3199)



RECONSTRUCTION DU POSTE DE LORIMIER À
315-25 kV ET LIGNES SOUTERRAINES À
315 kV

ÉTUDE DE POTENTIEL ARCHÉOLOGIQUE

SUPERPOSITION DU PLAN DE CHARLAND DE
1801 SUR LE PLAN ACTUEL

Sources :
Plan : Ville de Montréal, feuillets nos 31he3935 et 4035_carto.dwg
Données de projet : Hydro-Québec, 29 novembre 2012
Archéologie : Informations Ville de Montréal et étude par Ethnoscop, 2012
Fichier : 7266_et_005_Annexe A-superposition_130510.dwg

0 10 20 m
MTM, fuseau 8, NAD83

Feuillet 8b



Mai 2013









Cette légende regroupe tous les éléments susceptibles de se trouver sur un feuillet ou un autre de cette série de plans. Il se peut donc qu'un ou plusieurs éléments de la légende ne soient pas présents sur un feuillet donné.








Dérivation archéologique

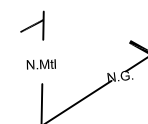
-  Zone à potentiel archéologique historique
-  Numéro de zone

Données archéologiques connues

-  Intervention antérieure
-  Site archéologique recensé, limite évaluée
-  Site archéologique recensé, limite à évaluer
-  Code Borden
-  Site et code de Parcs Canada
-  Code temporaire d'intervention archéologique

Composantes du projet

-  Zone d'étude
-  Circuit 3198 à 315 kV
-  Circuit 3199 à 315 kV
-  Baie de jonction (circuit 3198)
-  Baie de jonction (circuit 3199)



Cette légende regroupe tous les éléments susceptibles de se trouver sur un feuillet ou un autre de cette série de plans. Il se peut donc qu'un ou plusieurs éléments de la légende ne soient pas présents sur un feuillet donné.

RECONSTRUCTION DU POSTE DE LORIMIER À 315-25 kV ET LIGNES SOUTERRAINES À 315 kV

ÉTUDE DE POTENTIEL ARCHÉOLOGIQUE

SUPERPOSITION DU PLAN D'ADAMS DE 1825 SUR LE PLAN ACTUEL

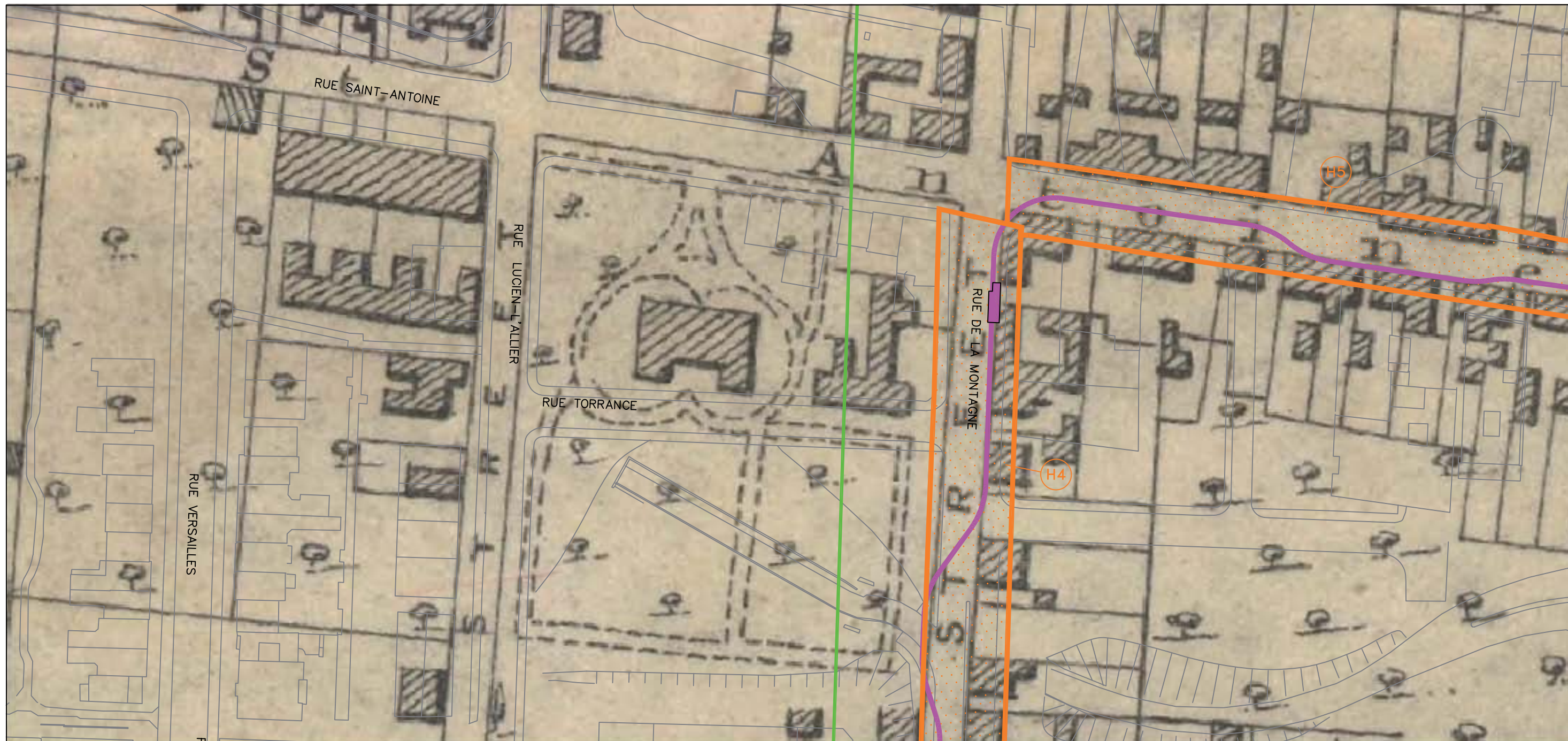
Sources :
 Plan : Ville de Montréal, feuillets nos 31he3935 et 4035_carto.dwg
 Données de projet : Hydro-Québec, 29 novembre 2012
 Archéologie : Informations Ville de Montréal et étude par Ethnoscop, 2012
 Fichier : 7266_et_005_Annexe A-superposition_130510.dwg

0 10 20 m
 MTM, fuseau 8, NAD83



Feuillet 8c

Mai 2013
















Dérivation archéologique

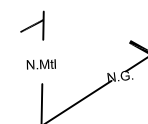
-  Zone à potentiel archéologique historique
-  Numéro de zone

Données archéologiques connues

-  Intervention antérieure
-  Site archéologique recensé, limite évaluée
-  Site archéologique recensé, limite à évaluer
-  Bifj-68 Code Borden
-  601G Site et code de Parcs Canada
-  MTL97-08-02 Code temporaire d'intervention archéologique

Composantes du projet

-  Zone d'étude
-  Circuit 3198 à 315 kV
-  Circuit 3199 à 315 kV
-  Baie de jonction (circuit 3198)
-  Baie de jonction (circuit 3199)



Cette légende regroupe tous les éléments susceptibles de se trouver sur un feuillet ou un autre de cette série de plans. Il se peut donc qu'un ou plusieurs éléments de la légende ne soient pas présents sur un feuillet donné.

RECONSTRUCTION DU POSTE DE LORIMIER À 315-25 kV ET LIGNES SOUTERRAINES À 315 kV

ÉTUDE DE POTENTIEL ARCHÉOLOGIQUE

SUPERPOSITION DU PLAN DE CANE DE 1846 SUR LE PLAN ACTUEL

Sources :
 Plan : Ville de Montréal, feuillets nos 31he3935 et 4035_carto.dwg
 Données de projet : Hydro-Québec, 29 novembre 2012
 Archéologie : Informations Ville de Montréal et étude par Ethnoscop, 2012
 Fichier : 7266_et_005_Annexe A-superposition_130510.dwg

0 10 20 m
 MTM, fuseau 8, NAD83



Feuillet 8d

Mai 2013
















Dérivation archéologique

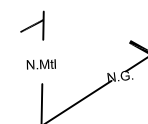
-  Zone à potentiel archéologique historique
-  Numéro de zone

Données archéologiques connues

-  Intervention antérieure
-  Site archéologique recensé, limite évaluée
-  Site archéologique recensé, limite à évaluer
-  Code Borden
-  Site et code de Parcs Canada
-  Code temporaire d'intervention archéologique

Composantes du projet

-  Zone d'étude
-  Circuit 3198 à 315 kV
-  Circuit 3199 à 315 kV
-  Baie de jonction (circuit 3198)
-  Baie de jonction (circuit 3199)



Cette légende regroupe tous les éléments susceptibles de se trouver sur un feuillet ou un autre de cette série de plans. Il se peut donc qu'un ou plusieurs éléments de la légende ne soient pas présents sur un feuillet donné.

RECONSTRUCTION DU POSTE DE LORIMIER À 315-25 kV ET LIGNES SOUTERRAINES À 315 kV

ÉTUDE DE POTENTIEL ARCHÉOLOGIQUE

SUPERPOSITION DU PLAN DE PLUNKETT ET BRADY DE 1872 SUR LE PLAN ACTUEL

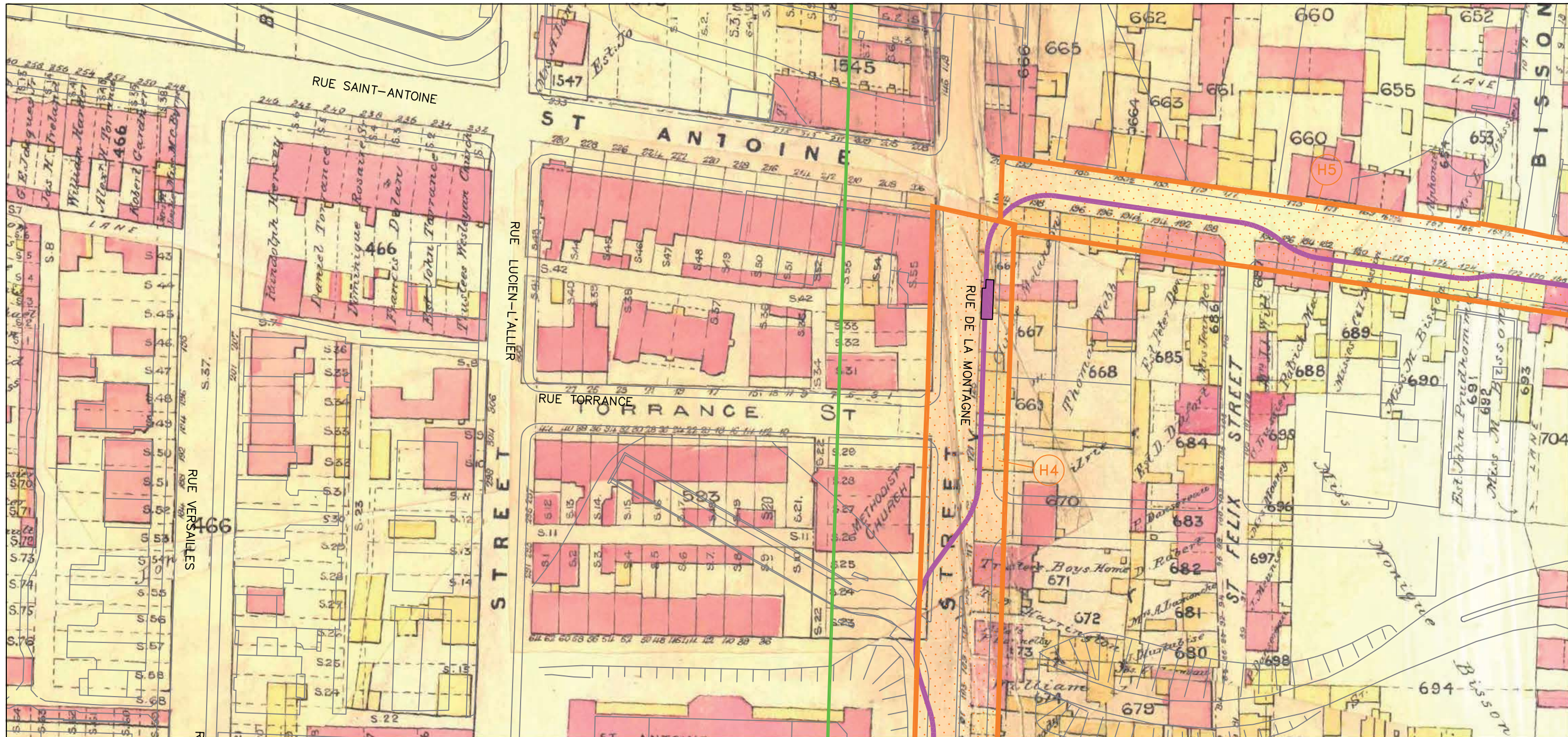
Sources :
 Plan : Ville de Montréal, feuillets nos 31he3935 et 4035_carto.dwg
 Données de projet : Hydro-Québec, 29 novembre 2012
 Archéologie : Informations Ville de Montréal et étude par Ethnoscop, 2012
 Fichier : 7266_et_005_Annexe A-superposition_130510.dwg

0 10 20 m
 MTM, fuseau 8, NAD83



Feuillet 8e

Mai 2013
















Dérivation archéologique

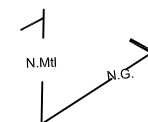
-  Zone à potentiel archéologique historique
-  Numéro de zone

Données archéologiques connues

-  Intervention antérieure
-  Site archéologique recensé, limite évaluée
-  Site archéologique recensé, limite à évaluer
-  Code Borden
-  Site et code de Parcs Canada
-  Code temporaire d'intervention archéologique

Composantes du projet

-  Zone d'étude
-  Circuit 3198 à 315 kV
-  Circuit 3199 à 315 kV
-  Baie de jonction (circuit 3198)
-  Baie de jonction (circuit 3199)



RECONSTRUCTION DU POSTE DE LORIMIER À 315-25 KV ET LIGNES SOUTERRAINES À 315 KV

ÉTUDE DE POTENTIEL ARCHÉOLOGIQUE

SUPERPOSITION DU PLAN DE GOAD DE 1890 SUR LE PLAN ACTUEL

Sources :
 Plan : Ville de Montréal, feuillets nos 31he3935 et 4035_carto.dwg
 Données de projet : Hydro-Québec, 29 novembre 2012
 Archéologie : Informations Ville de Montréal et étude par Ethnoscop, 2012
 Fichier : 7266_et_005_Annexe A-superposition_130510.dwg

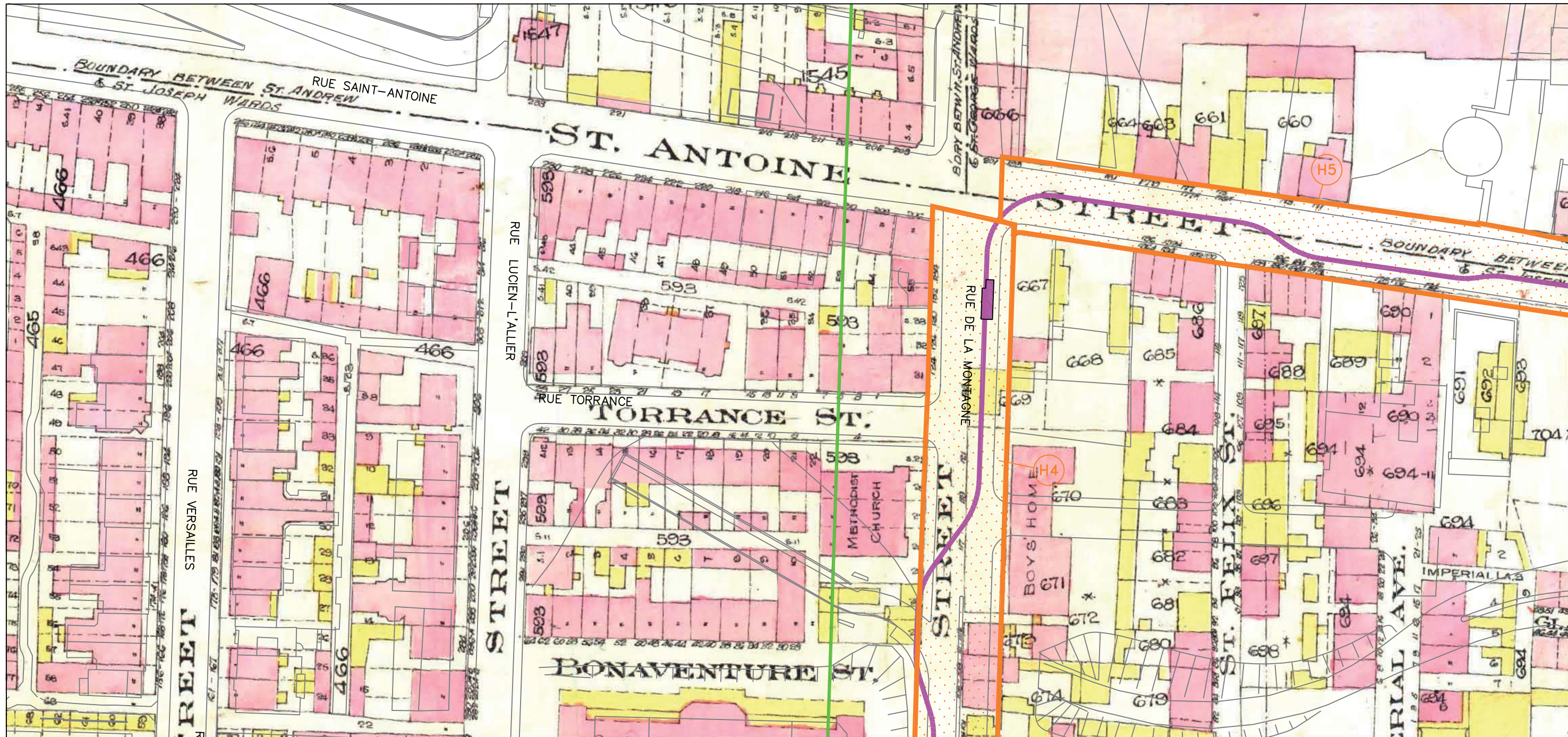
0 10 20 m
 MTM, fuseau 8, NAD83

Feuille 8f



Mai 2013









Cette légende regroupe tous les éléments susceptibles de se trouver sur un feuillet ou un autre de cette série de plans. Il se peut donc qu'un ou plusieurs éléments de la légende ne soient pas présents sur un feuillet donné.








Dérivation archéologique

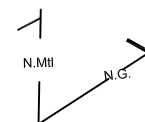
-  Zone à potentiel archéologique historique
-  Numéro de zone

Données archéologiques connues

-  Intervention antérieure
-  Site archéologique recensé, limite évaluée
-  Site archéologique recensé, limite à évaluer
-  Code Borden
-  Site et code de Parcs Canada
-  Code temporaire d'intervention archéologique

Composantes du projet

-  Zone d'étude
-  Circuit 3198 à 315 kV
-  Circuit 3199 à 315 kV
-  Baie de jonction (circuit 3198)
-  Baie de jonction (circuit 3199)



RECONSTRUCTION DU POSTE DE LORIMIER À
315-25 KV ET LIGNES SOUTERRAINES À
315 KV

ÉTUDE DE POTENTIEL ARCHÉOLOGIQUE

SUPERPOSITION DU PLAN DE GOAD DE
1912 SUR LE PLAN ACTUEL

Sources :
Plan : Ville de Montréal, feuillets nos 31he3935 et 4035_carto.dwg
Données de projet : Hydro-Québec, 29 novembre 2012
Archéologie : Informations Ville de Montréal et étude par Ethnoscop, 2012
Fichier : 7266_et_005_Annexe A-superposition_130510.dwg

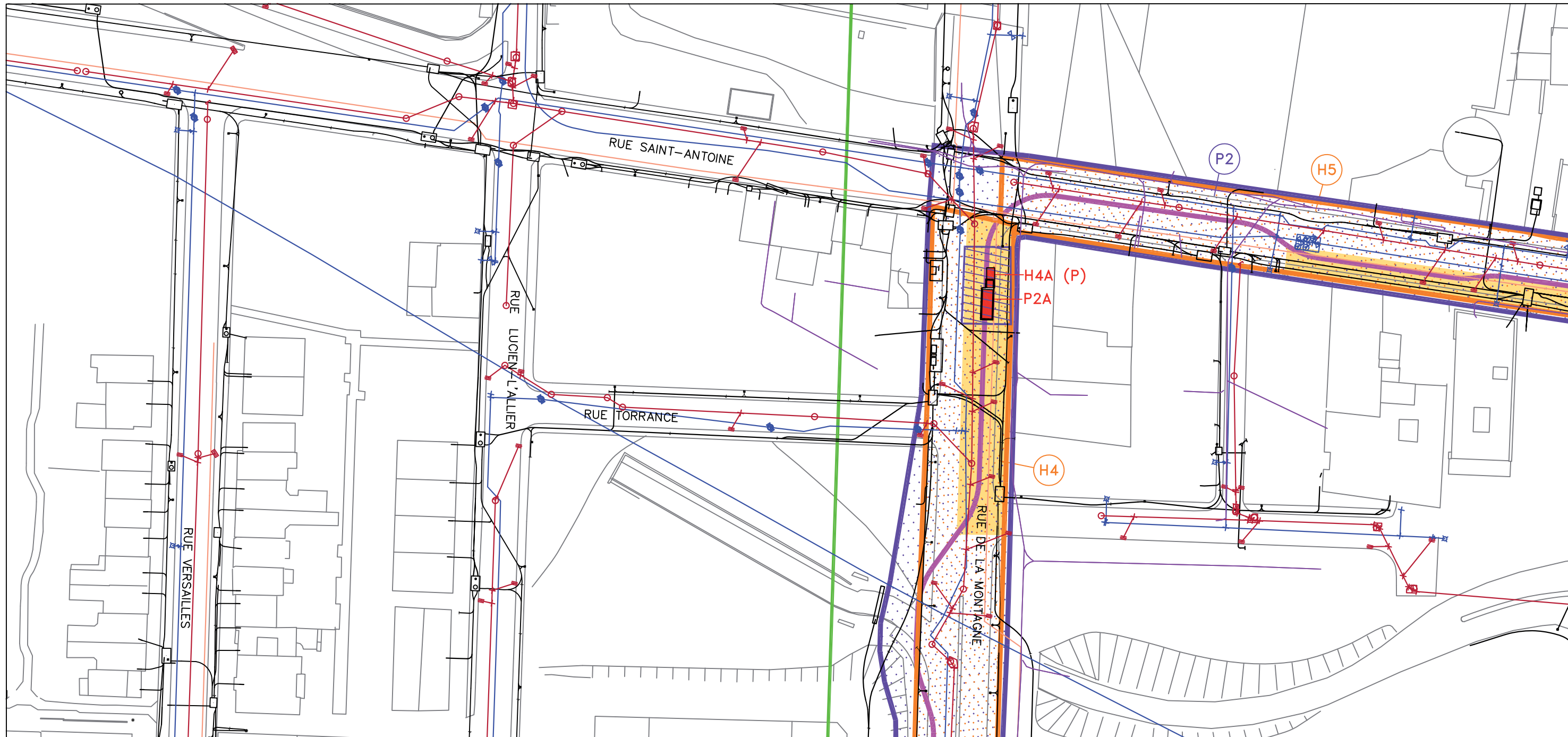
0 10 20 m
MTM, fuseau 8, NAD83

Feuille 8g








Mai 2013








Cette légende regroupe tous les éléments susceptibles de se trouver sur un feuillet ou un autre de cette série de plans. Il se peut donc qu'un ou plusieurs éléments de la légende ne soient pas présents sur un feuillet donné.








Dérivation archéologique

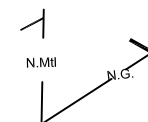
-  Zone à potentiel archéologique préhistorique
-  Numéro de zone
-  Aire d'intervention préhistorique
-  Zone à potentiel archéologique historique
-  Numéro de zone
-  Aire d'intervention historique
-  Tranchée proposée

Composantes du projet

-  Zone d'étude
-  Circuit 3198 à 315 kV
-  Circuit 3199 à 315 kV
-  Baie de jonction (circuit 3198)
-  Baie de jonction (circuit 3199)

Services publics

-  Électricité
-  Aqueduc
-  Égouts
-  Gaz
-  Téléphonie et puits d'accès



Cette légende regroupe tous les éléments susceptibles de se trouver sur un feuillet ou un autre de cette série de plans. Il se peut donc qu'un ou plusieurs éléments de la légende ne soient pas présents sur un feuillet donné.

RECONSTRUCTION DU POSTE DE LORIMIER À
315-25 kV ET LIGNES SOUTERRAINES À
315 kV

ÉTUDE DE POTENTIAL ARCHÉOLOGIQUE

STRATÉGIE D'INTERVENTION ARCHÉOLOGIQUE

Sources :

Plan : Ville de Montréal, feuillets nos 31he3935 et 4035_carto.dwg
Données de projet : Hydro-Québec, 29 novembre 2012

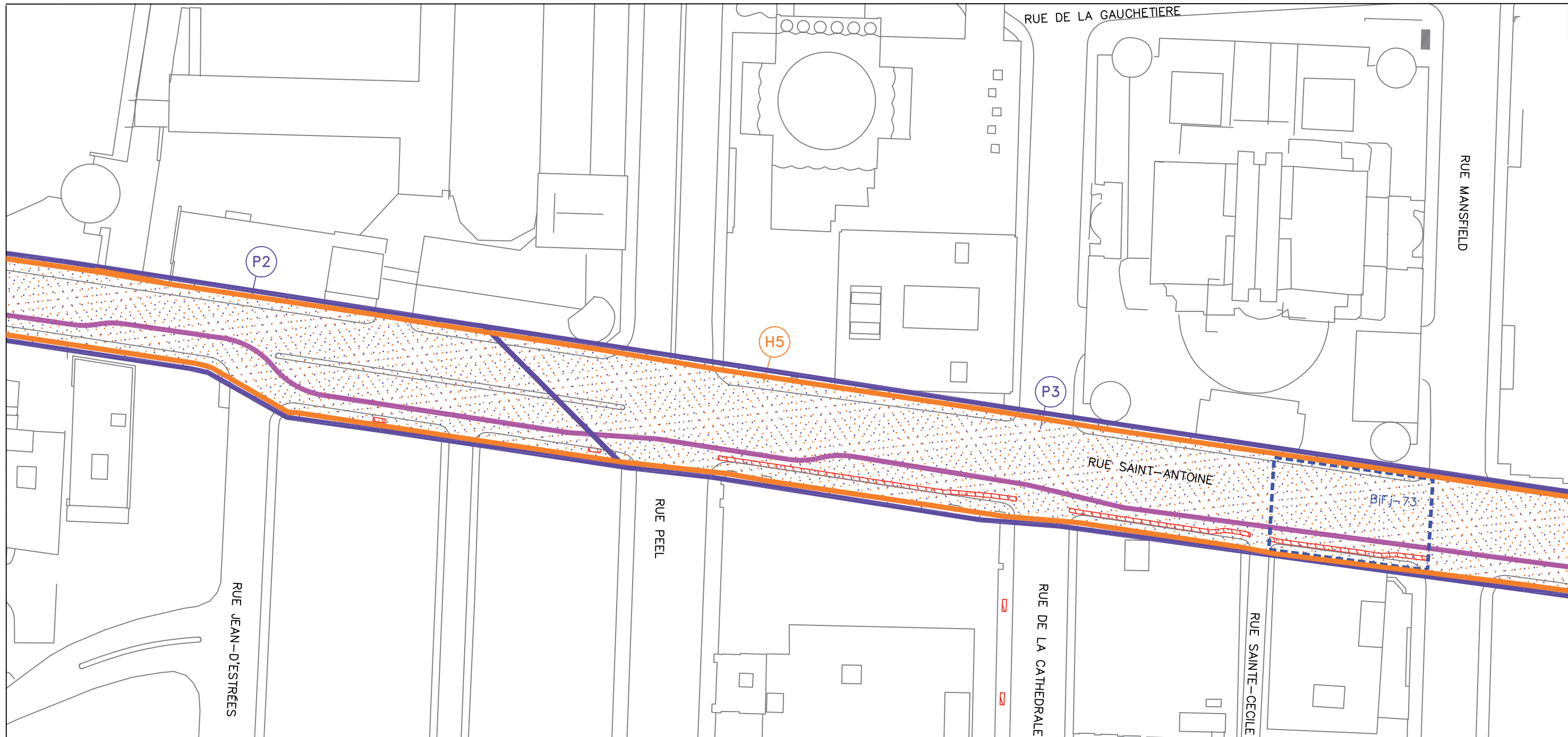
Archéologie : Informations Ville de Montréal et étude par Ethnoscop, 2012
Fichier : 7266_et_005_Annexe A-strategie_130510.dwg

0 10 20 m
MTM, fuseau 8, NAD83





Feuillet 8h

Mai 2013

















Dérivation archéologique

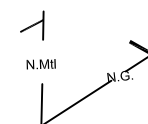
-  Zone à potentiel archéologique préhistorique
-  Numéro de zone
-  Zone à potentiel archéologique historique
-  Numéro de zone

Données archéologiques connues

-  Intervention antérieure
-  Site archéologique recensé, limite évaluée
-  Site archéologique recensé, limite à évaluer
-  Code Borden
-  Site et code de Parcs Canada
-  Code temporaire d'intervention archéologique
-  Biens culturels

Composantes du projet

-  Zone d'étude
-  Circuit 3198 à 315 kV
-  Circuit 3199 à 315 kV
-  Baie de jonction (circuit 3198)
-  Baie de jonction (circuit 3199)



RECONSTRUCTION DU POSTE DE LORIMIER À 315-25 kV ET LIGNES SOUTERRAINES À 315 kV

ÉTUDE DE POTENTIEL ARCHÉOLOGIQUE

ZONES À POTENTIEL PRÉHISTORIQUE ET HISTORIQUE ET BIENS CULTURELS

Sources :
 Plan : Ville de Montréal, feuillet no 31he4035_carto.dwg
 Données de projet : Hydro-Québec, 29 novembre 2012
 Archéologie : Informations Ville de Montréal et étude par Ethnoscop, 2012
 Fichier : 7266_et_005_Annexe A-potentiel_130510.dwg

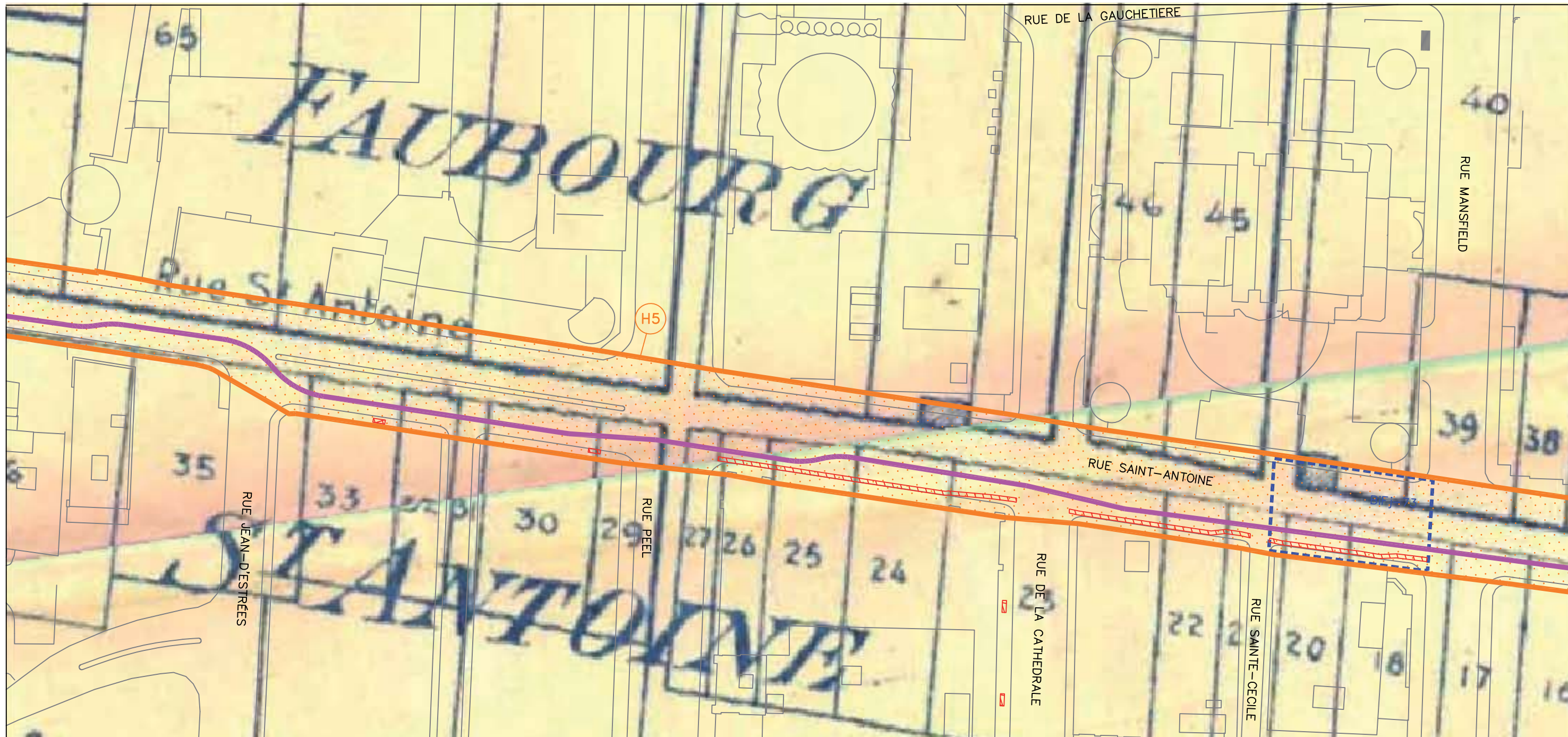
0 10 20 m
 MTM, fuseau 8, NAD83

Feuillet 9a



Mai 2013









Cette légende regroupe tous les éléments susceptibles de se trouver sur un feuillet ou un autre de cette série de plan. Il se peut donc qu'un ou plusieurs éléments de la légende ne soient pas présent sur un feuillet donné.








Dérivation archéologique

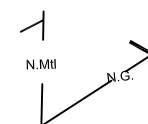
-  Zone à potentiel archéologique historique
-  Numéro de zone

Données archéologiques connues

-  Intervention antérieure
-  Site archéologique recensé, limite évaluée
-  Site archéologique recensé, limite à évaluer
-  Bifj-68 Code Borden
-  601G Site et code de Parcs Canada
-  MTL97-08-02 Code temporaire d'intervention archéologique

Composantes du projet

-  Zone d'étude
-  Circuit 3198 à 315 kV
-  Circuit 3199 à 315 kV
-  Baie de jonction (circuit 3198)
-  Baie de jonction (circuit 3199)



RECONSTRUCTION DU POSTE DE LORIMIER À
315-25 kV ET LIGNES SOUTERRAINES À
315 kV

ÉTUDE DE POTENTIEL ARCHÉOLOGIQUE

SUPERPOSITION DU PLAN DE CHARLAND DE
1801 SUR LE PLAN ACTUEL

Sources :
Plan : Ville de Montréal, feuillet no 31he4035_carto.dwg
Données de projet : Hydro-Québec, 29 novembre 2012
Archéologie : Informations Ville de Montréal et étude par Ethnoscop, 2012
Fichier : 7266_et_005_Annexe A-superposition_130510.dwg

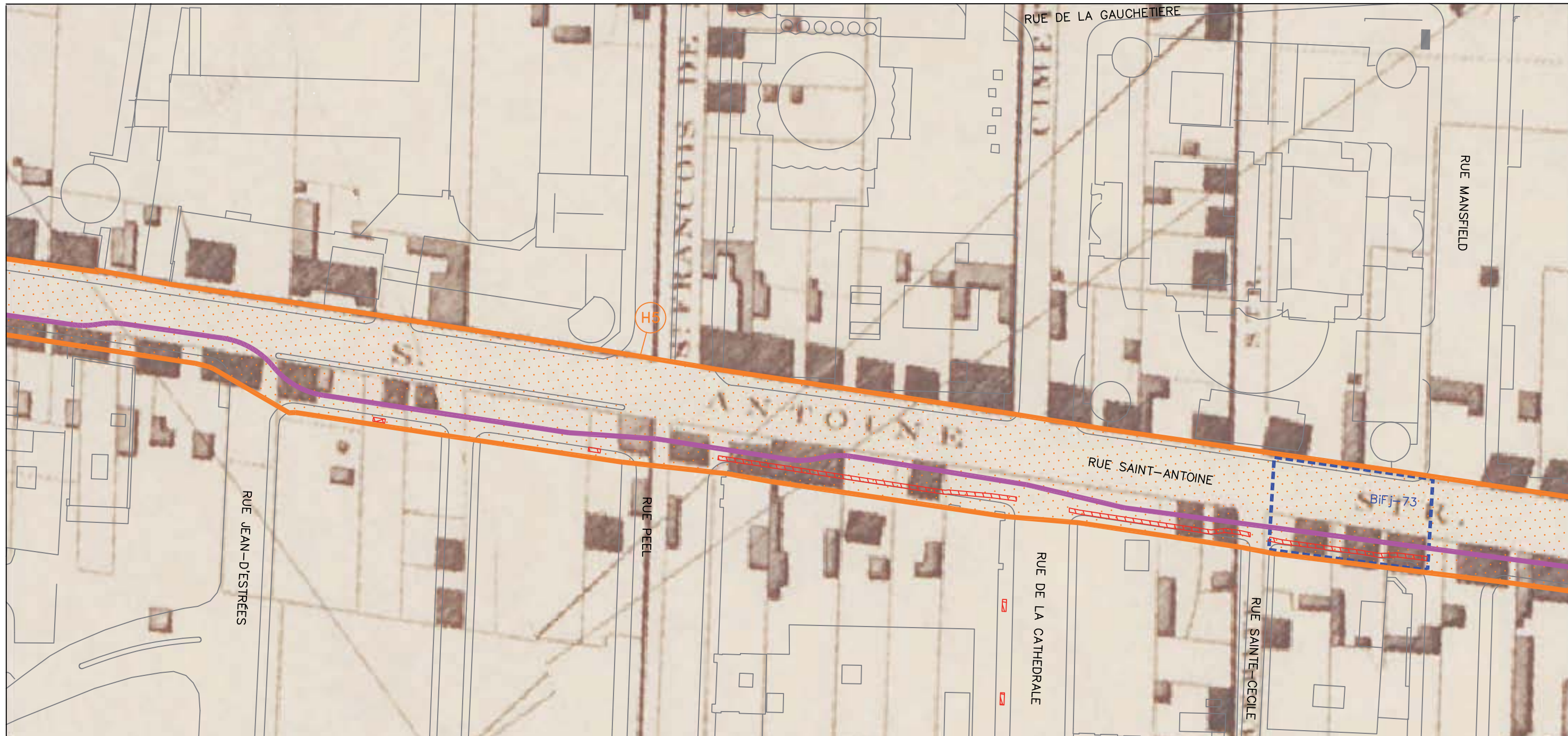
0 10 20 m
MTM, fuseau 8, NAD83

Feuillet 9b



Mai 2013








Cette légende regroupe tous les éléments susceptibles de se trouver sur un feuillet ou un autre de cette série de plans.
Il se peut donc qu'un ou plusieurs éléments de la légende ne soient pas présents sur un feuillet donné.



Dérivation archéologique






-  Zone à potentiel archéologique historique
-  Numéro de zone

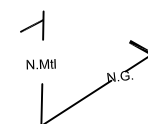
Données archéologiques connues

-  Intervention antérieure
-  Site archéologique recensé, limite évaluée
-  Site archéologique recensé, limite à évaluer
-  Code Borden
-  Site et code de Parcs Canada

MTL97-08-02 Code temporaire d'intervention archéologique

Composantes du projet

-  Zone d'étude
-  Circuit 3198 à 315 kV
-  Circuit 3199 à 315 kV
-  Baie de jonction (circuit 3198)
-  Baie de jonction (circuit 3199)



RECONSTRUCTION DU POSTE DE LORIMIER À
315-25 kV ET LIGNES SOUTERRAINES À
315 kV

ÉTUDE DE POTENTIEL ARCHÉOLOGIQUE

**SUPERPOSITION DU PLAN D'ADAMS DE
1825 SUR LE PLAN ACTUEL**

Sources :
Plan : Ville de Montréal, feuillet no 31he4035_carto.dwg
Données de projet : Hydro-Québec, 29 novembre 2012
Archéologie : Informations Ville de Montréal et étude par Ethnoscop, 2012
Fichier : 7266_et_005_Annexe A-superposition_130510.dwg

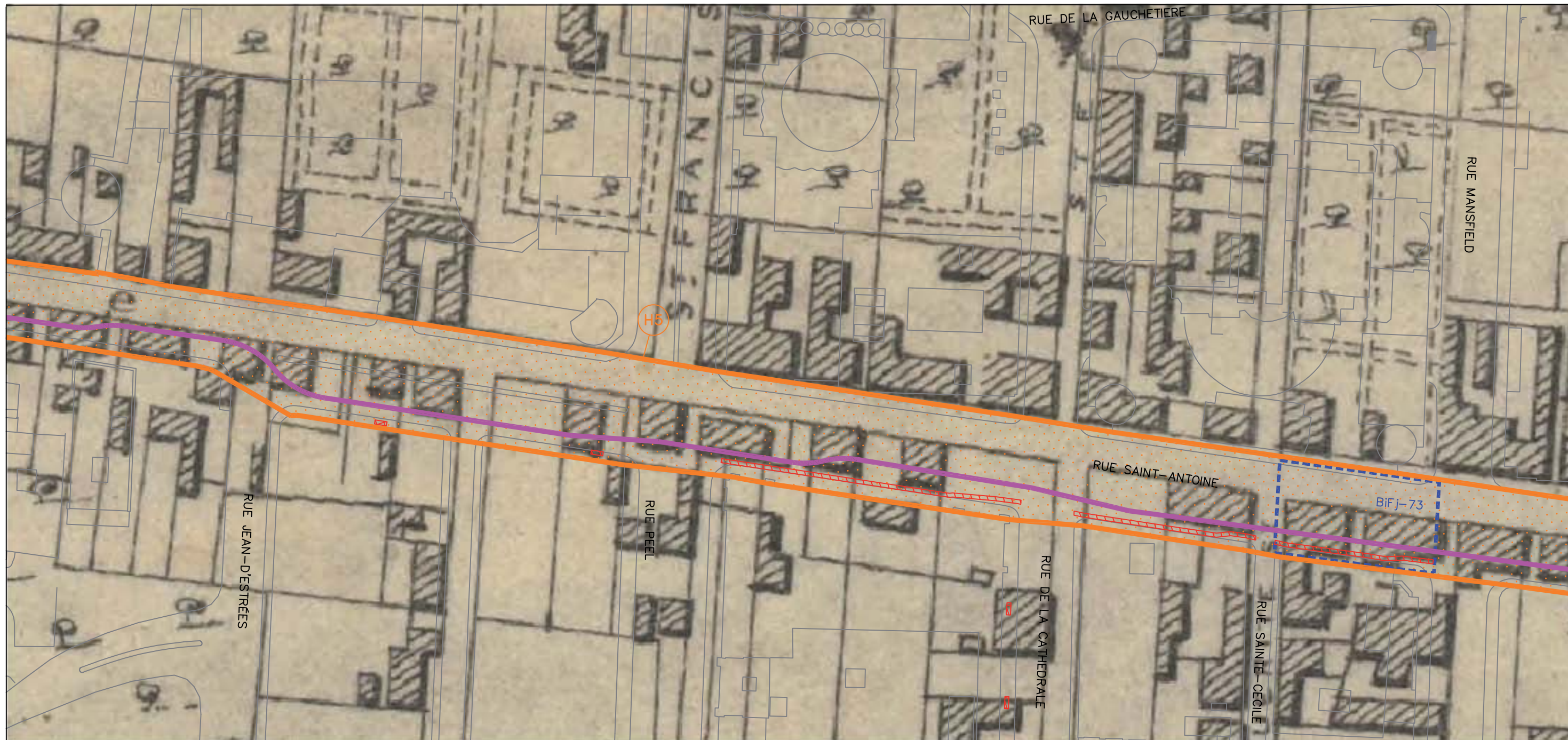
0 10 20 m
MTM, fuseau 8, NAD83

Feuillet 9c



Mai 2013









Cette légende regroupe tous les éléments susceptibles de se trouver sur un feuillet ou un autre de cette série de plans. Il se peut donc qu'un ou plusieurs éléments de la légende ne soient pas présents sur un feuillet donné.








Dérivation archéologique

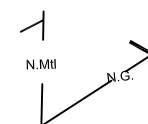
-  Zone à potentiel archéologique historique
-  Numéro de zone

Données archéologiques connues

-  Intervention antérieure
-  Site archéologique recensé, limite évaluée
-  Site archéologique recensé, limite à évaluer
-  BIFj-68 Code Borden
-  601G Site et code de Parcs Canada
-  MTL97-08-02 Code temporaire d'intervention archéologique

Composantes du projet

-  Zone d'étude
-  Circuit 3198 à 315 kV
-  Circuit 3199 à 315 kV
-  Baie de jonction (circuit 3198)
-  Baie de jonction (circuit 3199)



RECONSTRUCTION DU POSTE DE LORIMIER À
315-25 kV ET LIGNES SOUTERRAINES À
315 kV

ÉTUDE DE POTENTIEL ARCHÉOLOGIQUE

SUPERPOSITION DU PLAN DE CANE DE
1846 SUR LE PLAN ACTUEL

Sources :
Plan : Ville de Montréal, feuillet no 31he4035_carto.dwg
Données de projet : Hydro-Québec, 29 novembre 2012
Archéologie : Informations Ville de Montréal et étude par Ethnoscop, 2012
Fichier : 7266_et_005_Annexe A-superposition_130510.dwg

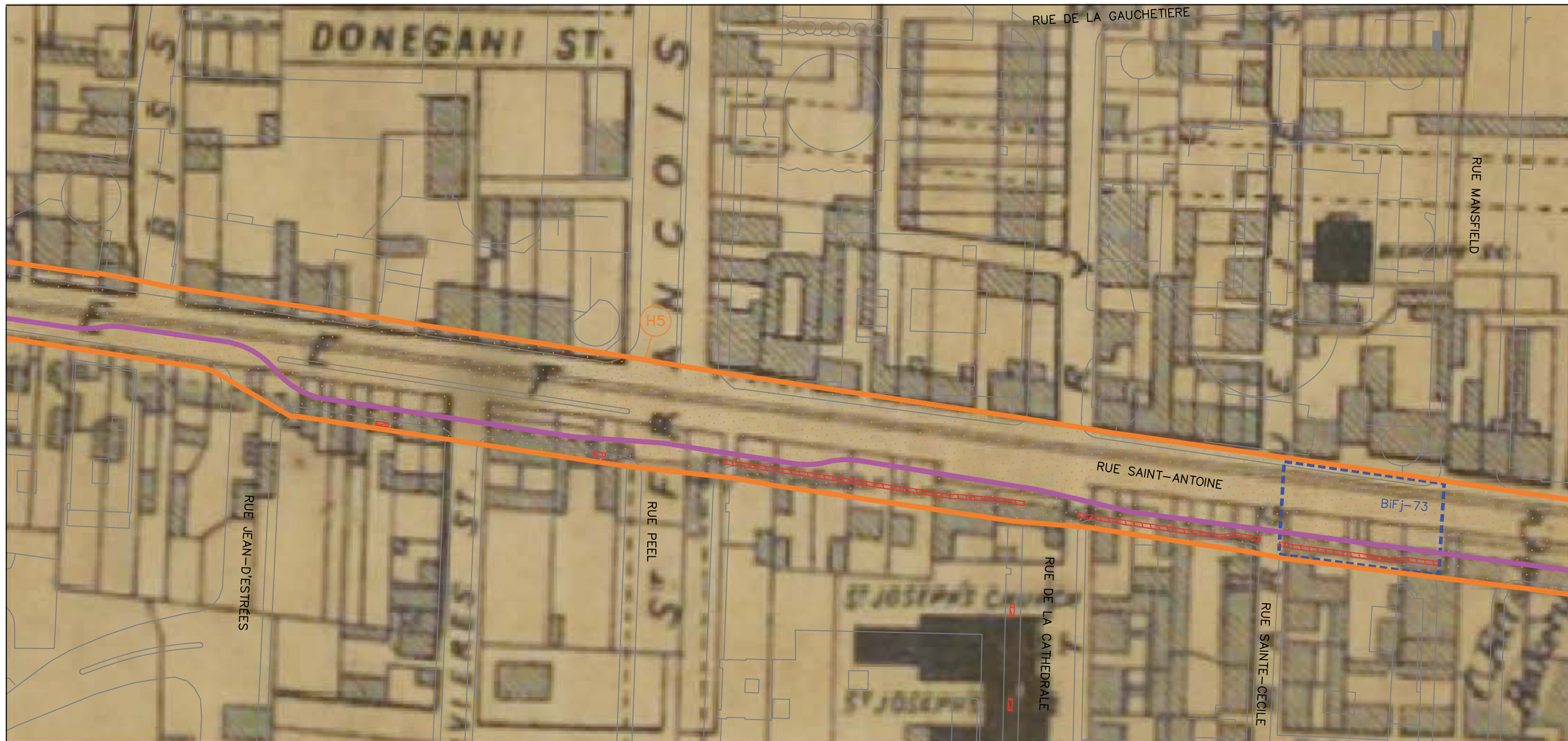
0 10 20 m
MTM, fuseau 8, NAD83

Feuillet 9d



Mai 2013









Cette légende regroupe tous les éléments susceptibles de se trouver sur un feuillet ou un autre de cette série de plans. Il se peut donc qu'un ou plusieurs éléments de la légende ne soient pas présents sur un feuillet donné.








Dérivation archéologique

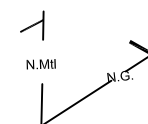
-  Zone à potentiel archéologique historique
-  Numéro de zone

Données archéologiques connues

-  Intervention antérieure
-  Site archéologique recensé, limite évaluée
-  Site archéologique recensé, limite à évaluer
-  Code Borden
-  Site et code de Parcs Canada
-  MTL97-08-02 Code temporaire d'intervention archéologique

Composantes du projet

-  Zone d'étude
-  Circuit 3198 à 315 kV
-  Circuit 3199 à 315 kV
-  Baie de jonction (circuit 3198)
-  Baie de jonction (circuit 3199)



Cette légende regroupe tous les éléments susceptibles de se trouver sur un feuillet ou un autre de cette série de plans. Il se peut donc qu'un ou plusieurs éléments de la légende ne soient pas présents sur un feuillet donné.

RECONSTRUCTION DU POSTE DE LORIMIER À 315-25 kV ET LIGNES SOUTERRAINES À 315 kV

ÉTUDE DE POTENTIEL ARCHÉOLOGIQUE

SUPERPOSITION DU PLAN DE PLUNKETT ET BRADY DE 1872 SUR LE PLAN ACTUEL

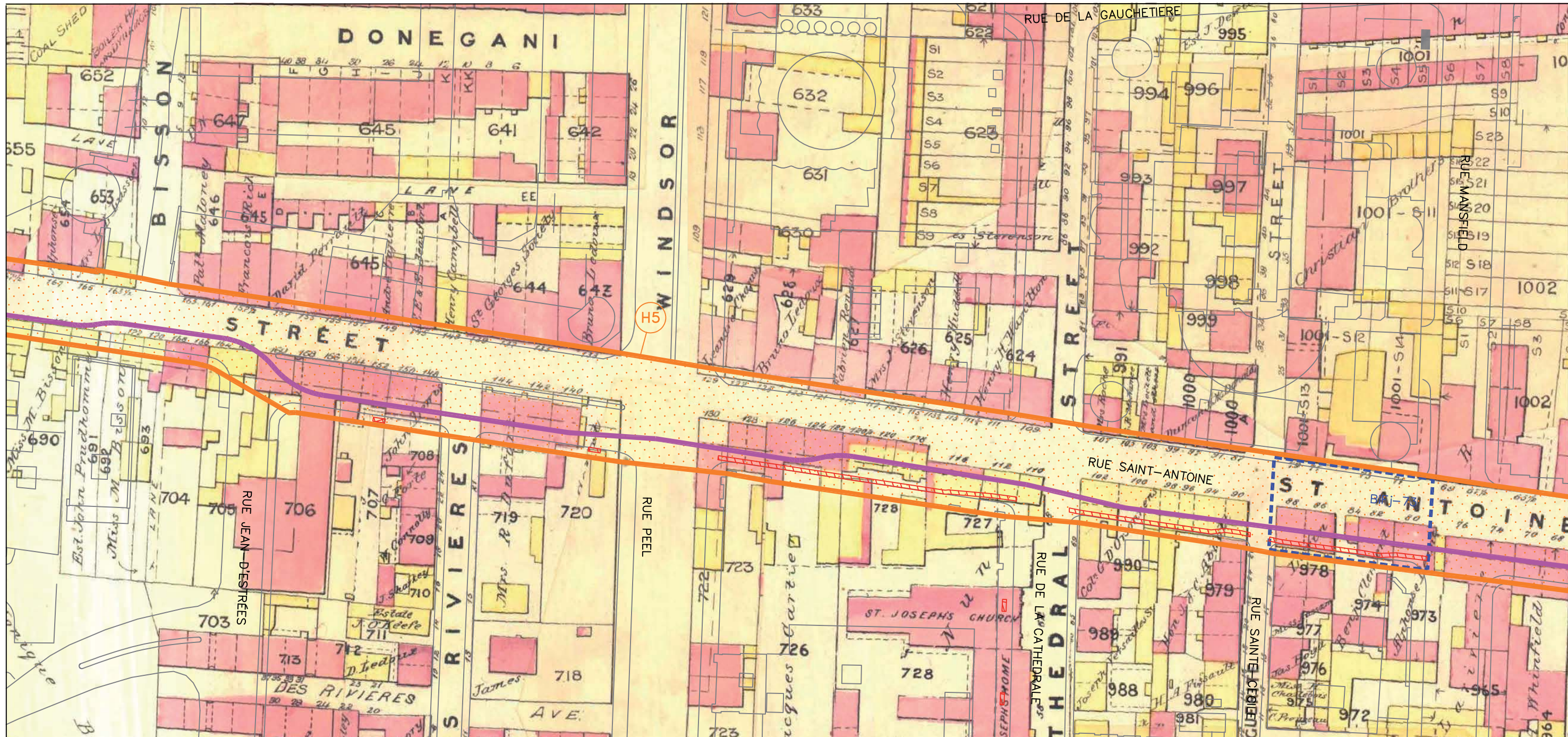
Sources :
 Plan : Ville de Montréal, feuillet no 31he4035_carto.dwg
 Données de projet : Hydro-Québec, 29 novembre 2012
 Archéologie : Informations Ville de Montréal et étude par Ethnoscop, 2012
 Fichier : 7266_et_005_Annexe A-superposition_130510.dwg

0 10 20 m
 MTM, fuseau 8, NAD83



Feuillet 9e

Mai 2013
















Dérivation archéologique

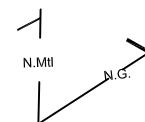
-  Zone à potentiel archéologique historique
-  Numéro de zone

Données archéologiques connues

-  Intervention antérieure
-  Site archéologique recensé, limite évaluée
-  Site archéologique recensé, limite à évaluer
-  Code Borden
-  Site et code de Parcs Canada
-  Code temporaire d'intervention archéologique

Composantes du projet

-  Zone d'étude
-  Circuit 3198 à 315 kV
-  Circuit 3199 à 315 kV
-  Baie de jonction (circuit 3198)
-  Baie de jonction (circuit 3199)



RECONSTRUCTION DU POSTE DE LORIMIER À
315-25 KV ET LIGNES SOUTERRAINES À
315 KV

ÉTUDE DE POTENTIEL ARCHÉOLOGIQUE

SUPERPOSITION DU PLAN DE GOAD DE
1890 SUR LE PLAN ACTUEL

Sources :
Plan : Ville de Montréal, feuillet no 31he4035_carto.dwg
Données de projet : Hydro-Québec, 29 novembre 2012
Archéologie : Informations Ville de Montréal et étude par Ethnoscop, 2012
Fichier : 7266_et_005_Annexe A-superposition_130510.dwg

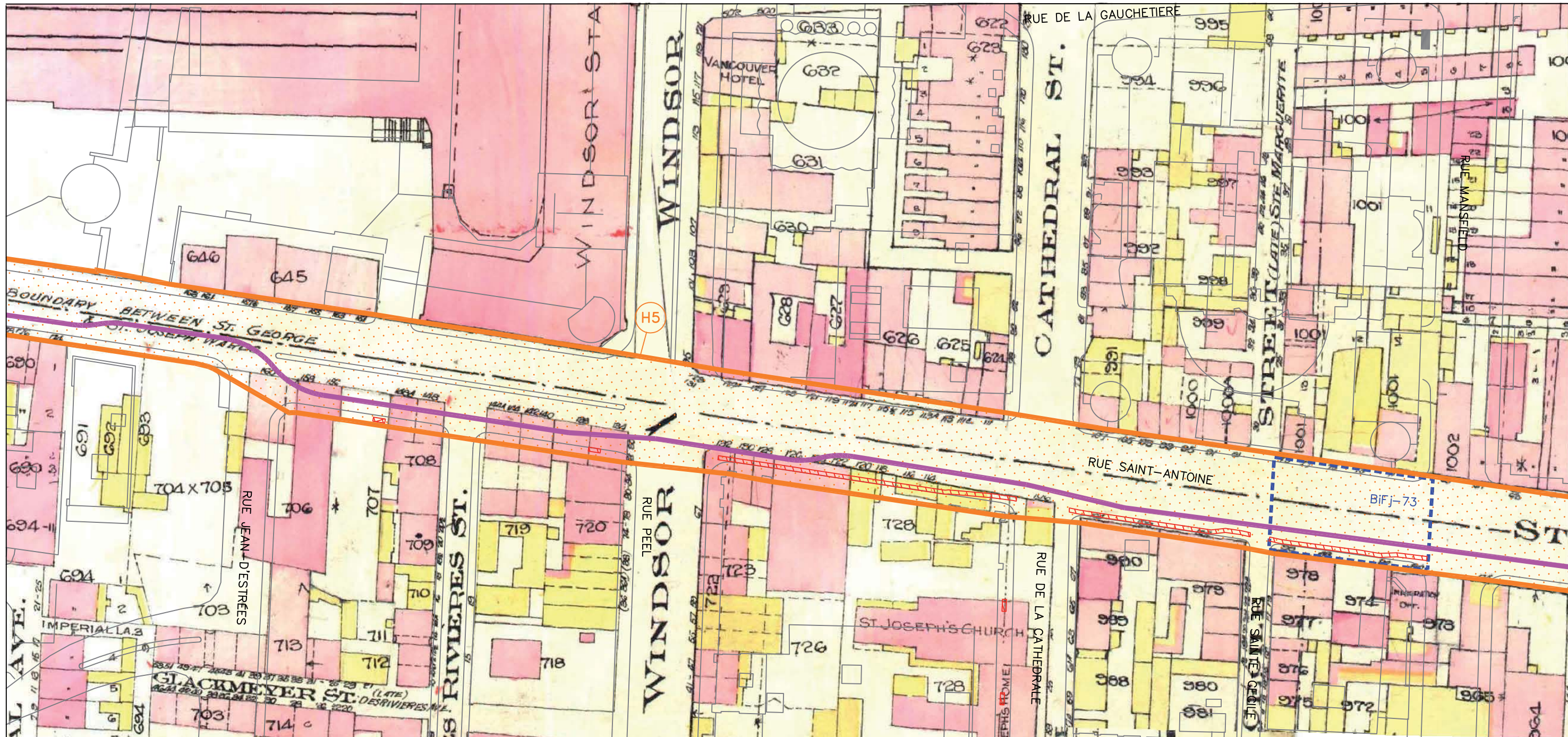
0 10 20 m
MTM, fuseau 8, NAD83

Feuille 9f



Mai 2013









Cette légende regroupe tous les éléments susceptibles de se trouver sur un feuillet ou un autre de cette série de plans. Il se peut donc qu'un ou plusieurs éléments de la légende ne soient pas présents sur un feuillet donné.








Dérivation archéologique

-  Zone à potentiel archéologique historique
-  Numéro de zone

Données archéologiques connues

-  Intervention antérieure
-  Site archéologique recensé, limite évaluée
-  Site archéologique recensé, limite à évaluer
-  Code Borden
-  Site et code de Parcs Canada
-  Code temporaire d'intervention archéologique

Composantes du projet

-  Zone d'étude
-  Circuit 3198 à 315 kV
-  Circuit 3199 à 315 kV
-  Baie de jonction (circuit 3198)
-  Baie de jonction (circuit 3199)

RECONSTRUCTION DU POSTE DE LORIMIER À 315-25 KV ET LIGNES SOUTERRAINES À 315 KV

ÉTUDE DE POTENTIEL ARCHÉOLOGIQUE

SUPERPOSITION DU PLAN DE GOAD DE 1912 SUR LE PLAN ACTUEL

Sources :
 Plan : Ville de Montréal, feuillet no 31he4035_carto.dwg
 Données de projet : Hydro-Québec, 29 novembre 2012
 Archéologie : Informations Ville de Montréal et étude par Ethnoscop, 2012
 Fichier : 7266_et_005_Annexe A-superposition_130510.dwg

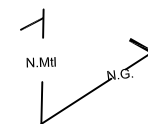
0 10 20 m
 MTM, fuseau 8, NAD83

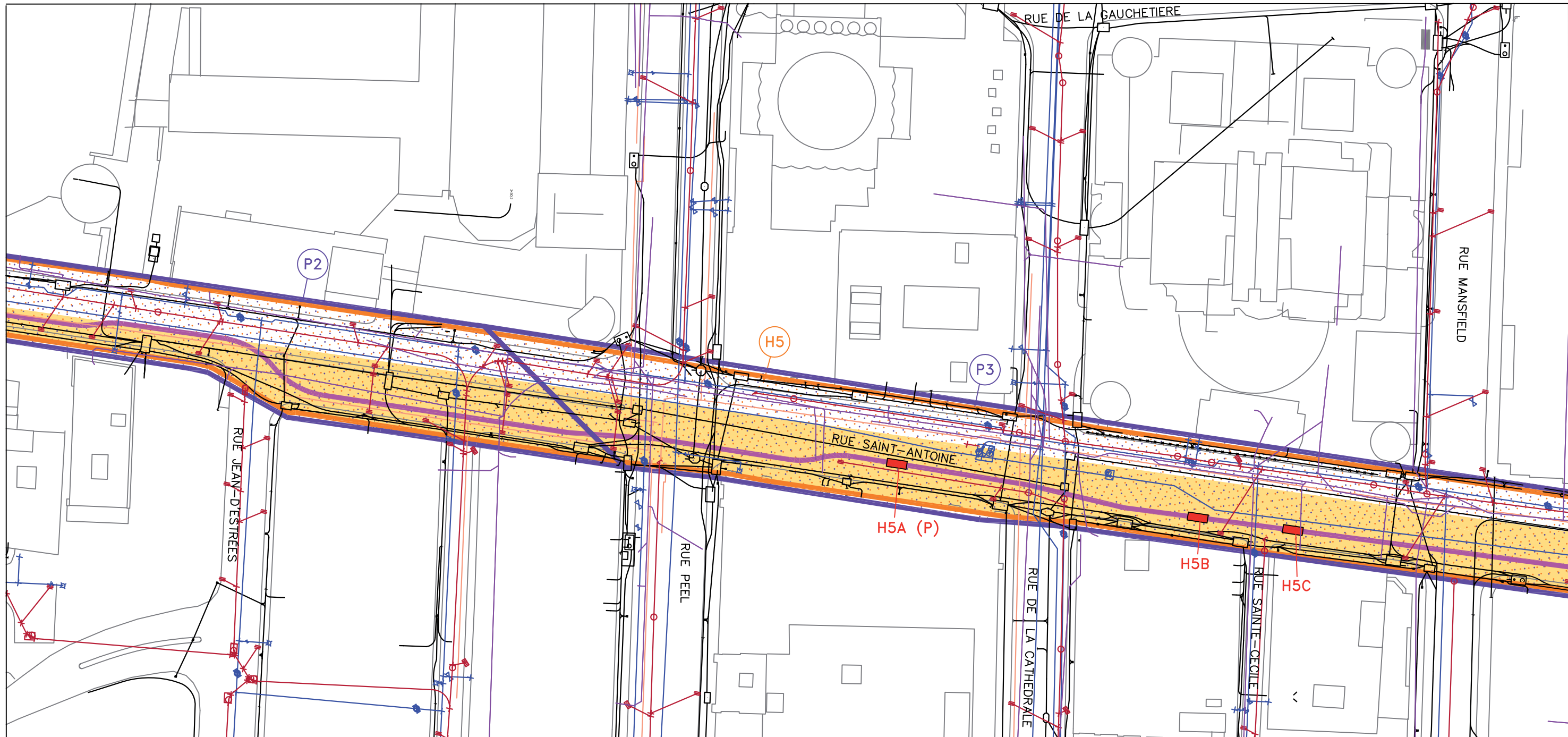
Feuillet 9g

Mai 2013










Cette légende regroupe tous les éléments susceptibles de se trouver sur un feuillet ou un autre de cette série de plans. Il se peut donc qu'un ou plusieurs éléments de la légende ne soient pas présents sur un feuillet donné.















Dérivation archéologique

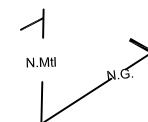
-  Zone à potentiel archéologique préhistorique
-  Numéro de zone
-  Aire d'intervention préhistorique
-  Zone à potentiel archéologique historique
-  Numéro de zone
-  Aire d'intervention historique
-  Tranchée proposée

Composantes du projet

-  Zone d'étude
-  Circuit 3198 à 315 kV
-  Circuit 3199 à 315 kV
-  Baie de jonction (circuit 3198)
-  Baie de jonction (circuit 3199)

Services publics

-  Électricité
-  Aqueduc
-  Égouts
-  Gaz
-  Téléphonie et puits d'accès



RECONSTRUCTION DU POSTE DE LORIMIER À
315-25 kV ET LIGNES SOUTERRAINES À
315 kV

ÉTUDE DE POTENTIAL ARCHÉOLOGIQUE

STRATÉGIE D'INTERVENTION ARCHÉOLOGIQUE

Sources :

Plan : Ville de Montréal, feuillet no 31he4035_carto.dwg
Données de projet : Hydro-Québec, 29 novembre 2012

Archéologie : Informations Ville de Montréal et étude par Ethnoscop, 2012
Fichier : 7266_et_005_Annexe A-strategie_130510.dwg

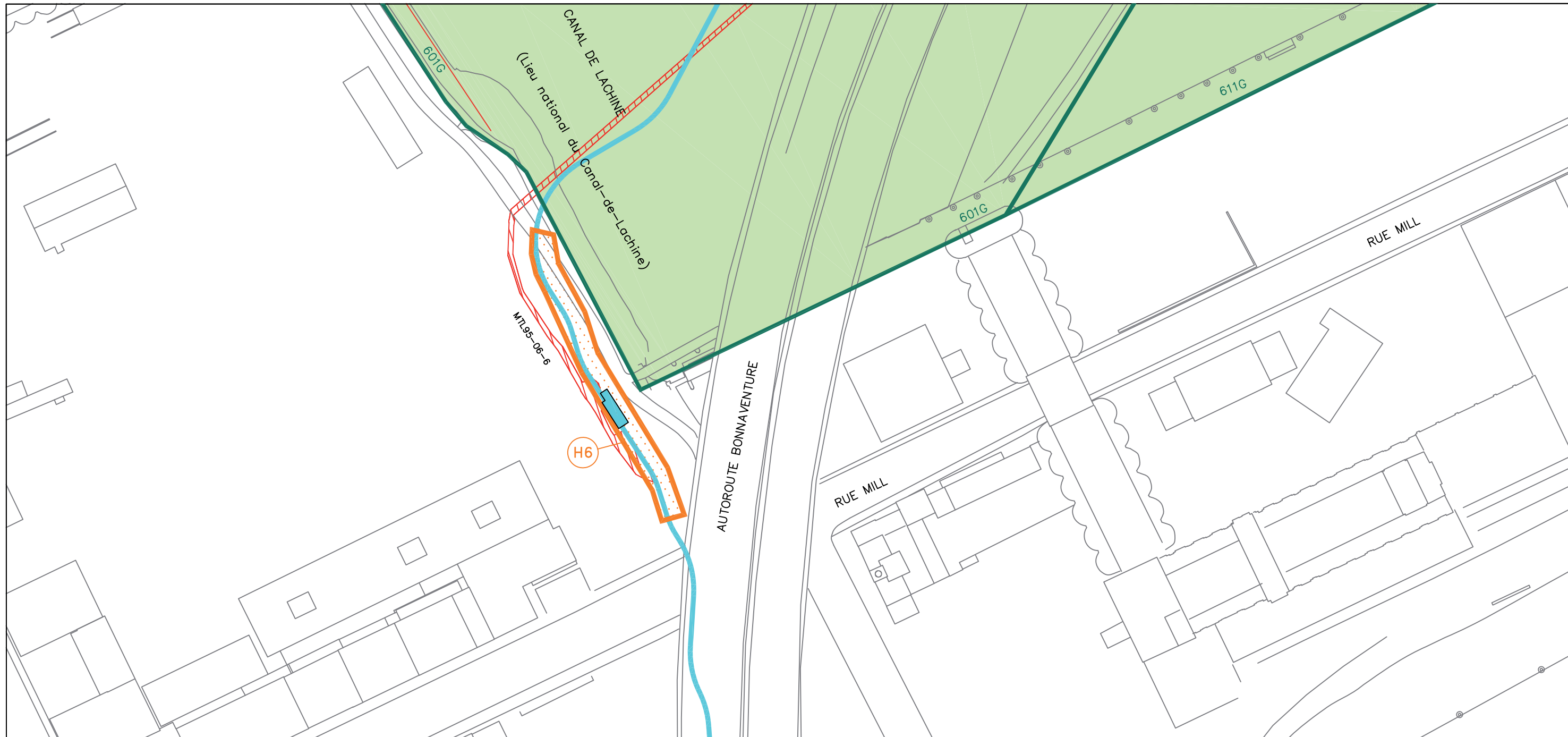
0 10 20 m
MTM, fuseau 8, NAD83

Feuillet 9h





Mai 2013










Cette légende regroupe tous les éléments susceptibles de se trouver sur un feuillet ou un autre de cette série de plans.
Il se peut donc qu'un ou plusieurs éléments de la légende ne soient pas présents sur un feuillet donné.








Dérivation archéologique

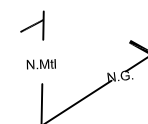
-  Zone à potentiel archéologique préhistorique
-  Numéro de zone
-  Zone à potentiel archéologique historique
-  Numéro de zone

Données archéologiques connues

-  Intervention antérieure
-  Site archéologique recensé, limite évaluée
-  Site archéologique recensé, limite à évaluer
-  BIFj-68 Code Borden
-  601G Site et code de Parcs Canada
-  MTL97-08-02 Code temporaire d'intervention archéologique
-  Biens culturels

Composantes du projet

-  Zone d'étude
-  Circuit 3198 à 315 kV
-  Circuit 3199 à 315 kV
-  Baie de jonction (circuit 3198)
-  Baie de jonction (circuit 3199)



Cette légende regroupe tous les éléments susceptibles de se trouver sur un feuillet ou un autre de cette série de plan. Il se peut donc qu'un ou plusieurs éléments de la légende ne soient pas présent sur un feuillet donné.

RECONSTRUCTION DU POSTE DE LORIMIER À 315-25 kV ET LIGNES SOUTERRAINES À 315 kV

ÉTUDE DE POTENTIEL ARCHÉOLOGIQUE

ZONES À POTENTIEL PRÉHISTORIQUE ET HISTORIQUE ET BIENS CULTURELS

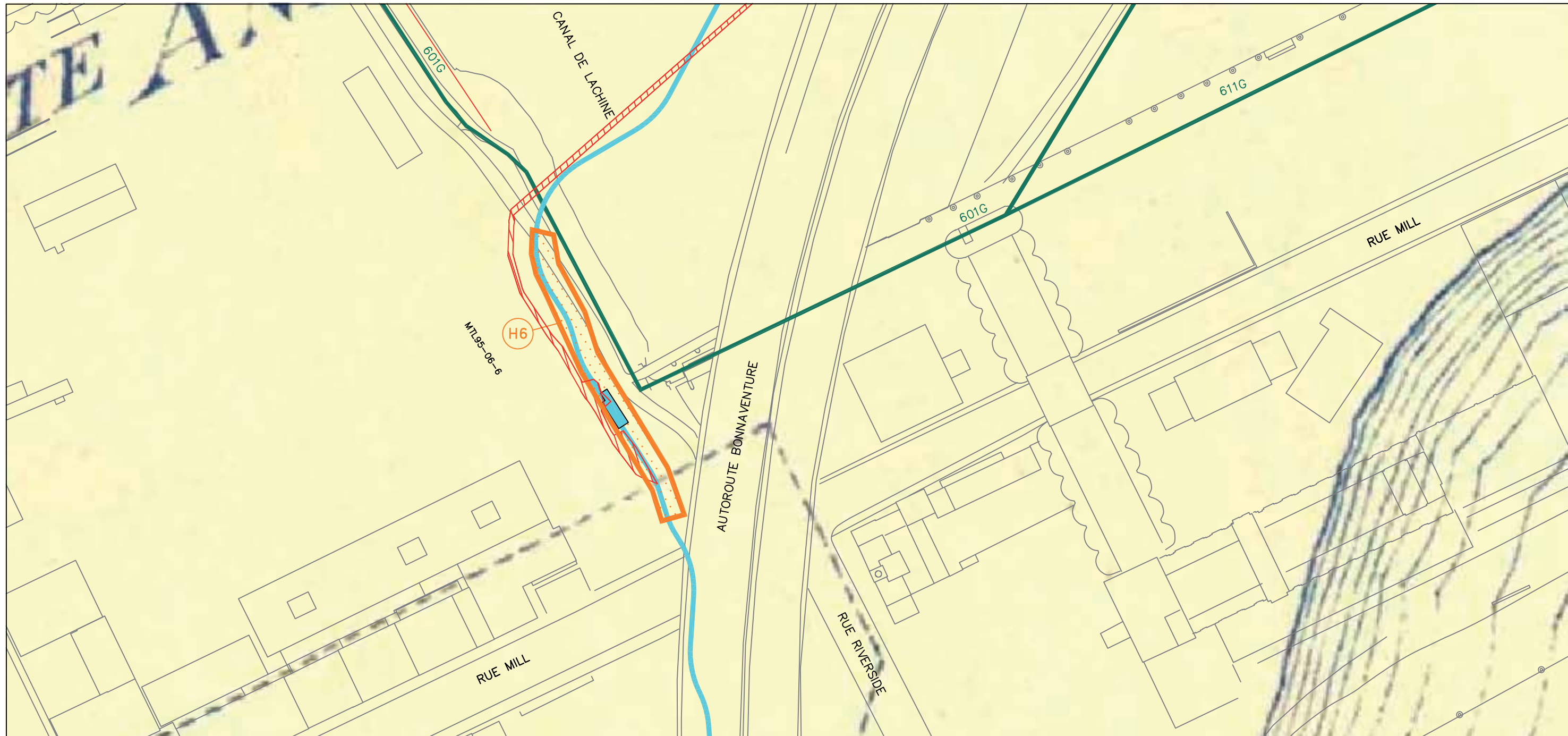
Sources :
 Plan : Ville de Montréal, feuillets nos 31he3936 et 3937_carto.dwg
 Données de projet : Hydro-Québec, 29 novembre 2012
 Archéologie : Informations Ville de Montréal et étude par Ethnoscop, 2012
 Fichier : 7266_et_005_Annexe A-potentiel_130510.dwg

0 10 20 m
 MTM, fuseau 8, NAD83



Feuillet 10a

Mai 2013
















Dérivation archéologique

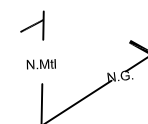
-  Zone à potentiel archéologique historique
-  Numéro de zone

Données archéologiques connues

-  Intervention antérieure
-  Site archéologique recensé, limite évaluée
-  Site archéologique recensé, limite à évaluer
-  Bifj-68 Code Borden
-  601G Site et code de Parcs Canada
-  MTL97-08-02 Code temporaire d'intervention archéologique

Composantes du projet

-  Zone d'étude
-  Circuit 3198 à 315 kV
-  Circuit 3199 à 315 kV
-  Baie de jonction (circuit 3198)
-  Baie de jonction (circuit 3199)



Cette légende regroupe tous les éléments susceptibles de se trouver sur un feuillet ou un autre de cette série de plans. Il se peut donc qu'un ou plusieurs éléments de la légende ne soient pas présents sur un feuillet donné.

RECONSTRUCTION DU POSTE DE LORIMIER À 315-25 kV ET LIGNES SOUTERRAINES À 315 kV

ÉTUDE DE POTENTIEL ARCHÉOLOGIQUE

SUPERPOSITION DU PLAN DE CHARLAND DE 1801 SUR LE PLAN ACTUEL

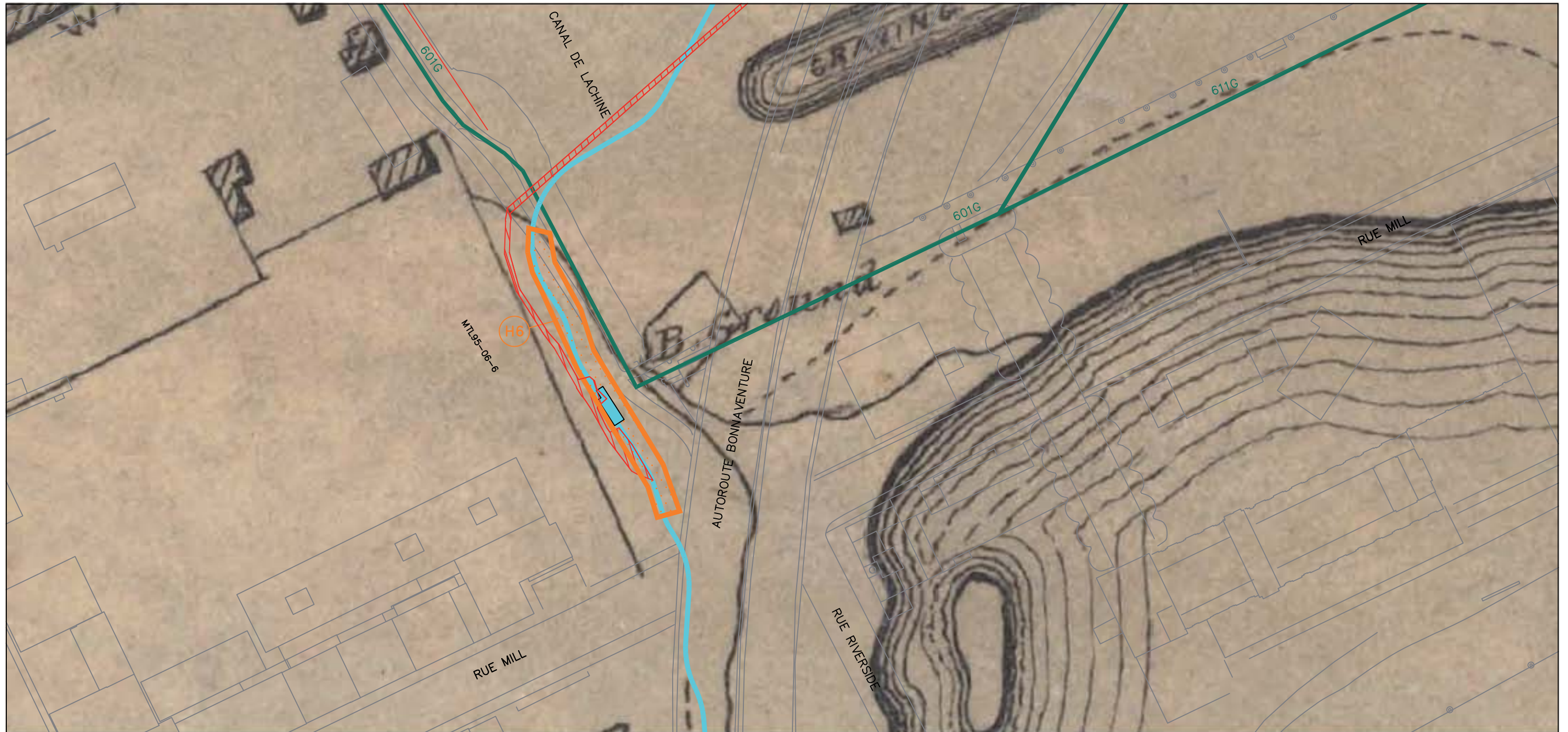
Sources :
 Plan : Ville de Montréal, feuillets nos 31he3936 et 3937_carto.dwg
 Données de projet : Hydro-Québec, 29 novembre 2012
 Archéologie : Informations Ville de Montréal et étude par Ethnoscop, 2012
 Fichier : 7266_et_005_Annexe A-superposition_130510.dwg

0 10 20 m
 MTM, fuseau 8, NAD83



Feuillet 10b

Mai 2013
















Dérivation archéologique

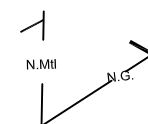
-  Zone à potentiel archéologique historique
-  Numéro de zone

Données archéologiques connues

-  Intervention antérieure
-  Site archéologique recensé, limite évaluée
-  Site archéologique recensé, limite à évaluer
-  Code Borden
-  Site et code de Parcs Canada
-  Code temporaire d'intervention archéologique

Composantes du projet

-  Zone d'étude
-  Circuit 3198 à 315 kV
-  Circuit 3199 à 315 kV
-  Baie de jonction (circuit 3198)
-  Baie de jonction (circuit 3199)



Cette légende regroupe tous les éléments susceptibles de se trouver sur un feuillet ou un autre de cette série de plans. Il se peut donc qu'un ou plusieurs éléments de la légende ne soient pas présents sur un feuillet donné.

RECONSTRUCTION DU POSTE DE LORIMIER À
315-25 kV ET LIGNES SOUTERRAINES À
315 kV

ÉTUDE DE POTENTIEL ARCHÉOLOGIQUE

SUPERPOSITION DU PLAN DE CANE DE
1846 SUR LE PLAN ACTUEL

Sources :
Plan : Ville de Montréal, feuillets nos 31he3936 et 3937_carto.dwg
Données de projet : Hydro-Québec, 29 novembre 2012
Archéologie : Informations Ville de Montréal et étude par Ethnoscop, 2012
Fichier : 7266_et_005_Annexe A-superposition_130510.dwg

0 10 20 m
MTM, fuseau 8, NAD83



Feuillet 10c

Mai 2013
















Dérivation archéologique

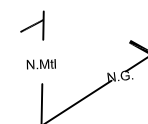
-  Zone à potentiel archéologique historique
-  Numéro de zone

Données archéologiques connues

-  Intervention antérieure
-  Site archéologique recensé, limite évaluée
-  Site archéologique recensé, limite à évaluer
-  BIFj-68 Code Borden
-  601G Site et code de Parcs Canada
-  MTL97-08-02 Code temporaire d'intervention archéologique

Composantes du projet

-  Zone d'étude
-  Circuit 3198 à 315 kV
-  Circuit 3199 à 315 kV
-  Baie de jonction (circuit 3198)
-  Baie de jonction (circuit 3199)



Cette légende regroupe tous les éléments susceptibles de se trouver sur un feuillet ou un autre de cette série de plans. Il se peut donc qu'un ou plusieurs éléments de la légende ne soient pas présents sur un feuillet donné.

RECONSTRUCTION DU POSTE DE LORIMIER À 315-25 kV ET LIGNES SOUTERRAINES À 315 kV

ÉTUDE DE POTENTIEL ARCHÉOLOGIQUE

SUPERPOSITION DU PLAN DE PLUNKETT ET BRADY DE 1872 SUR LE PLAN ACTUEL

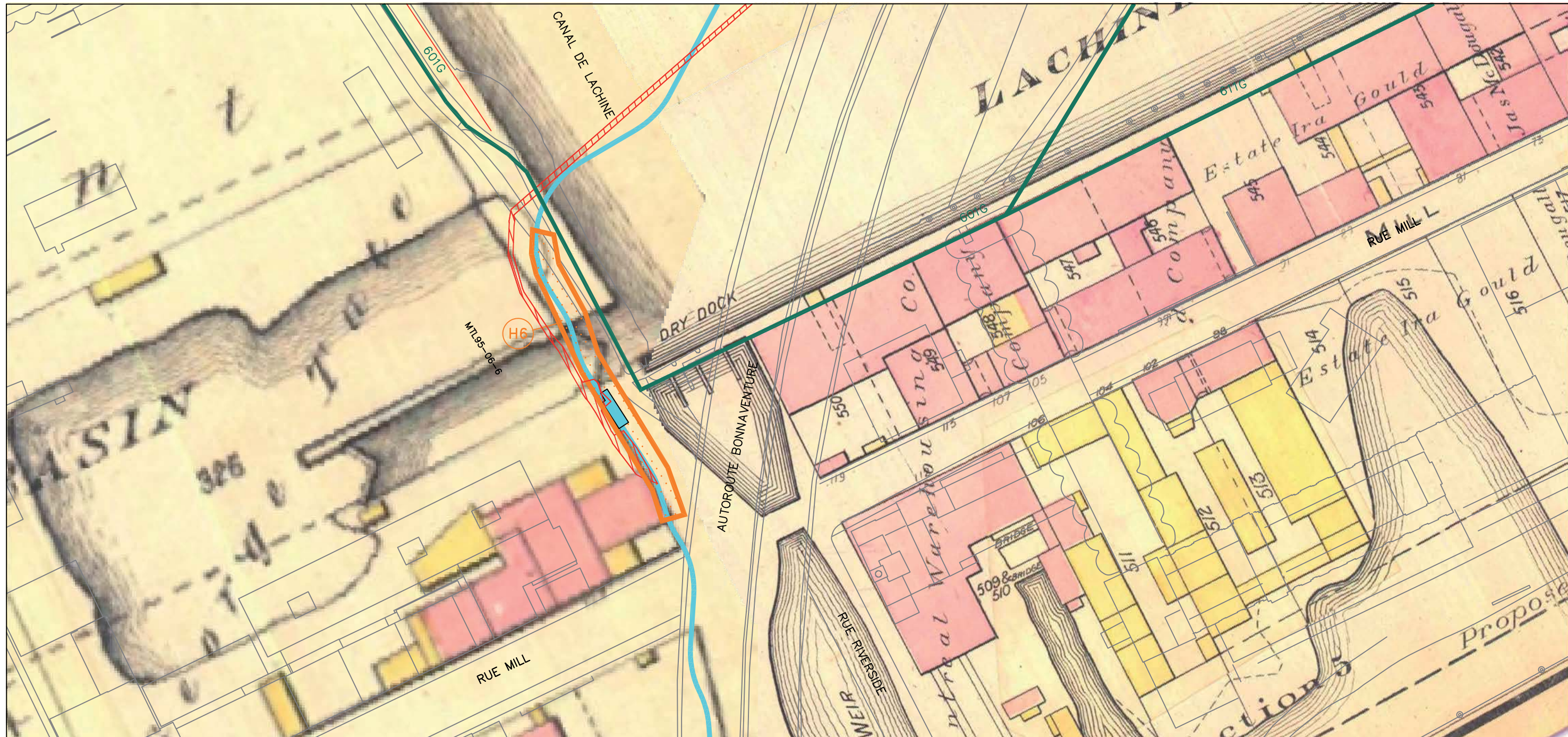
Sources :
 Plan : Ville de Montréal, feuillets nos 31he3936 et 3937_carto.dwg
 Données de projet : Hydro-Québec, 29 novembre 2012
 Archéologie : Informations Ville de Montréal et étude par Ethnoscop, 2012
 Fichier : 7266_et_005_Annexe A-superposition_130510.dwg

0 10 20 m
 MTM, fuseau 8, NAD83



Feuillet 10d

Mai 2013
















Dérivation archéologique

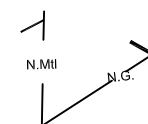
-  Zone à potentiel archéologique historique
-  Numéro de zone

Données archéologiques connues

-  Intervention antérieure
-  Site archéologique recensé, limite évaluée
-  Site archéologique recensé, limite à évaluer
-  Bifj-68 Code Borden
-  601G Site et code de Parcs Canada
-  MTL97-08-02 Code temporaire d'intervention archéologique

Composantes du projet

-  Zone d'étude
-  Circuit 3198 à 315 kV
-  Circuit 3199 à 315 kV
-  Baie de jonction (circuit 3198)
-  Baie de jonction (circuit 3199)



RECONSTRUCTION DU POSTE DE LORIMIER À
315-25 kV ET LIGNES SOUTERRAINES À
315 kV

ÉTUDE DE POTENTIEL ARCHÉOLOGIQUE

SUPERPOSITION DU PLAN DE GOAD DE
1890 SUR LE PLAN ACTUEL

Sources :
Plan : Ville de Montréal, feuillets nos 31he3936 et 3937_carto.dwg
Données de projet : Hydro-Québec, 29 novembre 2012
Archéologie : Informations Ville de Montréal et étude par Ethnoscop, 2012
Fichier : 7266_et_005_Annexe A-superposition_130510.dwg

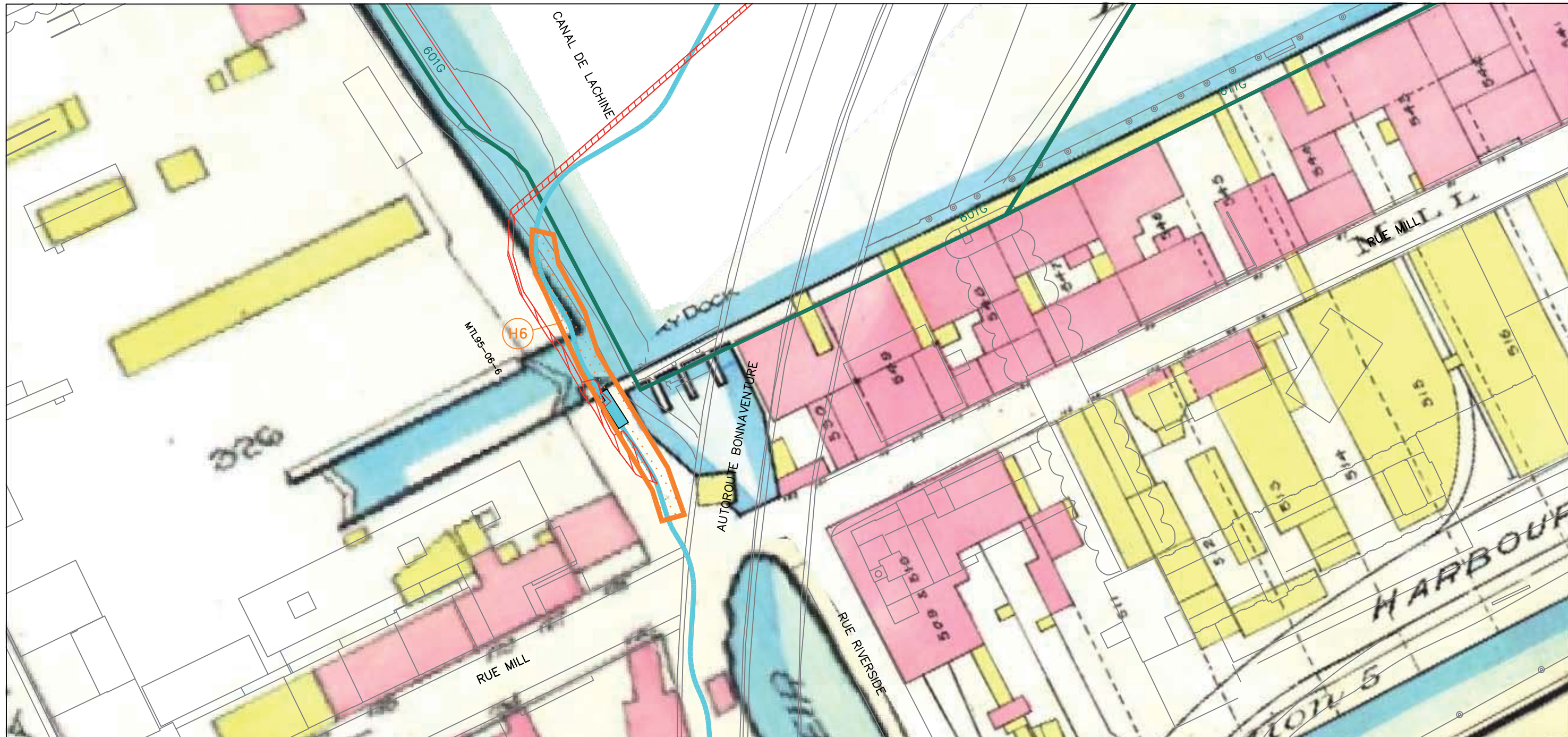
0 10 20 m
MTM, fuseau 8, NAD83

Feuillet 10e



Mai 2013









Cette légende regroupe tous les éléments susceptibles de se trouver sur un feuillet ou un autre de cette série de plans.
Il se peut donc qu'un ou plusieurs éléments de la légende ne soient pas présents sur un feuillet donné.








Dérivation archéologique

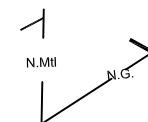
-  Zone à potentiel archéologique historique
-  Numéro de zone

Données archéologiques connues

-  Intervention antérieure
-  Site archéologique recensé, limite évaluée
-  Site archéologique recensé, limite à évaluer
-  Code Borden
-  Site et code de Parcs Canada
-  Code temporaire d'intervention archéologique

Composantes du projet

-  Zone d'étude
-  Circuit 3198 à 315 kV
-  Circuit 3199 à 315 kV
-  Baie de jonction (circuit 3198)
-  Baie de jonction (circuit 3199)



Cette légende regroupe tous les éléments susceptibles de se trouver sur un feuillet ou un autre de cette série de plans. Il se peut donc qu'un ou plusieurs éléments de la légende ne soient pas présents sur un feuillet donné.

RECONSTRUCTION DU POSTE DE LORIMIER À 315-25 kV ET LIGNES SOUTERRAINES À 315 kV

ÉTUDE DE POTENTIEL ARCHÉOLOGIQUE

SUPERPOSITION DU PLAN DE GOAD DE 1912 SUR LE PLAN ACTUEL

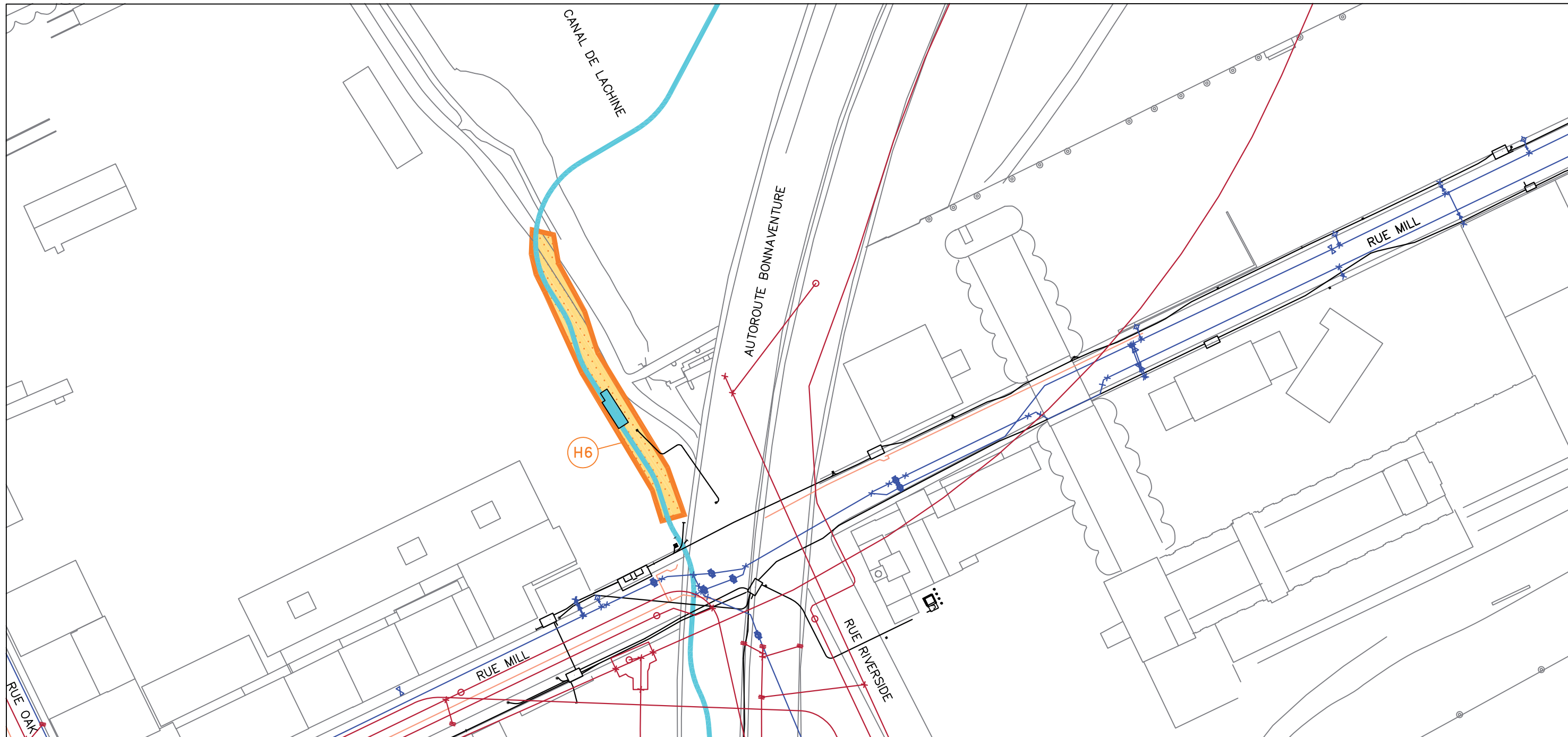
Sources :
 Plan : Ville de Montréal, feuillets nos 31he3936 et 3937_carto.dwg
 Données de projet : Hydro-Québec, 29 novembre 2012
 Archéologie : Informations Ville de Montréal et étude par Ethnoscop, 2012
 Fichier : 7266_et_005_Annexe A-superposition_130510.dwg

0 10 20 m
 MTM, fuseau 8, NAD83








Feuillet 10f

Mai 2013















Dérivation archéologique

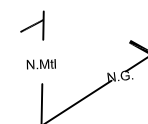
-  Zone à potentiel archéologique préhistorique
-  Numéro de zone
-  Aire d'intervention préhistorique
-  Zone à potentiel archéologique historique
-  Numéro de zone
-  Aire d'intervention historique
-  Tranchée proposée

Composantes du projet

-  Zone d'étude
-  Circuit 3198 à 315 kV
-  Circuit 3199 à 315 kV
-  Baie de jonction (circuit 3198)
-  Baie de jonction (circuit 3199)

Services publics

-  Électricité
-  Aqueduc
-  Égouts
-  Gaz
-  Téléphonie et puits d'accès



Cette légende regroupe tous les éléments susceptibles de se trouver sur un feuillet ou un autre de cette série de plans. Il se peut donc qu'un ou plusieurs éléments de la légende ne soient pas présents sur un feuillet donné.

RECONSTRUCTION DU POSTE DE LORIMIER À 315-25 kV ET LIGNES SOUTERRAINES À 315 kV

ÉTUDE DE POTENTIAL ARCHÉOLOGIQUE

STRATÉGIE D'INTERVENTION ARCHÉOLOGIQUE

Sources :

Plan : Ville de Montréal, feuillets nos 31he3936 et 3937_carto.dwg
Données de projet : Hydro-Québec, 29 novembre 2012

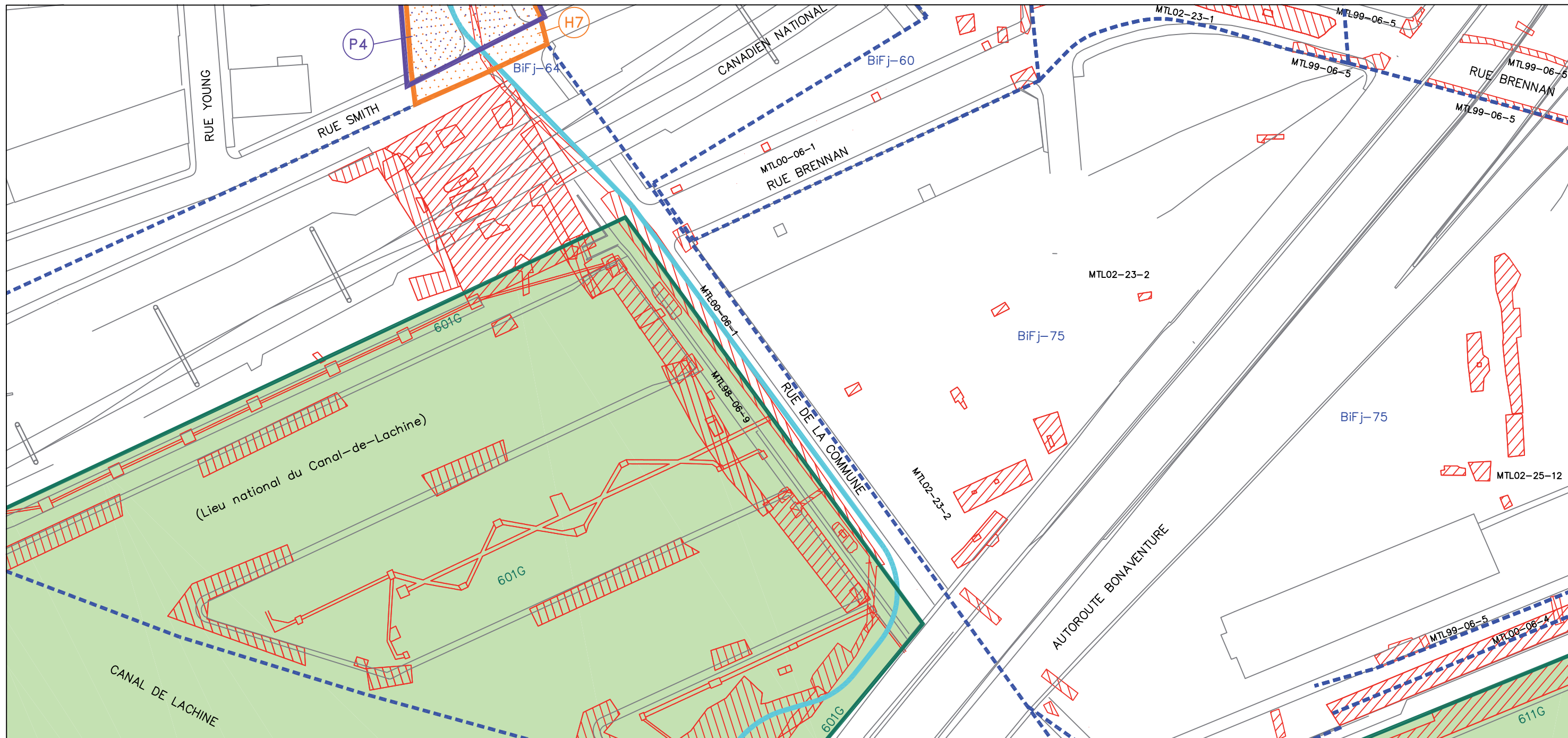
Archéologie : Informations Ville de Montréal et étude par Ethnoscop, 2012
Fichier : 7266_et_005_Annexe A-strategie_130510.dwg

0 10 20 m
MTM, fuseau 8, NAD83

Feuillet 10g

Mai 2013





Dérivation archéologique

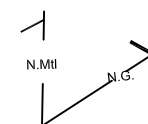
- Zone à potentiel archéologique préhistorique
- Numéro de zone
- Zone à potentiel archéologique historique
- Numéro de zone

Données archéologiques connues

- Intervention antérieure
- Site archéologique recensé, limite évaluée
- Site archéologique recensé, limite à évaluer
- Code Borden
- Site et code de Parcs Canada
- Code temporaire d'intervention archéologique
- Biens culturels

Composantes du projet

- Zone d'étude
- Circuit 3198 à 315 kV
- Circuit 3199 à 315 kV
- Baie de jonction (circuit 3198)
- Baie de jonction (circuit 3199)



RECONSTRUCTION DU POSTE DE LORIMIER À 315-25 kV ET LIGNES SOUTERRAINES À 315 kV

ÉTUDE DE POTENTIEL ARCHÉOLOGIQUE

ZONES À POTENTIEL PRÉHISTORIQUE ET HISTORIQUE ET BIENS CULTURELS

Sources :
 Plan : Ville de Montréal, feuillets nos 31he3936 et 4036_carto.dwg
 Données de projet : Hydro-Québec, 29 novembre 2012
 Archéologie : Informations Ville de Montréal et étude par Ethnoscop, 2012
 Fichier : 7266_et_005_Annexe A-potentiel_130510.dwg

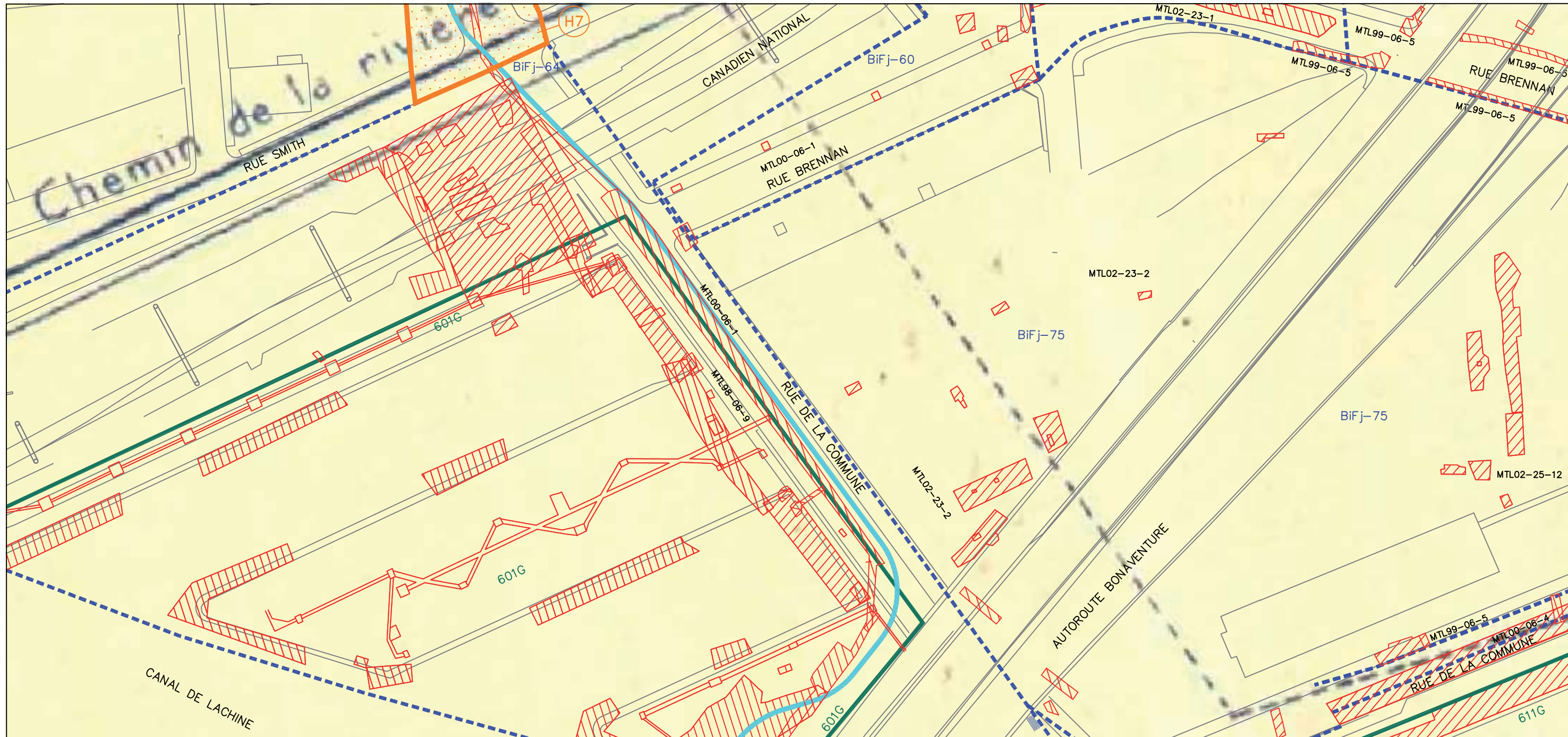
0 10 20 m
 MTM, fuseau 8, NAD83

Feuillet 11a



Mai 2013









Cette légende regroupe tous les éléments susceptibles de se trouver sur un feuillet ou un autre de cette série de plan. Il se peut donc qu'un ou plusieurs éléments de la légende ne soient pas présent sur un feuillet donné.








Dérivation archéologique

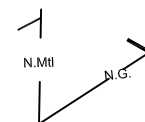
-  Zone à potentiel archéologique historique
-  Numéro de zone

Données archéologiques connues

-  Intervention antérieure
-  Site archéologique recensé, limite évaluée
-  Site archéologique recensé, limite à évaluer
-  Bifj-68 Code Borden
-  601G Site et code de Parcs Canada
-  MTL97-08-02 Code temporaire d'intervention archéologique

Composantes du projet

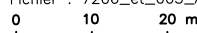
-  Zone d'étude
-  Circuit 3198 à 315 kV
-  Circuit 3199 à 315 kV
-  Baie de jonction (circuit 3198)
-  Baie de jonction (circuit 3199)



RECONSTRUCTION DU POSTE DE LORIMIER À
315-25 kV ET LIGNES SOUTERRAINES À
315 kV
ÉTUDE DE POTENTIEL ARCHÉOLOGIQUE

SUPERPOSITION DU PLAN DE CHARLAND DE
1801 SUR LE PLAN ACTUEL

Sources :
Plan : Ville de Montréal, feuillets nos 31he3936 et 4036_carto.dwg
Données de projet : Hydro-Québec, 29 novembre 2012
Archéologie : Informations Ville de Montréal et étude par Ethnoscop, 2012
Fichier : 7266_et_005_Annexe A-superposition_130510.dwg



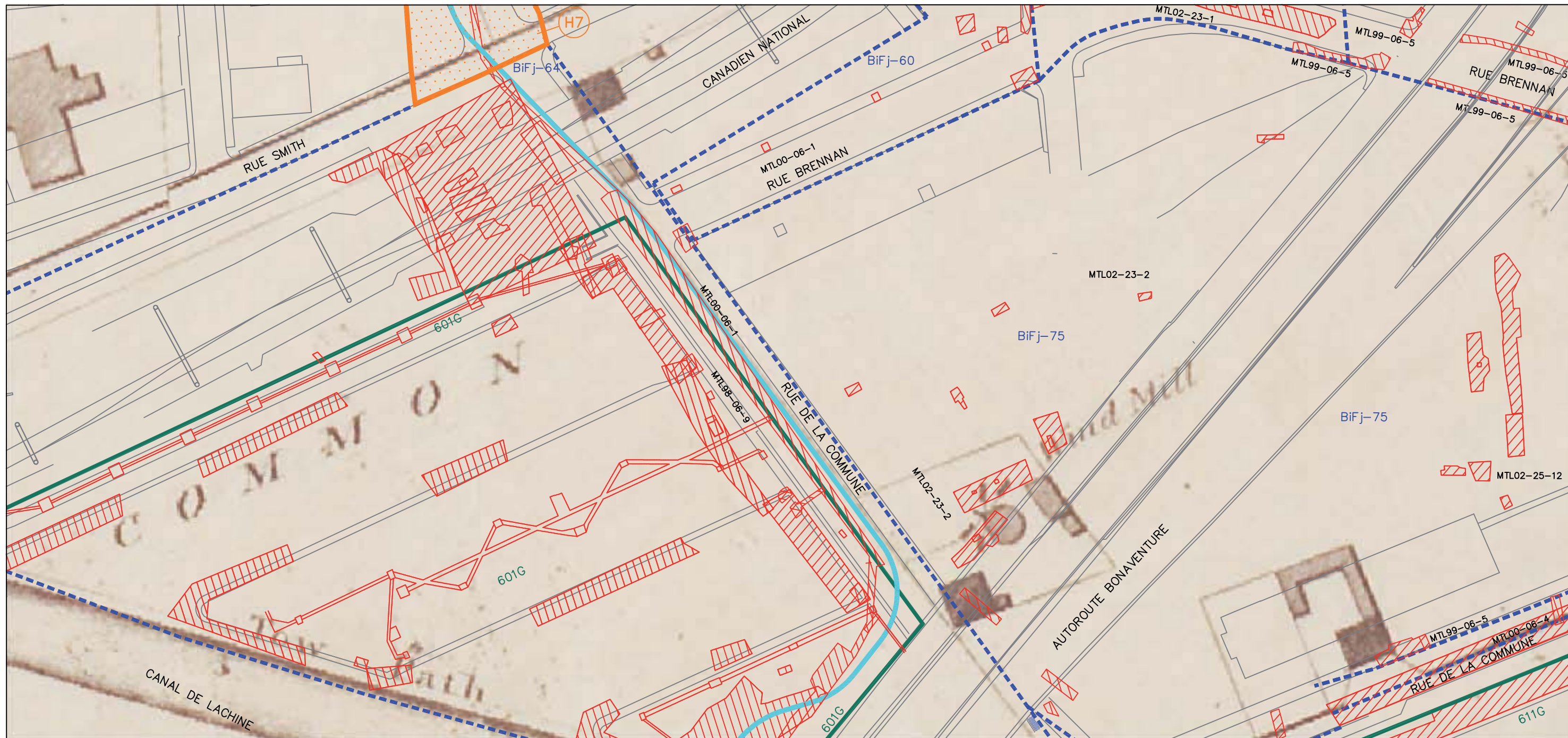
0 10 20 m
MTM, fuseau 8, NAD83

Feuillet 11b



Mai 2013









Cette légende regroupe tous les éléments susceptibles de se trouver sur un feuillet ou un autre de cette série de plans. Il se peut donc qu'un ou plusieurs éléments de la légende ne soient pas présents sur un feuillet donné.








Dérivation archéologique

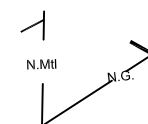
-  Zone à potentiel archéologique historique
-  Numéro de zone

Données archéologiques connues

-  Intervention antérieure
-  Site archéologique recensé, limite évaluée
-  Site archéologique recensé, limite à évaluer
-  BIFj-68 Code Borden
-  601G Site et code de Parcs Canada
-  MTL97-08-02 Code temporaire d'intervention archéologique

Composantes du projet

-  Zone d'étude
-  Circuit 3198 à 315 kV
-  Circuit 3199 à 315 kV
-  Baie de jonction (circuit 3198)
-  Baie de jonction (circuit 3199)



Cette légende regroupe tous les éléments susceptibles de se trouver sur un feuillet ou un autre de cette série de plans. Il se peut donc qu'un ou plusieurs éléments de la légende ne soient pas présents sur un feuillet donné.

RECONSTRUCTION DU POSTE DE LORIMIER À 315-25 KV ET LIGNES SOUTERRAINES À 315 KV

ÉTUDE DE POTENTIAL ARCHÉOLOGIQUE

SUPERPOSITION DU PLAN D'ADAMS DE 1825 SUR LE PLAN ACTUEL

Sources :
 Plan : Ville de Montréal, feuillets nos 31he3936 et 4036_carto.dwg
 Données de projet : Hydro-Québec, 29 novembre 2012
 Archéologie : Informations Ville de Montréal et étude par Ethnoscop, 2012
 Fichier : 7266_et_005_Annexe A-superposition_130510.dwg

0 10 20 m
 MTM, fuseau 8, NAD83



Feuillet 11c

Mai 2013
















Dérivation archéologique

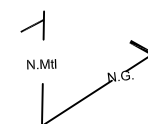
-  Zone à potentiel archéologique historique
-  Numéro de zone

Données archéologiques connues

-  Intervention antérieure
-  Site archéologique recensé, limite évaluée
-  Site archéologique recensé, limite à évaluer
-  BIFj-68 Code Borden
-  601G Site et code de Parcs Canada
-  MTL97-08-02 Code temporaire d'intervention archéologique

Composantes du projet

-  Zone d'étude
-  Circuit 3198 à 315 kV
-  Circuit 3199 à 315 kV
-  Baie de jonction (circuit 3198)
-  Baie de jonction (circuit 3199)



RECONSTRUCTION DU POSTE DE LORIMIER À 315-25 kV ET LIGNES SOUTERRAINES À 315 kV
ÉTUDE DE POTENTIAL ARCHÉOLOGIQUE

SUPERPOSITION DU PLAN DE PLUNKETT ET BRADY DE 1872 SUR LE PLAN ACTUEL

Sources :
Plan : Ville de Montréal, feuillets nos 31he3936 et 4036_carto.dwg
Données de projet : Hydro-Québec, 29 novembre 2012
Archéologie : Informations Ville de Montréal et étude par Ethnoscop, 2012
Fichier : 7266_et_005_Annexe A-superposition_130510.dwg

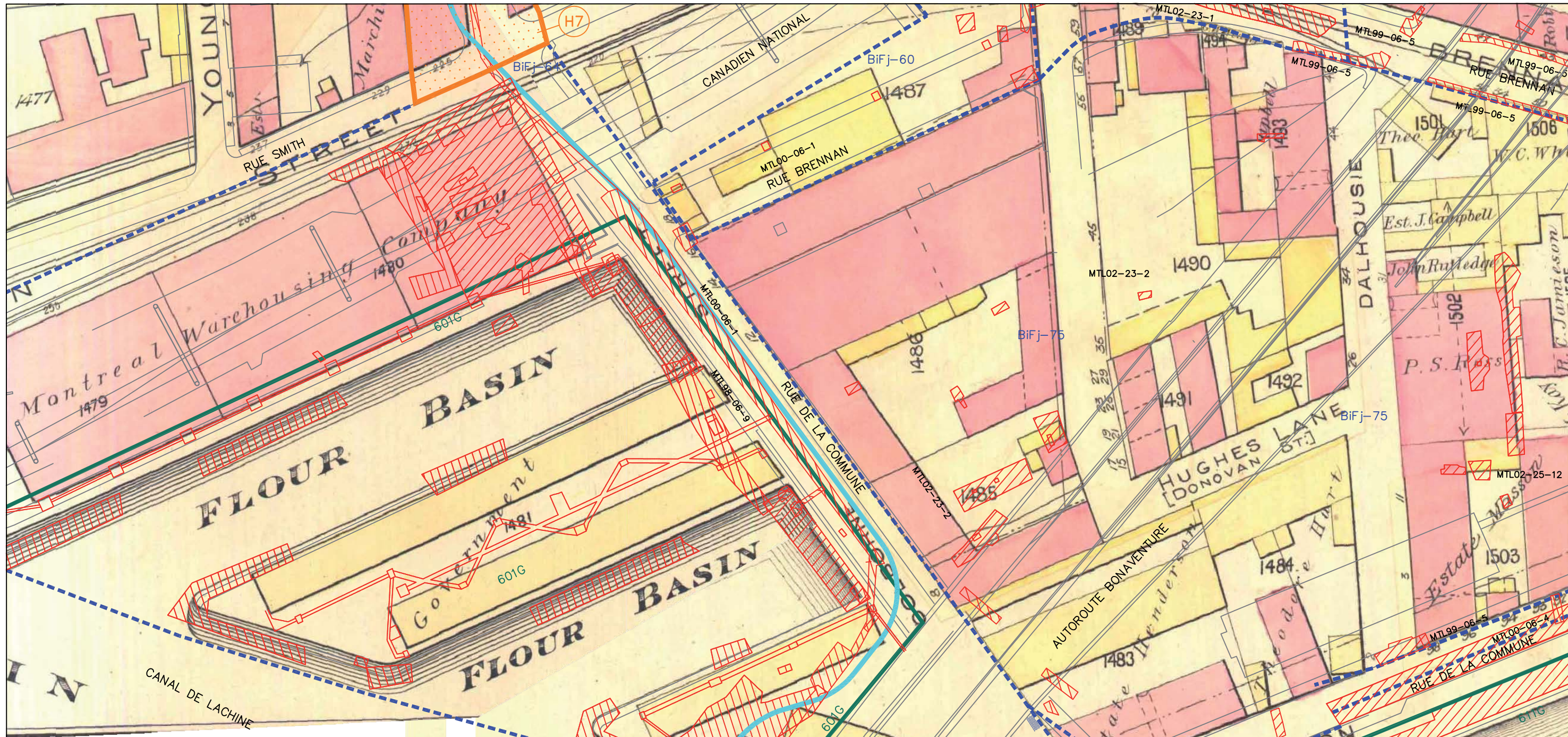
0 10 20 m
MTM, fuseau 8, NAD83

Feuillet 11e



Mai 2013









Cette légende regroupe tous les éléments susceptibles de se trouver sur un feuillet ou un autre de cette série de plans. Il se peut donc qu'un ou plusieurs éléments de la légende ne soient pas présents sur un feuillet donné.








Dérivation archéologique

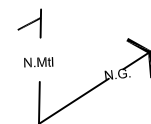
-  Zone à potentiel archéologique historique
-  Numéro de zone

Données archéologiques connues

-  Intervention antérieure
-  Site archéologique recensé, limite évaluée
-  Site archéologique recensé, limite à évaluer
-  Bifj-68 Code Borden
-  601G Site et code de Parcs Canada
-  MTL97-08-02 Code temporaire d'intervention archéologique

Composantes du projet

-  Zone d'étude
-  Circuit 3198 à 315 kV
-  Circuit 3199 à 315 kV
-  Baie de jonction (circuit 3198)
-  Baie de jonction (circuit 3199)



RECONSTRUCTION DU POSTE DE LORIMIER À
315-25 KV ET LIGNES SOUTERRAINES À
315 KV

ÉTUDE DE POTENTIAL ARCHÉOLOGIQUE

SUPERPOSITION DU PLAN DE GOAD DE
1890 SUR LE PLAN ACTUEL

Sources :
Plan : Ville de Montréal, feuillets nos 31he3936 et 4036_carto.dwg
Données de projet : Hydro-Québec, 29 novembre 2012
Archéologie : Informations Ville de Montréal et étude par Ethnoscop, 2012
Fichier : 7266_et_005_Annexe A-superposition_130510.dwg

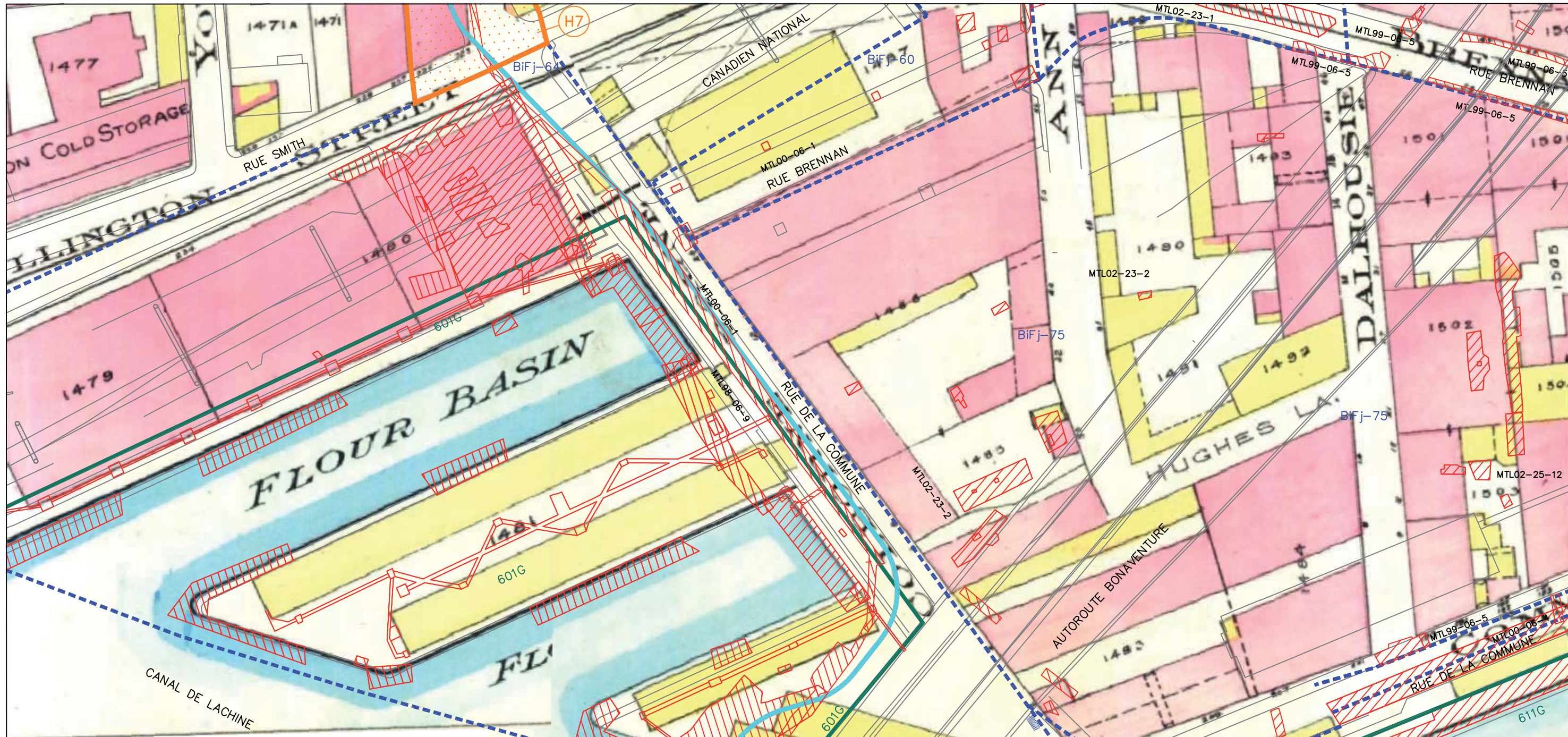
0 10 20 m
MTM, fuseau 8, NAD83

Feuillet 11f



Mai 2013









Cette légende regroupe tous les éléments susceptibles de se trouver sur un feuillet ou un autre de cette série de plans. Il se peut donc qu'un ou plusieurs éléments de la légende ne soient pas présents sur un feuillet donné.








Dérivation archéologique

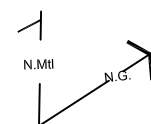
-  Zone à potentiel archéologique historique
-  Numéro de zone

Données archéologiques connues

-  Intervention antérieure
-  Site archéologique recensé, limite évaluée
-  Site archéologique recensé, limite à évaluer
-  Bifj-68 Code Borden
-  601G Site et code de Parcs Canada
-  MTL97-08-02 Code temporaire d'intervention archéologique

Composantes du projet

-  Zone d'étude
-  Circuit 3198 à 315 kV
-  Circuit 3199 à 315 kV
-  Baie de jonction (circuit 3198)
-  Baie de jonction (circuit 3199)



RECONSTRUCTION DU POSTE DE LORIMIER À 315-25 kV ET LIGNES SOUTERRAINES À 315 kV
ÉTUDE DE POTENTIEL ARCHÉOLOGIQUE
SUPERPOSITION DU PLAN DE GOAD DE 1912 SUR LE PLAN ACTUEL

Sources :
 Plan : Ville de Montréal, feuillets nos 31he3936 et 4036_carto.dwg
 Données de projet : Hydro-Québec, 29 novembre 2012
 Archéologie : Informations Ville de Montréal et étude par Ethnoscop, 2012
 Fichier : 7266_et_005_Annexe A-superposition_130510.dwg

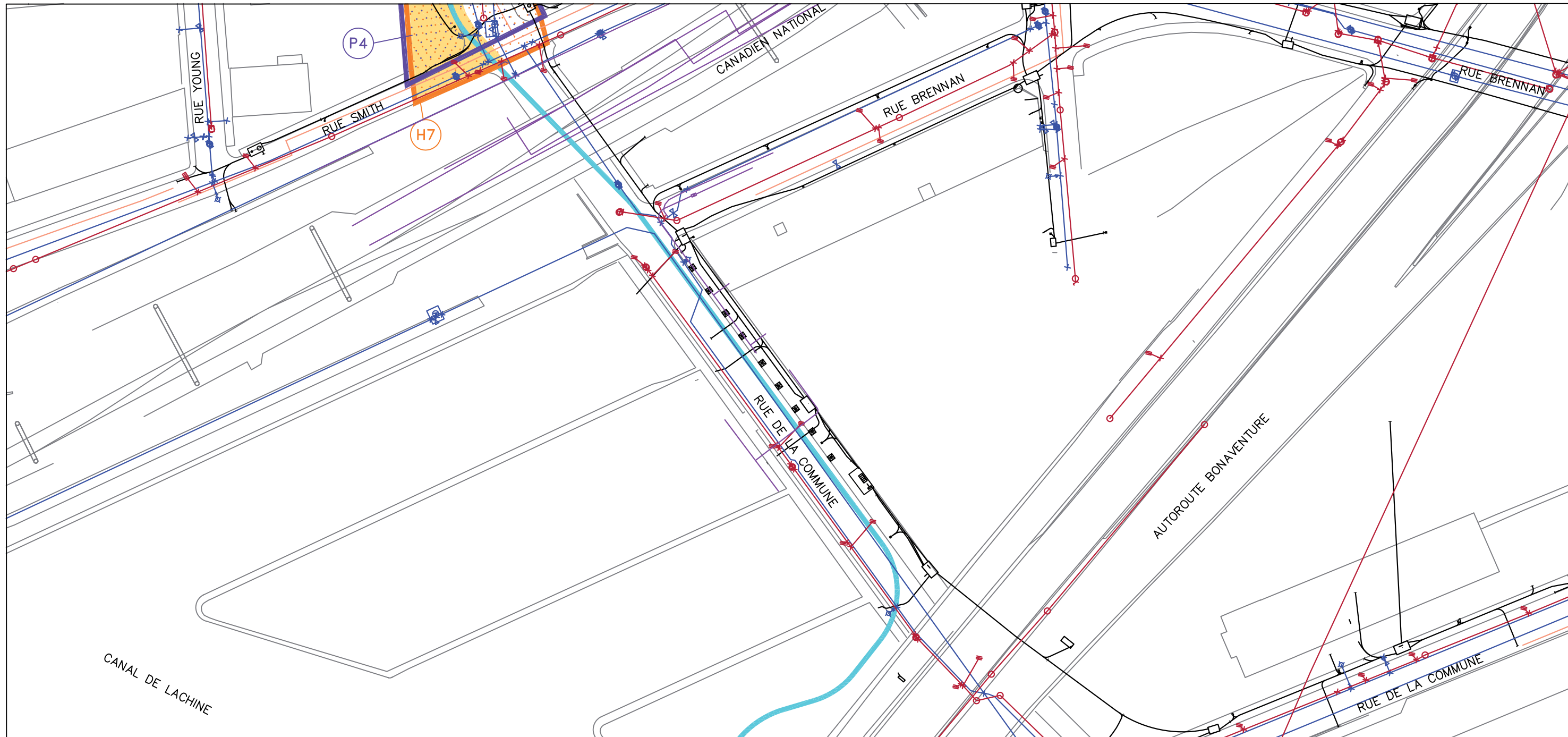
0 10 20 m
 MTM, fuseau 8, NAD83

Feuillet 11g








Mai 2013








Cette légende regroupe tous les éléments susceptibles de se trouver sur un feuillet ou un autre de cette série de plans. Il se peut donc qu'un ou plusieurs éléments de la légende ne soient pas présents sur un feuillet donné.








Dérivation archéologique

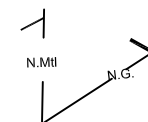
-  Zone à potentiel archéologique préhistorique
-  Numéro de zone
-  Aire d'intervention préhistorique
-  Zone à potentiel archéologique historique
-  Numéro de zone
-  Aire d'intervention historique
-  Tranchée proposée

Composantes du projet

-  Zone d'étude
-  Circuit 3198 à 315 kV
-  Circuit 3199 à 315 kV
-  Baie de jonction (circuit 3198)
-  Baie de jonction (circuit 3199)

Services publics

-  Électricité
-  Aqueduc
-  Égouts
-  Gaz
-  Téléphonie et puits d'accès



RECONSTRUCTION DU POSTE DE LORIMIER À
315-25 kV ET LIGNES SOUTERRAINES À
315 kV

ÉTUDE DE POTENTIEL ARCHÉOLOGIQUE

STRATÉGIE D'INTERVENTION ARCHÉOLOGIQUE

Sources :
Plan : Ville de Montréal, feuillets nos 31he3936 et 4036_carto.dwg
Données de projet : Hydro-Québec, 29 novembre 2012
Archéologie : Informations Ville de Montréal et étude par Ethnoscop, 2012
Fichier : 7266_et_005_Annexe A-strategie_130510.dwg

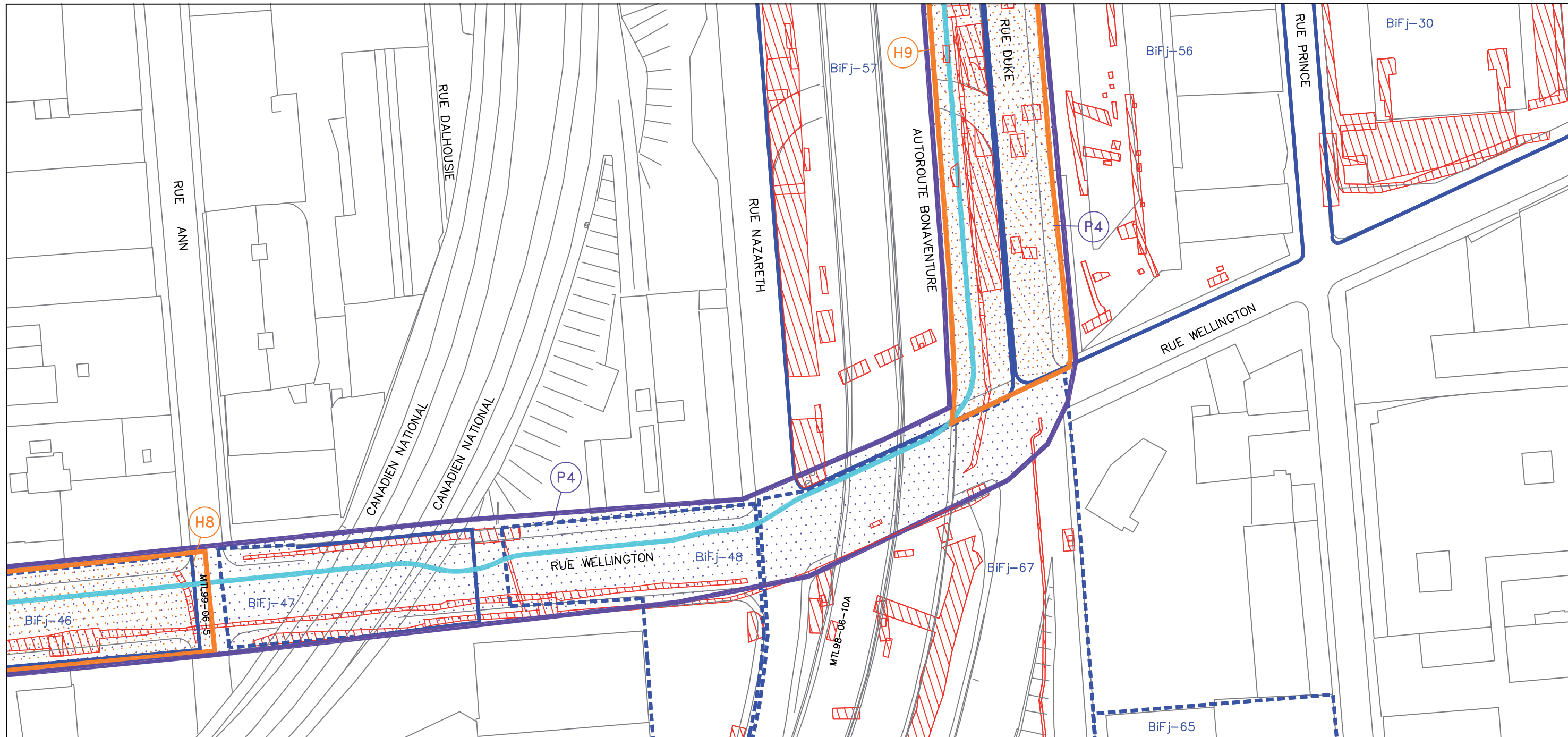
0 10 20 m
MTM, fuseau 8, NAD83

Feuillet 11h

Mai 2013



Cette légende regroupe tous les éléments susceptibles de se trouver sur un feuillet ou un autre de cette série de plans.
Il se peut donc qu'un ou plusieurs éléments de la légende ne soient pas présents sur un feuillet donné.



Dérivation archéologique

- Zone à potentiel archéologique préhistorique
- Numéro de zone
- Zone à potentiel archéologique historique
- Numéro de zone

Données archéologiques connues

- Intervention antérieure
- Site archéologique recensé, limite évaluée
- Site archéologique recensé, limite à évaluer
- Code Borden
- Site et code de Parcs Canada
- Code temporaire d'intervention archéologique
- Biens culturels

Composantes du projet

- Zone d'étude
- Circuit 3198 à 315 kV
- Circuit 3199 à 315 kV
- Baie de jonction (circuit 3198)
- Baie de jonction (circuit 3199)

RECONSTRUCTION DU POSTE DE LORIMIER À 315-25 kV ET LIGNES SOUTERRAINES À 315 kV

ÉTUDE DE POTENTIEL ARCHÉOLOGIQUE

ZONES À POTENTIEL PRÉHISTORIQUE ET HISTORIQUE ET BIENS CULTURELS

Sources :
 Plan : Ville de Montréal, feuillet no 31he4036_carto.dwg
 Données de projet : Hydro-Québec, 29 novembre 2012
 Archéologie : Informations Ville de Montréal et étude par Ethnoscop, 2012
 Fichier : 7266_et_005_Annexe A-potentiel_130510.dwg

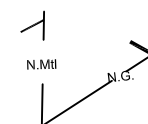
0 10 20 m
 MTM, fuseau 8, NAD83

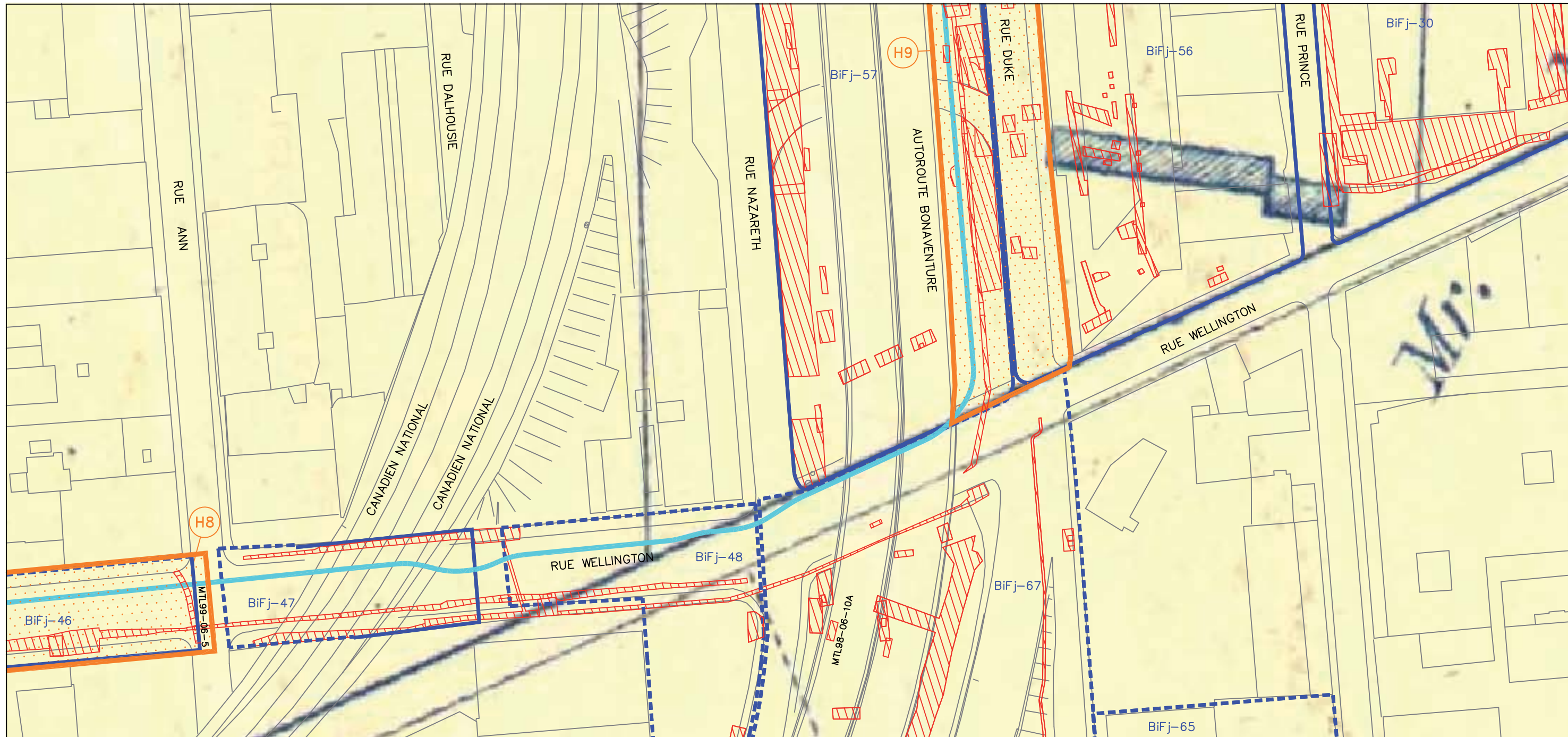
Feuillet 12a

Mai 2013





Cette légende regroupe tous les éléments susceptibles de se trouver sur un feuillet ou un autre de cette série de plan. Il se peut donc qu'un ou plusieurs éléments de la légende ne soient pas présent sur un feuillet donné.
















Dérivation archéologique

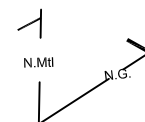
-  Zone à potentiel archéologique historique
-  Numéro de zone

Données archéologiques connues

-  Intervention antérieure
-  Site archéologique recensé, limite évaluée
-  Site archéologique recensé, limite à évaluer
-  BiFj-68 Code Borden
-  601G Site et code de Parcs Canada
-  MTL97-08-02 Code temporaire d'intervention archéologique

Composantes du projet

-  Zone d'étude
-  Circuit 3198 à 315 kV
-  Circuit 3199 à 315 kV
-  Baie de jonction (circuit 3198)
-  Baie de jonction (circuit 3199)



RECONSTRUCTION DU POSTE DE LORIMIER À 315-25 kV ET LIGNES SOUTERRAINES À 315 kV

ÉTUDE DE POTENTIEL ARCHÉOLOGIQUE

SUPERPOSITION DU PLAN DE CHARLAND DE 1801 SUR LE PLAN ACTUEL

Sources :
 Plan : Ville de Montréal, feuillet no 31he4036_carto.dwg
 Données de projet : Hydro-Québec, 29 novembre 2012
 Archéologie : Informations Ville de Montréal et étude par Ethnoscop, 2012
 Fichier : 7266_et_005_Annexe A-superposition_130510.dwg

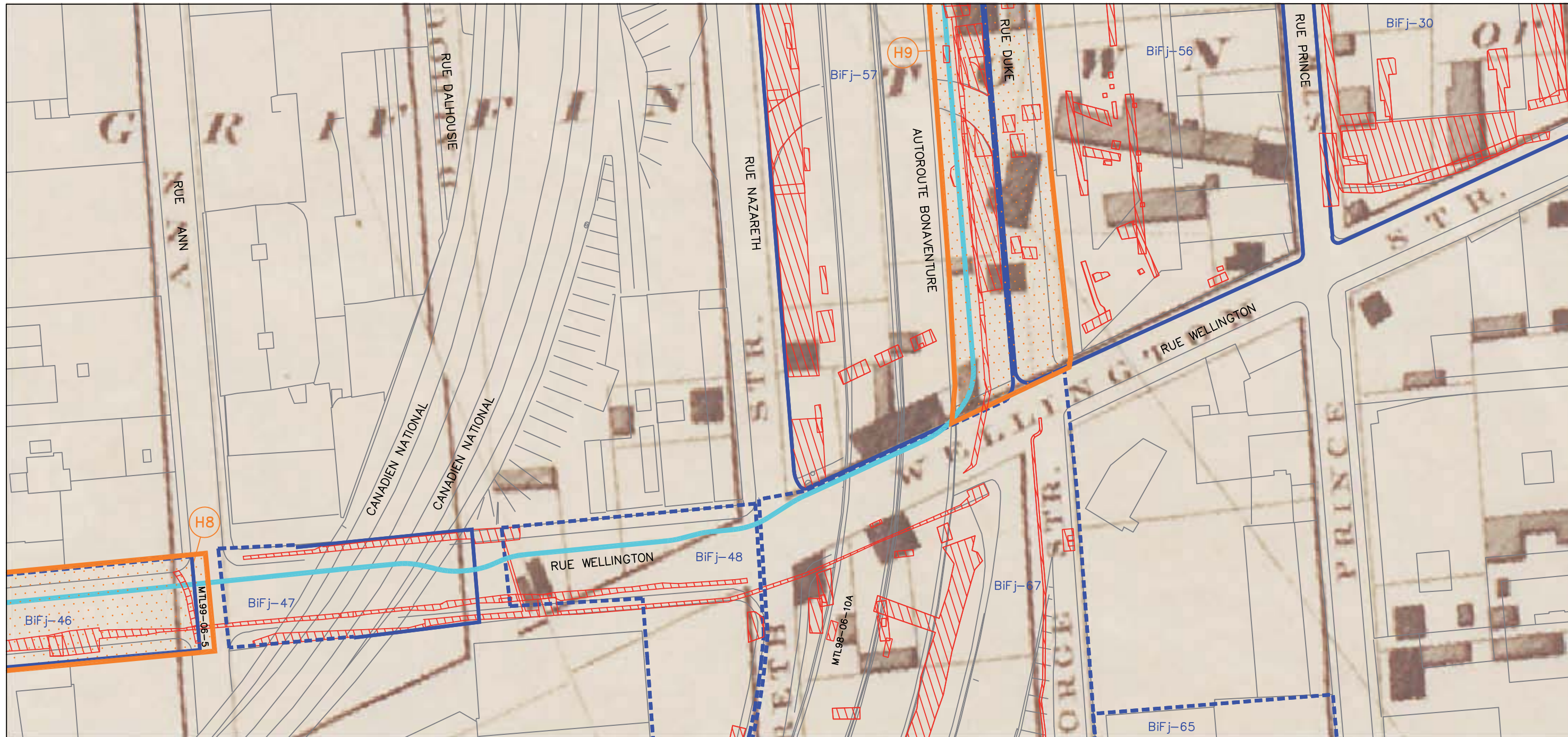
0 10 20 m
 MTM, fuseau 8, NAD83

Feuillet 12b



Mai 2013









Cette légende regroupe tous les éléments susceptibles de se trouver sur un feuillet ou un autre de cette série de plans. Il se peut donc qu'un ou plusieurs éléments de la légende ne soient pas présents sur un feuillet donné.








Dérivation archéologique

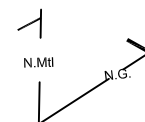
-  Zone à potentiel archéologique historique
-  Numéro de zone

Données archéologiques connues

-  Intervention antérieure
-  Site archéologique recensé, limite évaluée
-  Site archéologique recensé, limite à évaluer
-  BiFj-68 Code Borden
-  601G Site et code de Parcs Canada
-  MTL97-08-02 Code temporaire d'intervention archéologique

Composantes du projet

-  Zone d'étude
-  Circuit 3198 à 315 kV
-  Circuit 3199 à 315 kV
-  Baie de jonction (circuit 3198)
-  Baie de jonction (circuit 3199)



RECONSTRUCTION DU POSTE DE LORIMIER À 315-25 kV ET LIGNES SOUTERRAINES À 315 kV

ÉTUDE DE POTENTIEL ARCHÉOLOGIQUE

SUPERPOSITION DU PLAN D'ADAMS DE 1825 SUR LE PLAN ACTUEL

Sources :
 Plan : Ville de Montréal, feuillet no 31he4036_carto.dwg
 Données de projet : Hydro-Québec, 29 novembre 2012
 Archéologie : Informations Ville de Montréal et étude par Ethnoscop, 2012
 Fichier : 7266_et_005_Annexe A-superposition_130510.dwg

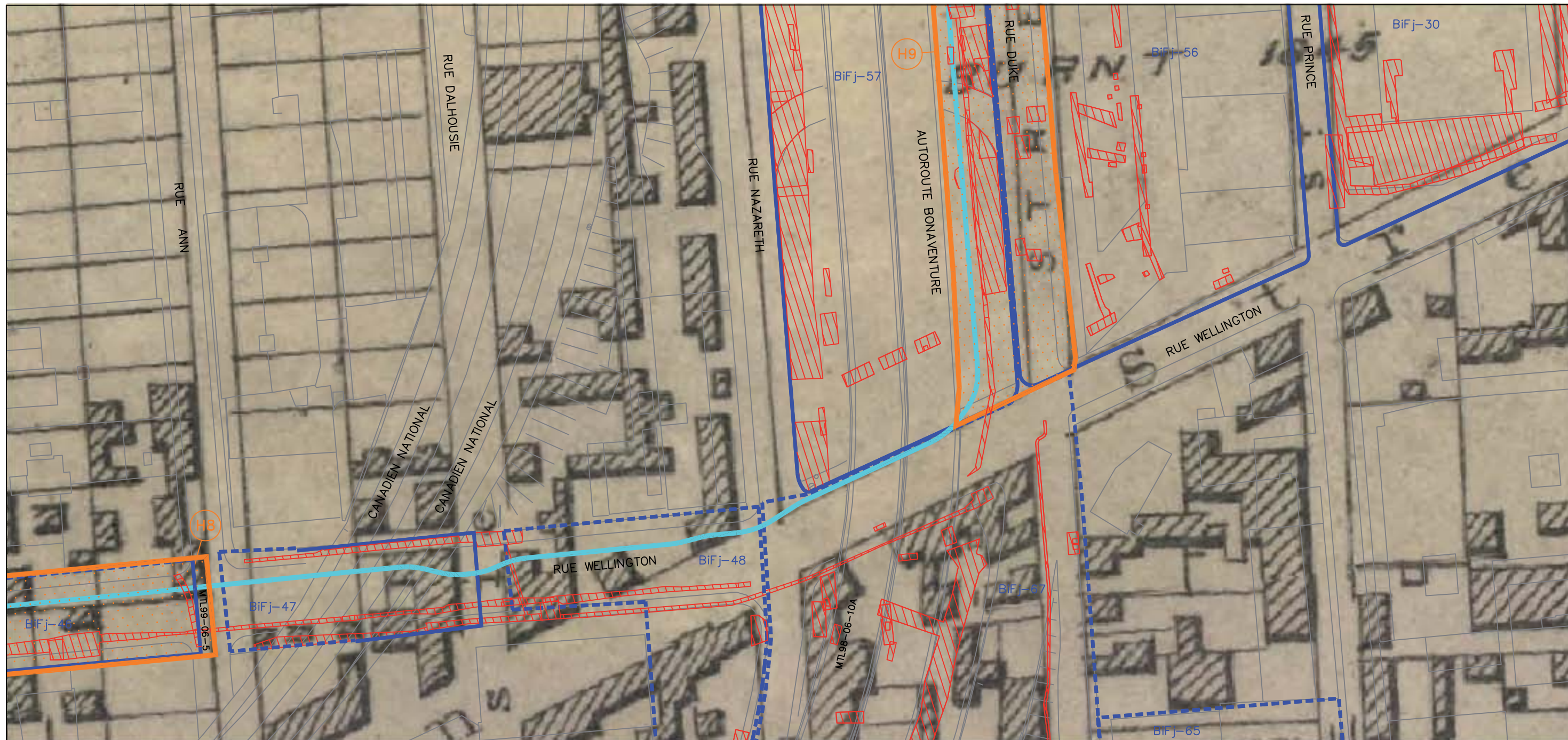
0 10 20 m
 MTM, fuseau 8, NAD83

Feuillet 12c



Mai 2013









Cette légende regroupe tous les éléments susceptibles de se trouver sur un feuillet ou un autre de cette série de plans. Il se peut donc qu'un ou plusieurs éléments de la légende ne soient pas présents sur un feuillet donné.








Dérivation archéologique

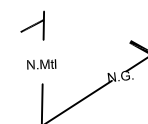
-  Zone à potentiel archéologique historique
-  Numéro de zone

Données archéologiques connues

-  Intervention antérieure
-  Site archéologique recensé, limite évaluée
-  Site archéologique recensé, limite à évaluer
-  Bifj-68 Code Borden
-  601G Site et code de Parcs Canada
-  MTL97-08-02 Code temporaire d'intervention archéologique

Composantes du projet

-  Zone d'étude
-  Circuit 3198 à 315 kV
-  Circuit 3199 à 315 kV
-  Baie de jonction (circuit 3198)
-  Baie de jonction (circuit 3199)



RECONSTRUCTION DU POSTE DE LORIMIER À 315-25 kV ET LIGNES SOUTERRAINES À 315 kV

ÉTUDE DE POTENTIEL ARCHÉOLOGIQUE

SUPERPOSITION DU PLAN DE CANE DE 1846 SUR LE PLAN ACTUEL

Sources :
 Plan : Ville de Montréal, feuillet no 31he4036_carto.dwg
 Données de projet : Hydro-Québec, 29 novembre 2012
 Archéologie : Informations Ville de Montréal et étude par Ethnoscop, 2012
 Fichier : 7266_et_005_Annexe A-superposition_130510.dwg

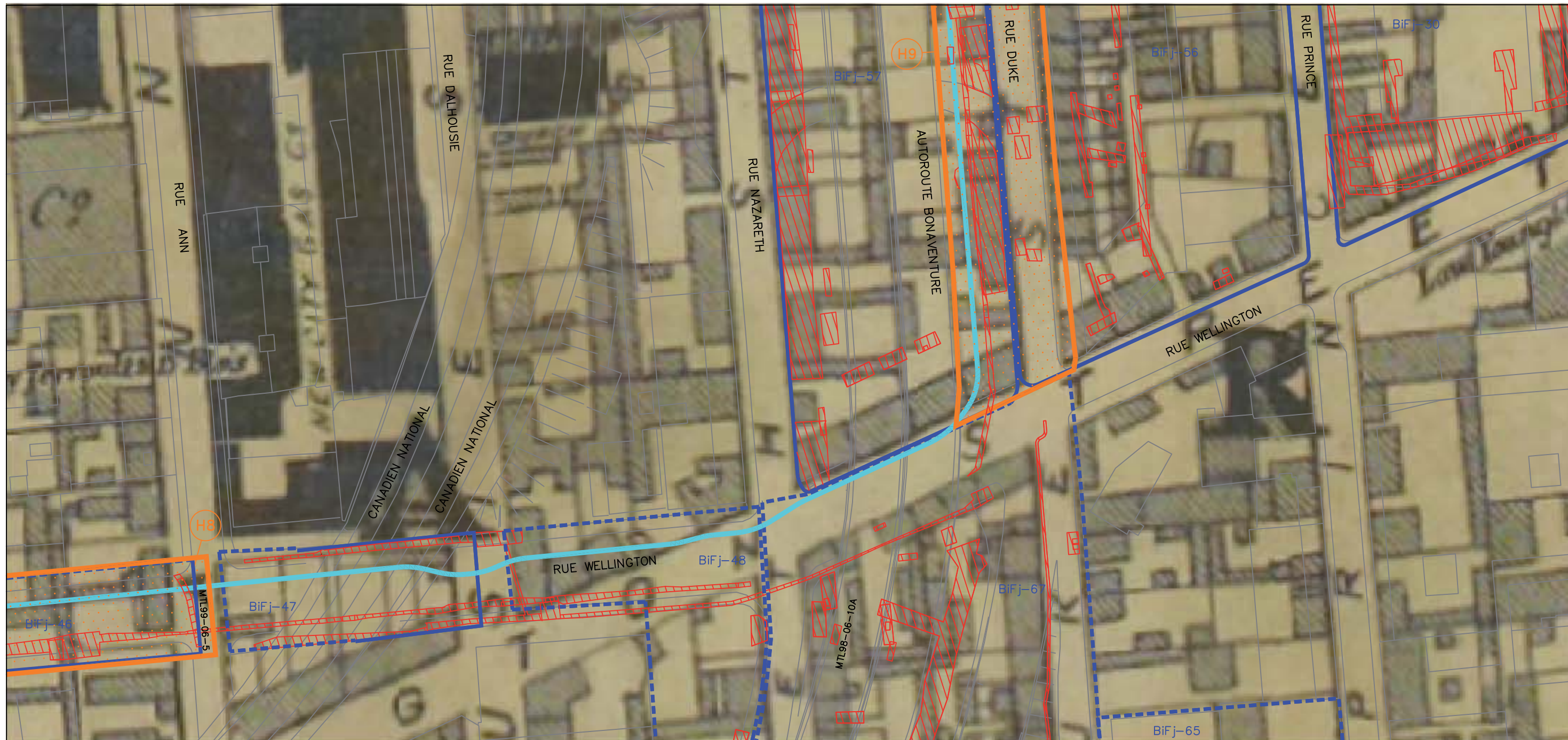
0 10 20 m
 MTM, fuseau 8, NAD83

Feuillet 12d



Mai 2013









Cette légende regroupe tous les éléments susceptibles de se trouver sur un feuillet ou un autre de cette série de plans. Il se peut donc qu'un ou plusieurs éléments de la légende ne soient pas présents sur un feuillet donné.








Dérivation archéologique

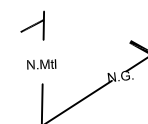
-  Zone à potentiel archéologique historique
-  Numéro de zone

Données archéologiques connues

-  Intervention antérieure
-  Site archéologique recensé, limite évaluée
-  Site archéologique recensé, limite à évaluer
-  BiFj-68 Code Borden
-  601G Site et code de Parcs Canada
-  MTL97-08-02 Code temporaire d'intervention archéologique

Composantes du projet

-  Zone d'étude
-  Circuit 3198 à 315 kV
-  Circuit 3199 à 315 kV
-  Baie de jonction (circuit 3198)
-  Baie de jonction (circuit 3199)



RECONSTRUCTION DU POSTE DE LORIMIER À 315-25 kV ET LIGNES SOUTERRAINES À 315 kV

ÉTUDE DE POTENTIEL ARCHÉOLOGIQUE

SUPERPOSITION DU PLAN DE PLUNKETT ET BRADY DE 1872 SUR LE PLAN ACTUEL

Sources :
 Plan : Ville de Montréal, feuillet no 31he4036_carto.dwg
 Données de projet : Hydro-Québec, 29 novembre 2012
 Archéologie : Informations Ville de Montréal et étude par Ethnoscop, 2012
 Fichier : 7266_et_005_Annexe A-superposition_130510.dwg

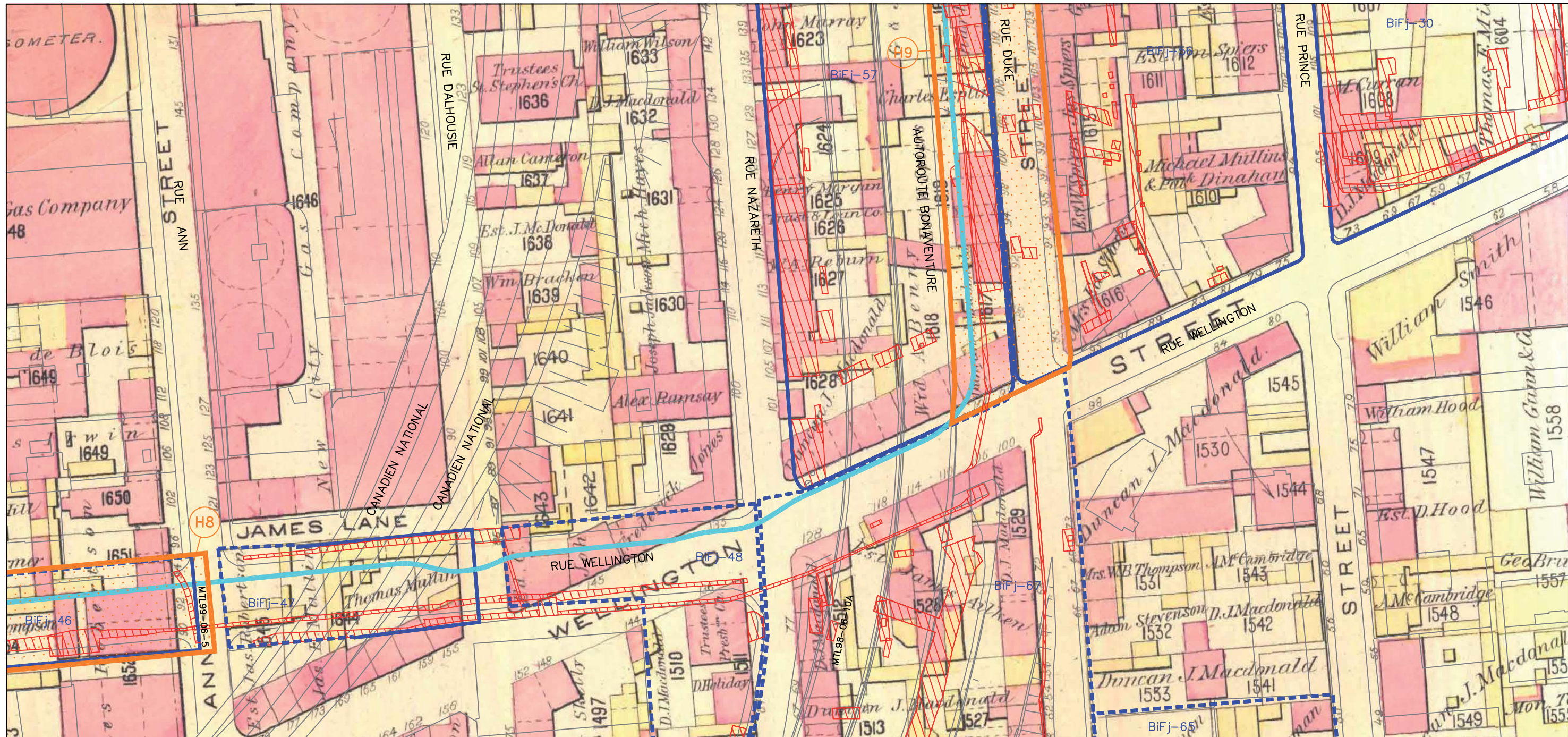
0 10 20 m
 MTM, fuseau 8, NAD83

Feuillet 12e



Mai 2013









Cette légende regroupe tous les éléments susceptibles de se trouver sur un feuillet ou un autre de cette série de plans. Il se peut donc qu'un ou plusieurs éléments de la légende ne soient pas présents sur un feuillet donné.








Dérivation archéologique

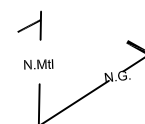
-  Zone à potentiel archéologique historique
-  Numéro de zone

Données archéologiques connues

-  Intervention antérieure
-  Site archéologique recensé, limite évaluée
-  Site archéologique recensé, limite à évaluer
-  Bifj-68 Code Borden
-  601G Site et code de Parcs Canada
-  MTL97-08-02 Code temporaire d'intervention archéologique

Composantes du projet

-  Zone d'étude
-  Circuit 3198 à 315 kV
-  Circuit 3199 à 315 kV
-  Baie de jonction (circuit 3198)
-  Baie de jonction (circuit 3199)



RECONSTRUCTION DU POSTE DE LORIMIER À
315-25 kV ET LIGNES SOUTERRAINES À
315 kV

ÉTUDE DE POTENTIAL ARCHÉOLOGIQUE

SUPERPOSITION DU PLAN DE GOAD DE
1890 SUR LE PLAN ACTUEL

Sources :
Plan : Ville de Montréal, feuillet no 31he4036_carto.dwg
Données de projet : Hydro-Québec, 29 novembre 2012
Archéologie : Informations Ville de Montréal et étude par Ethnoscop, 2012
Fichier : 7266_et_005_Annexe A-superposition_130510.dwg

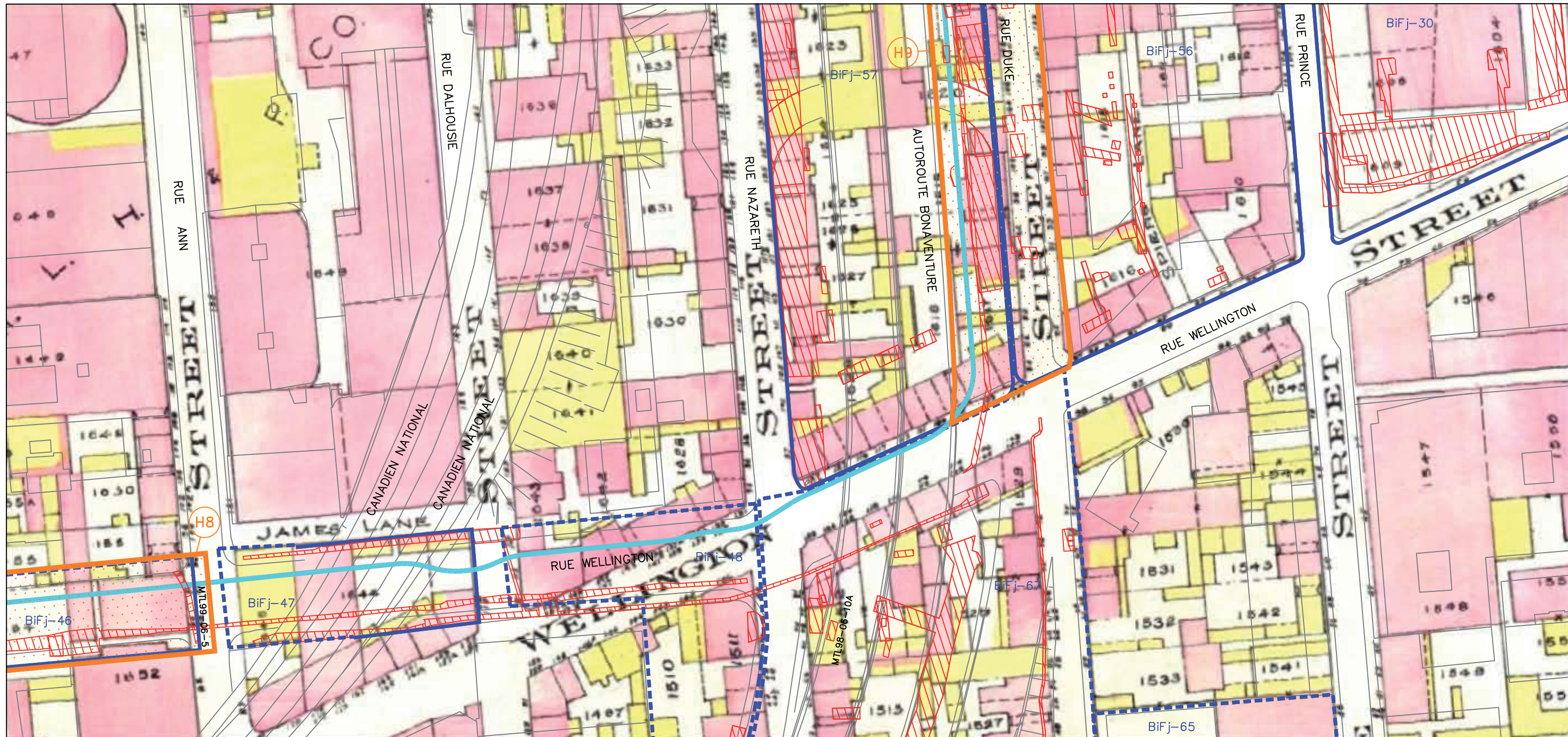
0 10 20 m
MTM, fuseau 8, NAD83

Feuillet 12f



Mai 2013









Cette légende regroupe tous les éléments susceptibles de se trouver sur un feuillet ou un autre de cette série de plans.
Il se peut donc qu'un ou plusieurs éléments de la légende ne soient pas présents sur un feuillet donné.








Dérivation archéologique

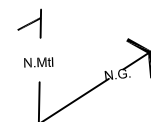
-  Zone à potentiel archéologique historique
-  Numéro de zone

Données archéologiques connues

-  Intervention antérieure
-  Site archéologique recensé, limite évaluée
-  Site archéologique recensé, limite à évaluer
-  BiFj-68 Code Borden
-  601G Site et code de Parcs Canada
-  MTL97-08-02 Code temporaire d'intervention archéologique

Composantes du projet

-  Zone d'étude
-  Circuit 3198 à 315 kV
-  Circuit 3199 à 315 kV
-  Baie de jonction (circuit 3198)
-  Baie de jonction (circuit 3199)



RECONSTRUCTION DU POSTE DE LORIMIER À
315-25 KV ET LIGNES SOUTERRAINES À
315 KV

ÉTUDE DE POTENTIEL ARCHÉOLOGIQUE

SUPERPOSITION DU PLAN DE GOAD DE
1912 SUR LE PLAN ACTUEL

Sources :
Plan : Ville de Montréal, feuillet no 31he4036_carto.dwg
Données de projet : Hydro-Québec, 29 novembre 2012
Archéologie : Informations Ville de Montréal et étude par Ethnoscop, 2012
Fichier : 7266_et_005_Annexe A-superposition_130510.dwg

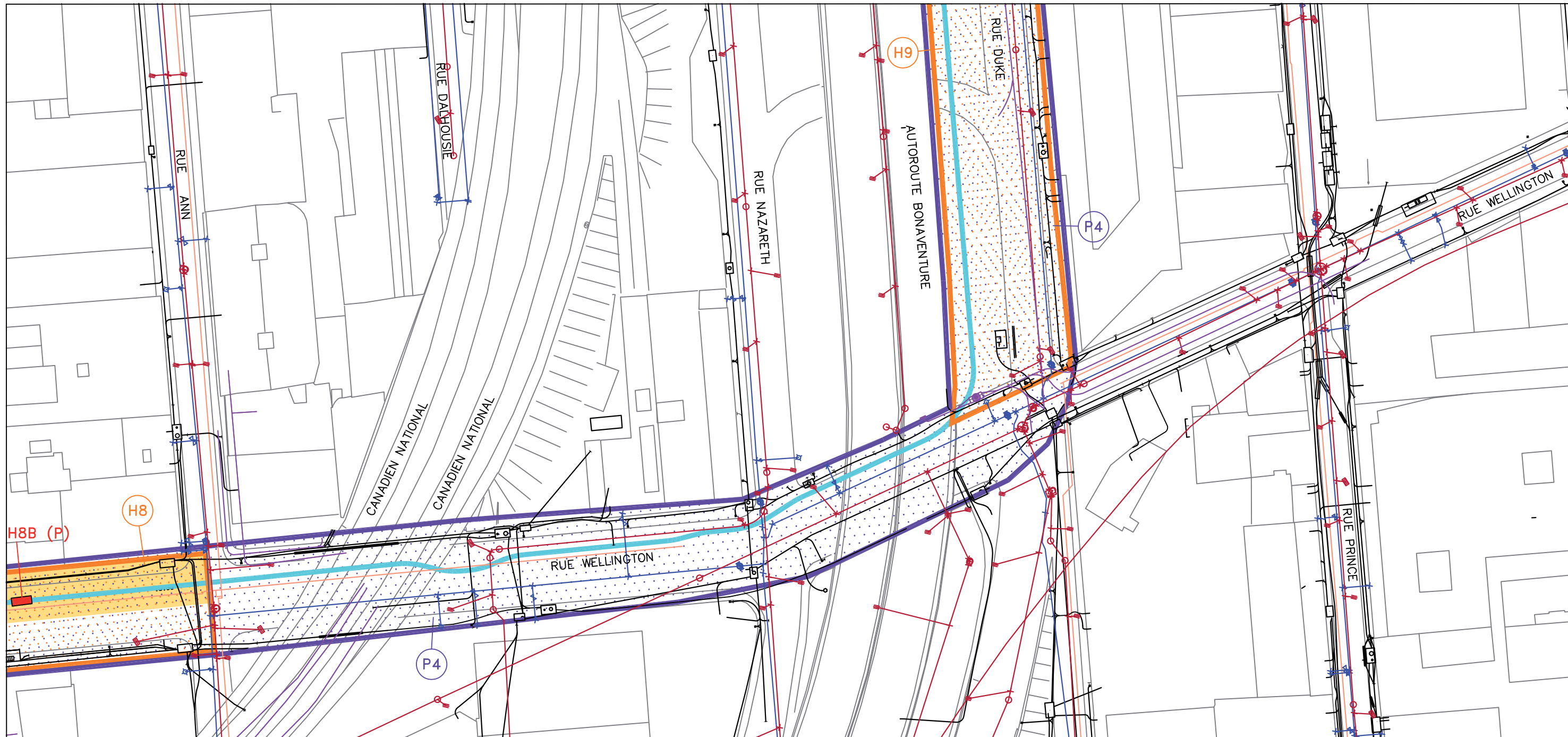
0 10 20 m
MTM, fuseau 8, NAD83

Feuillet 12g








Mai 2013








Cette légende regroupe tous les éléments susceptibles de se trouver sur un feuillet ou un autre de cette série de plans. Il se peut donc qu'un ou plusieurs éléments de la légende ne soient pas présents sur un feuillet donné.








Dérivation archéologique

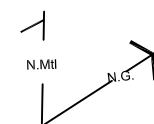
-  Zone à potentiel archéologique préhistorique
-  Numéro de zone
-  Aire d'intervention préhistorique
-  Zone à potentiel archéologique historique
-  Numéro de zone
-  Aire d'intervention historique
-  Tranchée proposée

Composantes du projet

-  Zone d'étude
-  Circuit 3198 à 315 kV
-  Circuit 3199 à 315 kV
-  Baie de jonction (circuit 3198)
-  Baie de jonction (circuit 3199)

Services publics

-  Électricité
-  Aqueduc
-  Égouts
-  Gaz
-  Téléphonie et puits d'accès



RECONSTRUCTION DU POSTE DE LORIMIER À
315-25 kV ET LIGNES SOUTERRAINES À
315 kV

ÉTUDE DE POTENTIAL ARCHÉOLOGIQUE

STRATÉGIE D'INTERVENTION ARCHÉOLOGIQUE

Sources :
Plan : Ville de Montréal, feuillet no 31he4036_carto.dwg
Données de projet : Hydro-Québec, 29 novembre 2012
Archéologie : Informations Ville de Montréal et étude par Ethnoscop, 2012
Fichier : 7266_et_005_Annexe A-strategie_130510.dwg

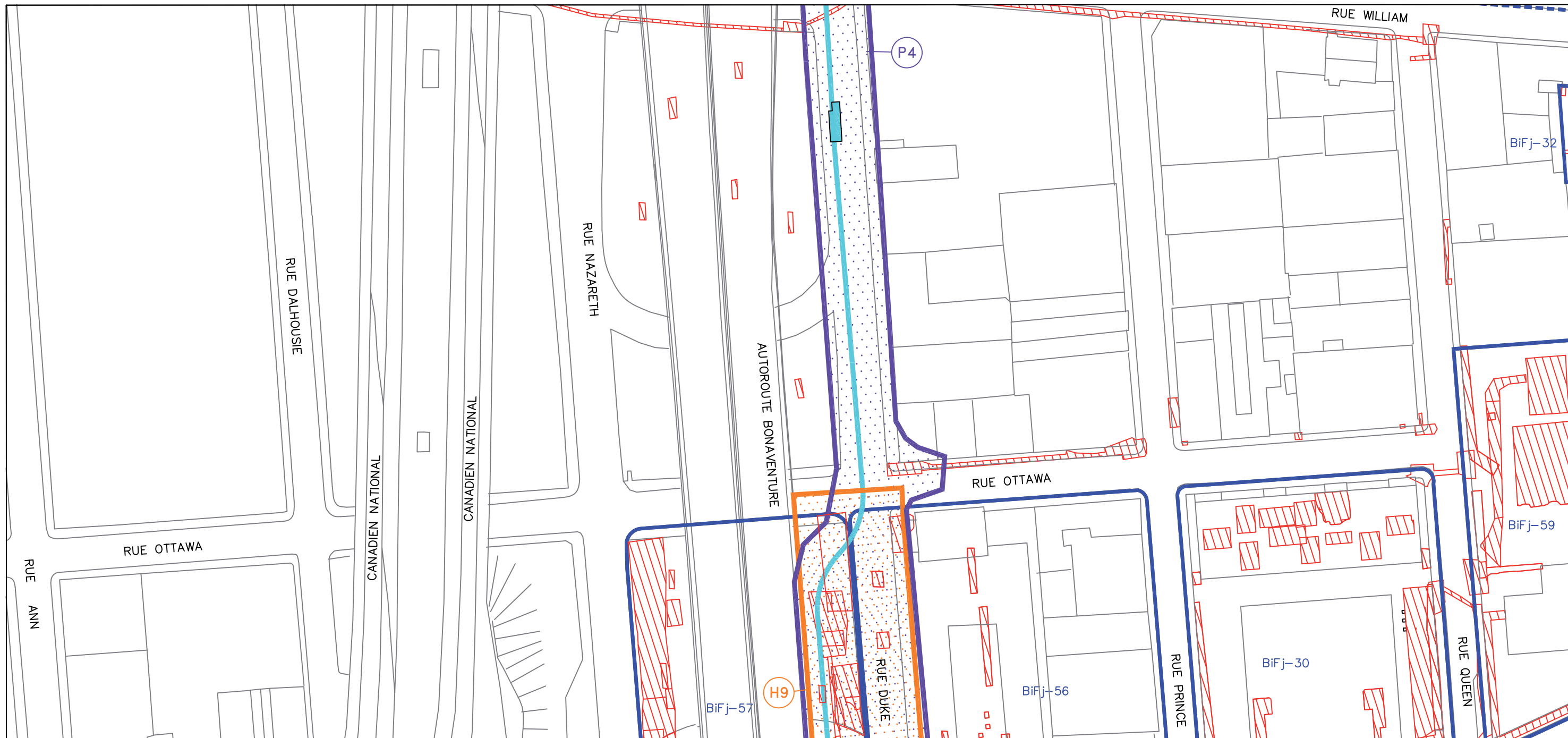
0 10 20 m
MTM, fuseau 8, NAD83

Feuillet 12h





Mai 2013










Cette légende regroupe tous les éléments susceptibles de se trouver sur un feuillet ou un autre de cette série de plans.
Il se peut donc qu'un ou plusieurs éléments de la légende ne soient pas présents sur un feuillet donné.








Dérivation archéologique

-  Zone à potentiel archéologique préhistorique
-  Numéro de zone
-  Zone à potentiel archéologique historique
-  Numéro de zone

Données archéologiques connues

-  Intervention antérieure
-  Site archéologique recensé, limite évaluée
-  Site archéologique recensé, limite à évaluer
-  Code Borden
-  Site et code de Parcs Canada
-  Code temporaire d'intervention archéologique
-  Biens culturels

Composantes du projet

-  Zone d'étude
-  Circuit 3198 à 315 kV
-  Circuit 3199 à 315 kV
-  Baie de jonction (circuit 3198)
-  Baie de jonction (circuit 3199)

RECONSTRUCTION DU POSTE DE LORIMIER À
315-25 kV ET LIGNES SOUTERRAINES À
315 kV

ÉTUDE DE POTENTIAL ARCHÉOLOGIQUE

ZONES À POTENTIAL PRÉHISTORIQUE
ET HISTORIQUE ET BIENS CULTURELS

Sources :
Plan : Ville de Montréal, feuillet no 31he4036_carto.dwg
Données de projet : Hydro-Québec, 29 novembre 2012
Archéologie : Informations Ville de Montréal et étude par Ethnoscop, 2012
Fichier : 7266_et_005_Annexe A-potentiel_130510.dwg

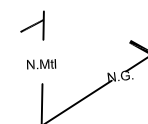
0 10 20 m
MTM, fuseau 8, NAD83

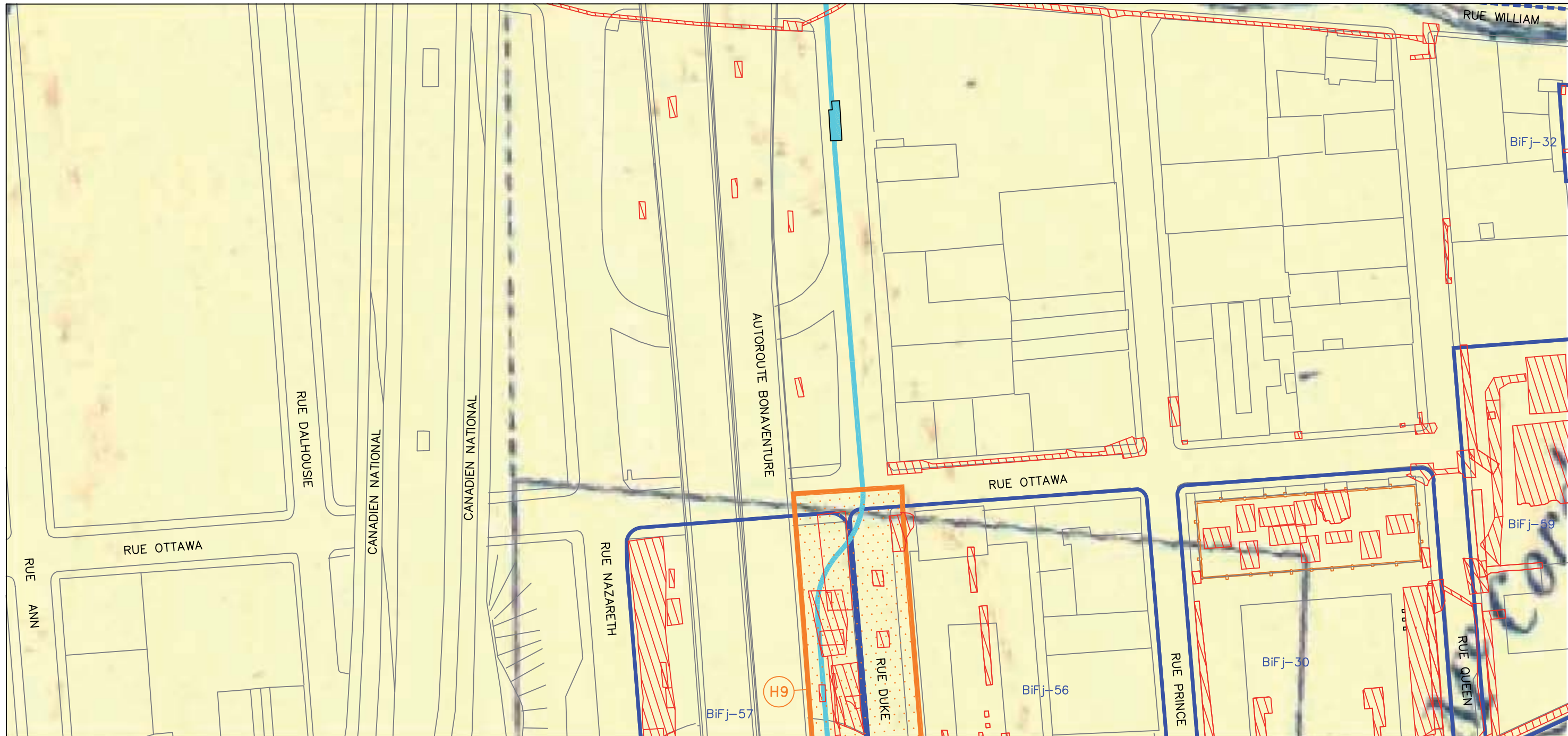
Feuillet 13a

Mai 2013





Cette légende regroupe tous les éléments susceptibles de se trouver sur un feuillet ou un autre de cette série de plan.
Il se peut donc qu'un ou plusieurs éléments de la légende ne soient pas présent sur un feuillet donné.










Dérivation archéologique






-  Zone à potentiel archéologique historique
-  Numéro de zone

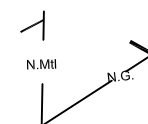
Données archéologiques connues

-  Intervention antérieure
-  Site archéologique recensé, limite évaluée
-  Site archéologique recensé, limite à évaluer
-  Code Borden
-  Site et code de Parcs Canada

MTL97-08-02 Code temporaire d'intervention archéologique

Composantes du projet

-  Zone d'étude
-  Circuit 3198 à 315 kV
-  Circuit 3199 à 315 kV
-  Baie de jonction (circuit 3198)
-  Baie de jonction (circuit 3199)



RECONSTRUCTION DU POSTE DE LORIMIER À
315-25 kV ET LIGNES SOUTERRAINES À
315 kV

ÉTUDE DE POTENTIEL ARCHÉOLOGIQUE

SUPERPOSITION DU PLAN DE CHARLAND DE
1801 SUR LE PLAN ACTUEL

Sources :
Plan : Ville de Montréal, feuillet no 31he4036_carto.dwg
Données de projet : Hydro-Québec, 29 novembre 2012
Archéologie : Informations Ville de Montréal et étude par Ethnoscop, 2012
Fichier : 7266_et_005_Annexe A-superposition_130510.dwg

0 10 20 m
MTM, fuseau 8, NAD83

Feuillet 13b



Mai 2013








Cette légende regroupe tous les éléments susceptibles de se trouver sur un feuillet ou un autre de cette série de plans. Il se peut donc qu'un ou plusieurs éléments de la légende ne soient pas présents sur un feuillet donné.



Dérivation archéologique






-  Zone à potentiel archéologique historique
-  Numéro de zone

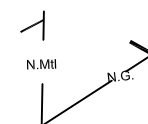
Données archéologiques connues

-  Intervention antérieure
-  Site archéologique recensé, limite évaluée
-  Site archéologique recensé, limite à évaluer
-  BiFj-68 Code Borden
-  601G Site et code de Parcs Canada

MTL97-08-02 Code temporaire d'intervention archéologique

Composantes du projet

-  Zone d'étude
-  Circuit 3198 à 315 kV
-  Circuit 3199 à 315 kV
-  Baie de jonction (circuit 3198)
-  Baie de jonction (circuit 3199)



RECONSTRUCTION DU POSTE DE LORIMIER À 315-25 kV ET LIGNES SOUTERRAINES À 315 kV

ÉTUDE DE POTENTIEL ARCHÉOLOGIQUE

SUPERPOSITION DU PLAN D'ADAMS DE 1825 SUR LE PLAN ACTUEL

Sources :
 Plan : Ville de Montréal, feuillet no 31he4036_carto.dwg
 Données de projet : Hydro-Québec, 29 novembre 2012
 Archéologie : Informations Ville de Montréal et étude par Ethnoscop, 2012
 Fichier : 7266_et_005_Annexe A-superposition_130510.dwg

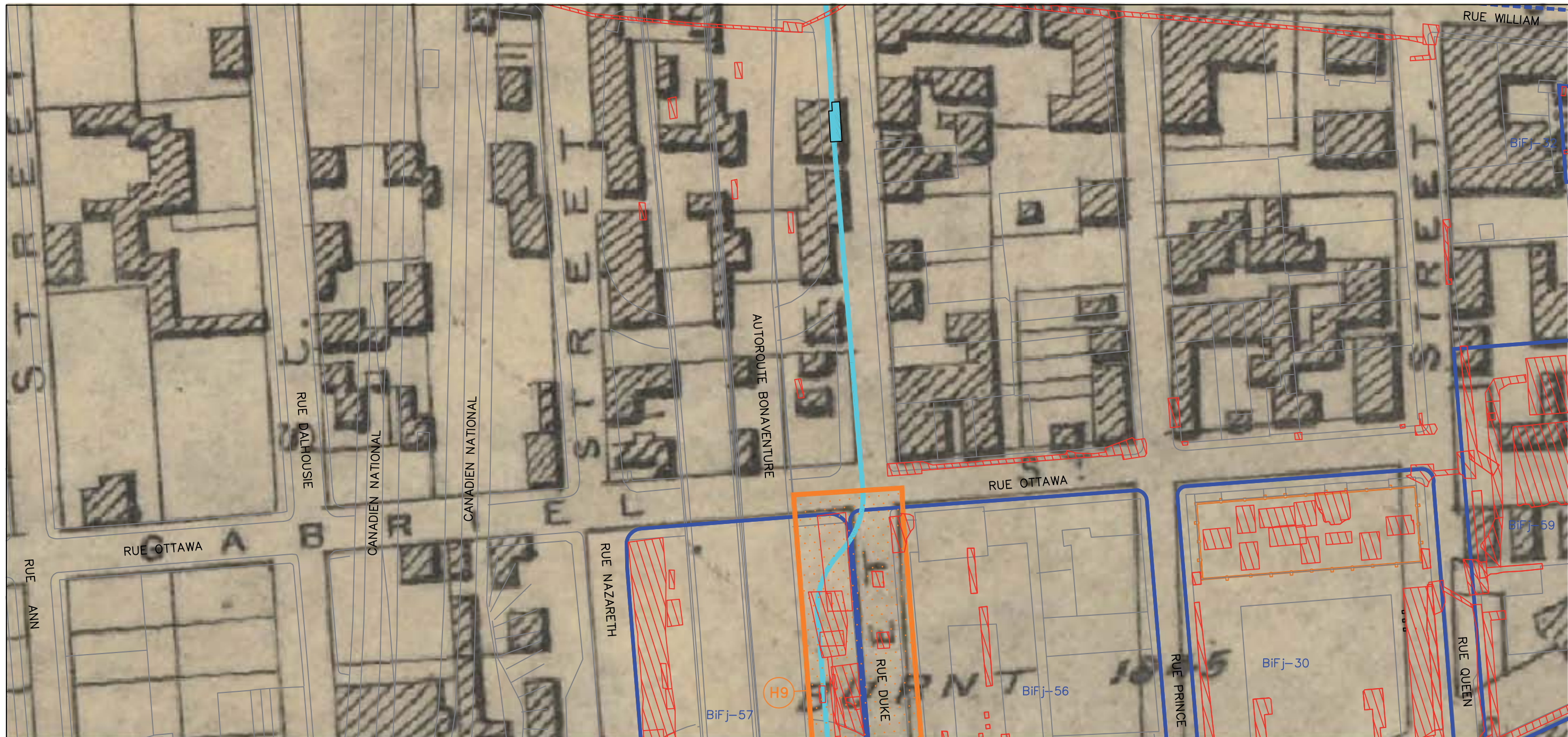
0 10 20 m
 MTM, fuseau 8, NAD83

Feuillet 13c



Mai 2013









Cette légende regroupe tous les éléments susceptibles de se trouver sur un feuillet ou un autre de cette série de plans. Il se peut donc qu'un ou plusieurs éléments de la légende ne soient pas présents sur un feuillet donné.








Dérivation archéologique

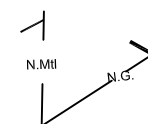
-  Zone à potentiel archéologique historique
-  Numéro de zone

Données archéologiques connues

-  Intervention antérieure
-  Site archéologique recensé, limite évaluée
-  Site archéologique recensé, limite à évaluer
-  Bifj-68 Code Borden
-  601G Site et code de Parcs Canada
-  MTL97-08-02 Code temporaire d'intervention archéologique

Composantes du projet

-  Zone d'étude
-  Circuit 3198 à 315 kV
-  Circuit 3199 à 315 kV
-  Baie de jonction (circuit 3198)
-  Baie de jonction (circuit 3199)



Cette légende regroupe tous les éléments susceptibles de se trouver sur un feuillet ou un autre de cette série de plans. Il se peut donc qu'un ou plusieurs éléments de la légende ne soient pas présents sur un feuillet donné.

RECONSTRUCTION DU POSTE DE LORIMIER À 315-25 kV ET LIGNES SOUTERRAINES À 315 kV

ÉTUDE DE POTENTIEL ARCHÉOLOGIQUE

SUPERPOSITION DU PLAN DE CANE DE 1846 SUR LE PLAN ACTUEL

Sources :
 Plan : Ville de Montréal, feuillet no 31he4036_carto.dwg
 Données de projet : Hydro-Québec, 29 novembre 2012
 Archéologie : Informations Ville de Montréal et étude par Ethnoscop, 2012
 Fichier : 7266_et_005_Annexe A-superposition_130510.dwg

0 10 20 m
 MTM, fuseau 8, NAD83



Feuillet 13d

Mai 2013
















Dérivation archéologique

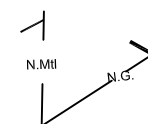
-  Zone à potentiel archéologique historique
-  Numéro de zone

Données archéologiques connues

-  Intervention antérieure
-  Site archéologique recensé, limite évaluée
-  Site archéologique recensé, limite à évaluer
-  Bifj-68 Code Borden
-  601G Site et code de Parcs Canada
-  MTL97-08-02 Code temporaire d'intervention archéologique

Composantes du projet

-  Zone d'étude
-  Circuit 3198 à 315 kV
-  Circuit 3199 à 315 kV
-  Baie de jonction (circuit 3198)
-  Baie de jonction (circuit 3199)



Cette légende regroupe tous les éléments susceptibles de se trouver sur un feuillet ou un autre de cette série de plans. Il se peut donc qu'un ou plusieurs éléments de la légende ne soient pas présents sur un feuillet donné.

RECONSTRUCTION DU POSTE DE LORIMIER À 315-25 kV ET LIGNES SOUTERRAINES À 315 kV

ÉTUDE DE POTENTIEL ARCHÉOLOGIQUE

SUPERPOSITION DU PLAN DE PLUNKETT ET BRADY DE 1872 SUR LE PLAN ACTUEL

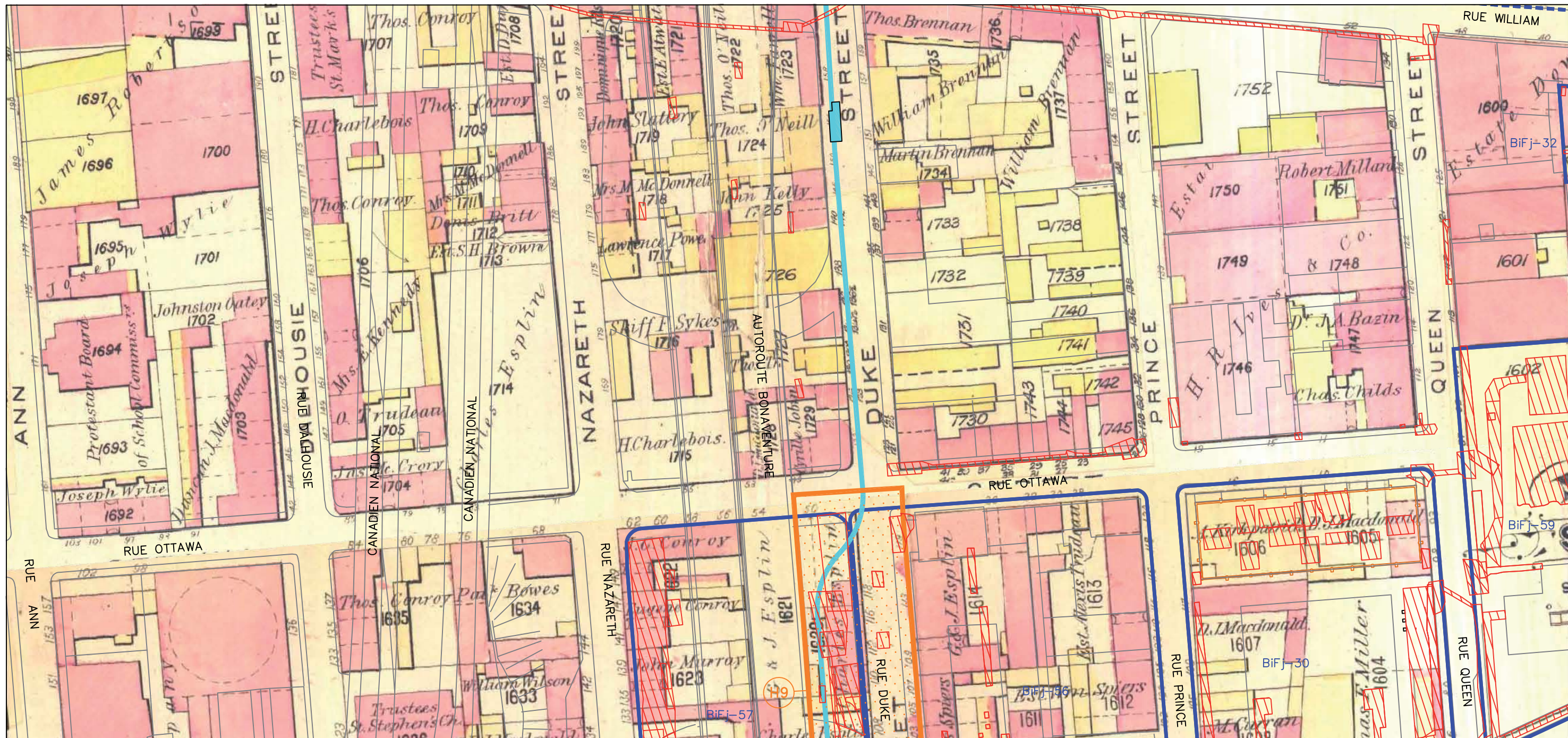
Sources :
 Plan : Ville de Montréal, feuillet no 31he4036_carto.dwg
 Données de projet : Hydro-Québec, 29 novembre 2012
 Archéologie : Informations Ville de Montréal et étude par Ethnoscop, 2012
 Fichier : 7266_et_005_Annexe A-superposition_130510.dwg

0 10 20 m
 MTM, fuseau 8, NAD83



Feuillet 13e

Mai 2013










Dérivation archéologique






-  Zone à potentiel archéologique historique
-  Numéro de zone

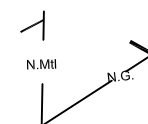
Données archéologiques connues

-  Intervention antérieure
-  Site archéologique recensé, limite évaluée
-  Site archéologique recensé, limite à évaluer
-  Code Borden
-  Site et code de Parcs Canada

MTL97-08-02 Code temporaire d'intervention archéologique

Composantes du projet

-  Zone d'étude
-  Circuit 3198 à 315 kV
-  Circuit 3199 à 315 kV
-  Baie de jonction (circuit 3198)
-  Baie de jonction (circuit 3199)



RECONSTRUCTION DU POSTE DE LORIMIER À 315-25 kV ET LIGNES SOUTERRAINES À 315 kV

ÉTUDE DE POTENTIEL ARCHÉOLOGIQUE

SUPERPOSITION DU PLAN DE GOAD DE 1890 SUR LE PLAN ACTUEL

Sources :
 Plan : Ville de Montréal, feuillet no 31he4036_carto.dwg
 Données de projet : Hydro-Québec, 29 novembre 2012
 Archéologie : Informations Ville de Montréal et étude par Ethnoscop, 2012
 Fichier : 7266_et_005_Annexe A-superposition_130510.dwg

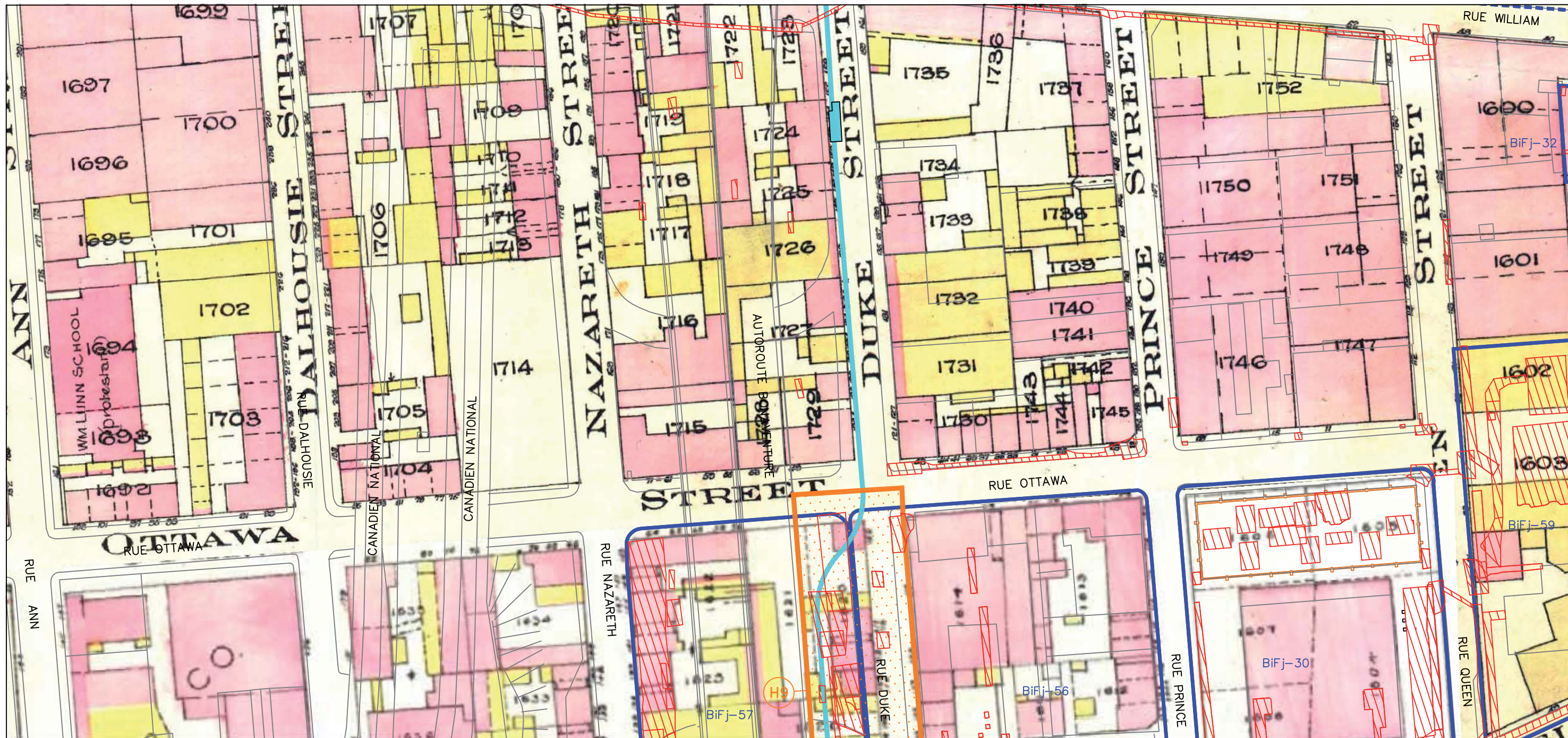
0 10 20 m
 MTM, fuseau 8, NAD83

Feuillet 13f



Mai 2013









Cette légende regroupe tous les éléments susceptibles de se trouver sur un feuillet ou un autre de cette série de plans. Il se peut donc qu'un ou plusieurs éléments de la légende ne soient pas présents sur un feuillet donné.








Dérivation archéologique

-  Zone à potentiel archéologique historique
-  Numéro de zone

Données archéologiques connues

-  Intervention antérieure
-  Site archéologique recensé, limite évaluée
-  Site archéologique recensé, limite à évaluer
-  Code Borden
-  Site et code de Parcs Canada
-  Code temporaire d'intervention archéologique

Composantes du projet

-  Zone d'étude
-  Circuit 3198 à 315 kV
-  Circuit 3199 à 315 kV
-  Baie de jonction (circuit 3198)
-  Baie de jonction (circuit 3199)

RECONSTRUCTION DU POSTE DE LORIMIER À
315-25 KV ET LIGNES SOUTERRAINES À
315 KV

ÉTUDE DE POTENTIEL ARCHÉOLOGIQUE

SUPERPOSITION DU PLAN DE GOAD DE
1912 SUR LE PLAN ACTUEL

Sources :
Plan : Ville de Montréal, feuillet no 31he4036_carto.dwg
Données de projet : Hydro-Québec, 29 novembre 2012
Archéologie : Informations Ville de Montréal et étude par Ethnoscop, 2012
Fichier : 7266_et_005_Annexe A-superposition_130510.dwg

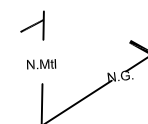
0 10 20 m
MTM, fuseau 8, NAD83

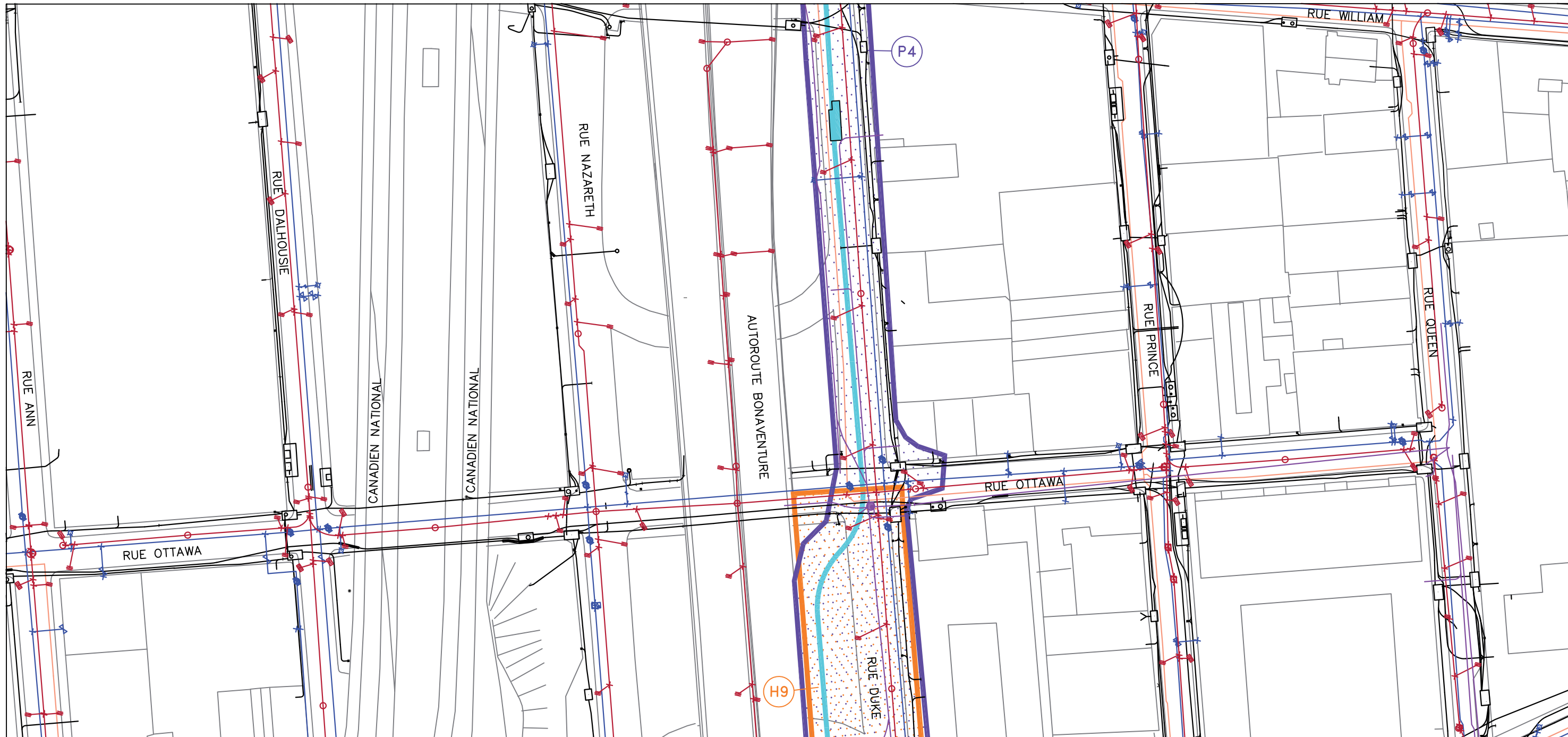
Feuillet 13g

Mai 2013










Cette légende regroupe tous les éléments susceptibles de se trouver sur un feuillet ou un autre de cette série de plans. Il se peut donc qu'un ou plusieurs éléments de la légende ne soient pas présents sur un feuillet donné.















Dérivation archéologique

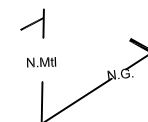
-  Zone à potentiel archéologique préhistorique
-  Numéro de zone
-  Aire d'intervention préhistorique
-  Zone à potentiel archéologique historique
-  Numéro de zone
-  Aire d'intervention historique
-  Tranchée proposée

Composantes du projet

-  Zone d'étude
-  Circuit 3198 à 315 kV
-  Circuit 3199 à 315 kV
-  Baie de jonction (circuit 3198)
-  Baie de jonction (circuit 3199)

Services publics

-  Électricité
-  Aqueduc
-  Égouts
-  Gaz
-  Téléphonie et puits d'accès



Cette légende regroupe tous les éléments susceptibles de se trouver sur un feuillet ou un autre de cette série de plans. Il se peut donc qu'un ou plusieurs éléments de la légende ne soient pas présents sur un feuillet donné.

RECONSTRUCTION DU POSTE DE LORIMIER À
315-25 kV ET LIGNES SOUTERRAINES À
315 kV

ÉTUDE DE POTENTIAL ARCHÉOLOGIQUE

STRATÉGIE D'INTERVENTION ARCHÉOLOGIQUE

Sources :

Plan : Ville de Montréal, feuillet no 31he4036_carto.dwg
Données de projet : Hydro-Québec, 29 novembre 2012

Archéologie : Informations Ville de Montréal et étude par Ethnoscop, 2012
Fichier : 7266_et_005_Annexe A-strategie_130510.dwg

0 10 20 m
MTM, fuseau 8, NAD83

Feuillet 13h

Mai 2013





Dérivation archéologique

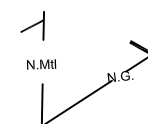
- Zone à potentiel archéologique préhistorique
- Numéro de zone
- Zone à potentiel archéologique historique
- Numéro de zone

Données archéologiques connues

- Intervention antérieure
- Site archéologique recensé, limite évaluée
- Site archéologique recensé, limite à évaluer
- Code Borden
- Site et code de Parcs Canada
- Code temporaire d'intervention archéologique
- Biens culturels

Composantes du projet

- Zone d'étude
- Circuit 3198 à 315 kV
- Circuit 3199 à 315 kV
- Baie de jonction (circuit 3198)
- Baie de jonction (circuit 3199)



RECONSTRUCTION DU POSTE DE LORIMIER À 315-25 kV ET LIGNES SOUTERRAINES À 315 kV

ÉTUDE DE POTENTIEL ARCHÉOLOGIQUE

ZONES À POTENTIEL PRÉHISTORIQUE ET HISTORIQUE ET BIENS CULTURELS

Sources :
 Plan : Ville de Montréal, feuillet no 31he4036_carto.dwg
 Données de projet : Hydro-Québec, 29 novembre 2012
 Archéologie : Informations Ville de Montréal et étude par Ethnoscop, 2012
 Fichier : 7266_et_005_Annexe A-potentiel_130510.dwg

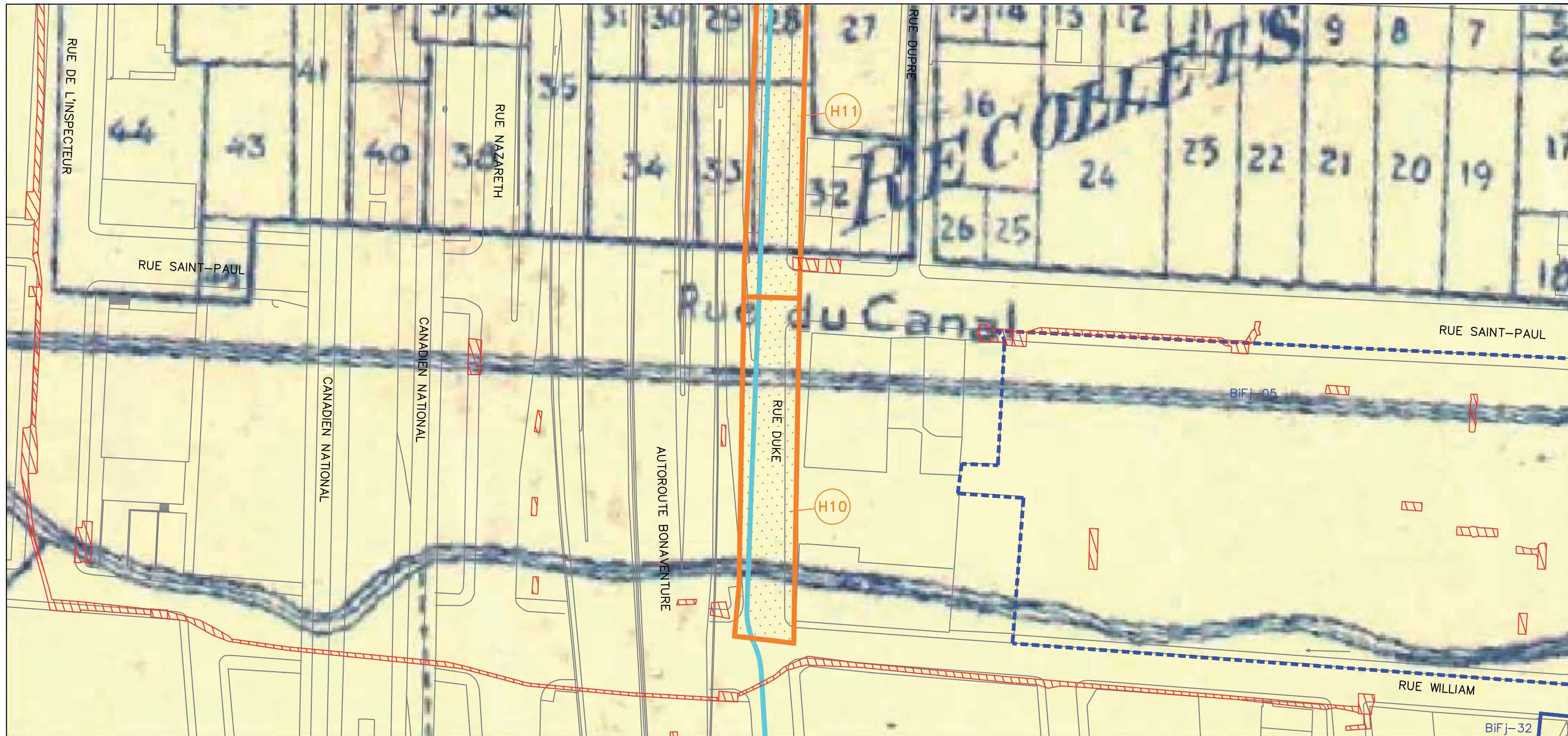
0 10 20 m
 MTM, fuseau 8, NAD83

Feuillet 14a



Mai 2013









Cette légende regroupe tous les éléments susceptibles de se trouver sur un feuillet ou un autre de cette série de plan. Il se peut donc qu'un ou plusieurs éléments de la légende ne soient pas présent sur un feuillet donné.








Dérivation archéologique

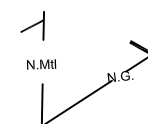
-  Zone à potentiel archéologique historique
-  Numéro de zone

Données archéologiques connues

-  Intervention antérieure
-  Site archéologique recensé, limite évaluée
-  Site archéologique recensé, limite à évaluer
-  Code Borden
-  Site et code de Parcs Canada
-  Code temporaire d'intervention archéologique

Composantes du projet

-  Zone d'étude
-  Circuit 3198 à 315 kV
-  Circuit 3199 à 315 kV
-  Baie de jonction (circuit 3198)
-  Baie de jonction (circuit 3199)



RECONSTRUCTION DU POSTE DE LORIMIER À
315-25 kV ET LIGNES SOUTERRAINES À
315 kV

ÉTUDE DE POTENTIEL ARCHÉOLOGIQUE

SUPERPOSITION DU PLAN DE CHARLAND DE
1801 SUR LE PLAN ACTUEL

Sources :
Plan : Ville de Montréal, feuillet no 31he4036_carto.dwg
Données de projet : Hydro-Québec, 29 novembre 2012
Archéologie : Informations Ville de Montréal et étude par Ethnoscop, 2012
Fichier : 7266_et_005_Annexe A-superposition_130510.dwg

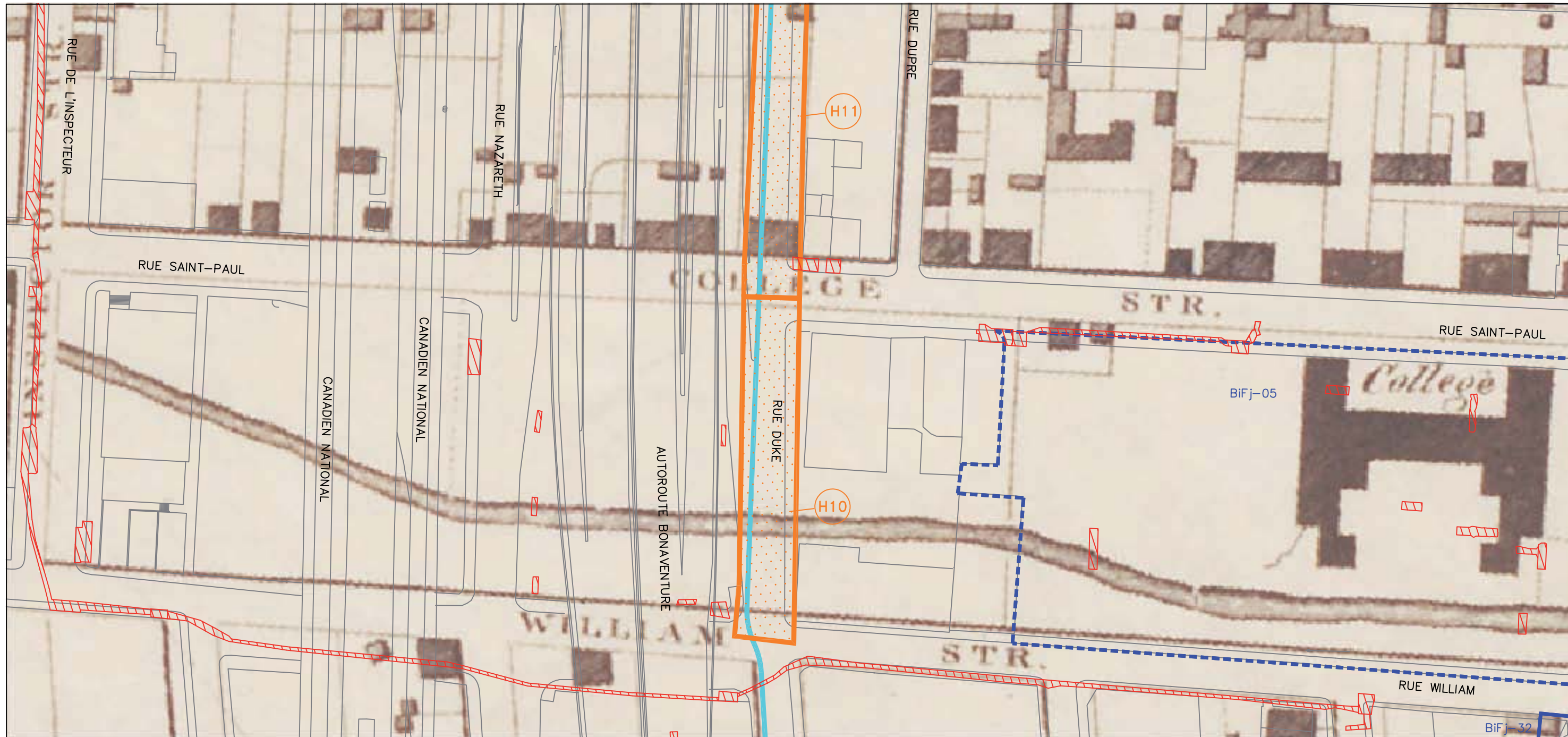
0 10 20 m
MTM, fuseau 8, NAD83

Feuillet 14b



Mai 2013









Cette légende regroupe tous les éléments susceptibles de se trouver sur un feuillet ou un autre de cette série de plans. Il se peut donc qu'un ou plusieurs éléments de la légende ne soient pas présents sur un feuillet donné.








Dérivation archéologique

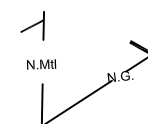
-  Zone à potentiel archéologique historique
-  Numéro de zone

Données archéologiques connues

-  Intervention antérieure
-  Site archéologique recensé, limite évaluée
-  Site archéologique recensé, limite à évaluer
-  Code Borden
-  Site et code de Parcs Canada
-  Code temporaire d'intervention archéologique

Composantes du projet

-  Zone d'étude
-  Circuit 3198 à 315 kV
-  Circuit 3199 à 315 kV
-  Baie de jonction (circuit 3198)
-  Baie de jonction (circuit 3199)



RECONSTRUCTION DU POSTE DE LORIMIER À 315-25 kV ET LIGNES SOUTERRAINES À 315 kV

ÉTUDE DE POTENTIEL ARCHÉOLOGIQUE

SUPERPOSITION DU PLAN D'ADAMS DE 1825 SUR LE PLAN ACTUEL

Sources :
 Plan : Ville de Montréal, feuillet no 31he4036_carto.dwg
 Données de projet : Hydro-Québec, 29 novembre 2012
 Archéologie : Informations Ville de Montréal et étude par Ethnoscop, 2012
 Fichier : 7266_et_005_Annexe A-superposition_130510.dwg

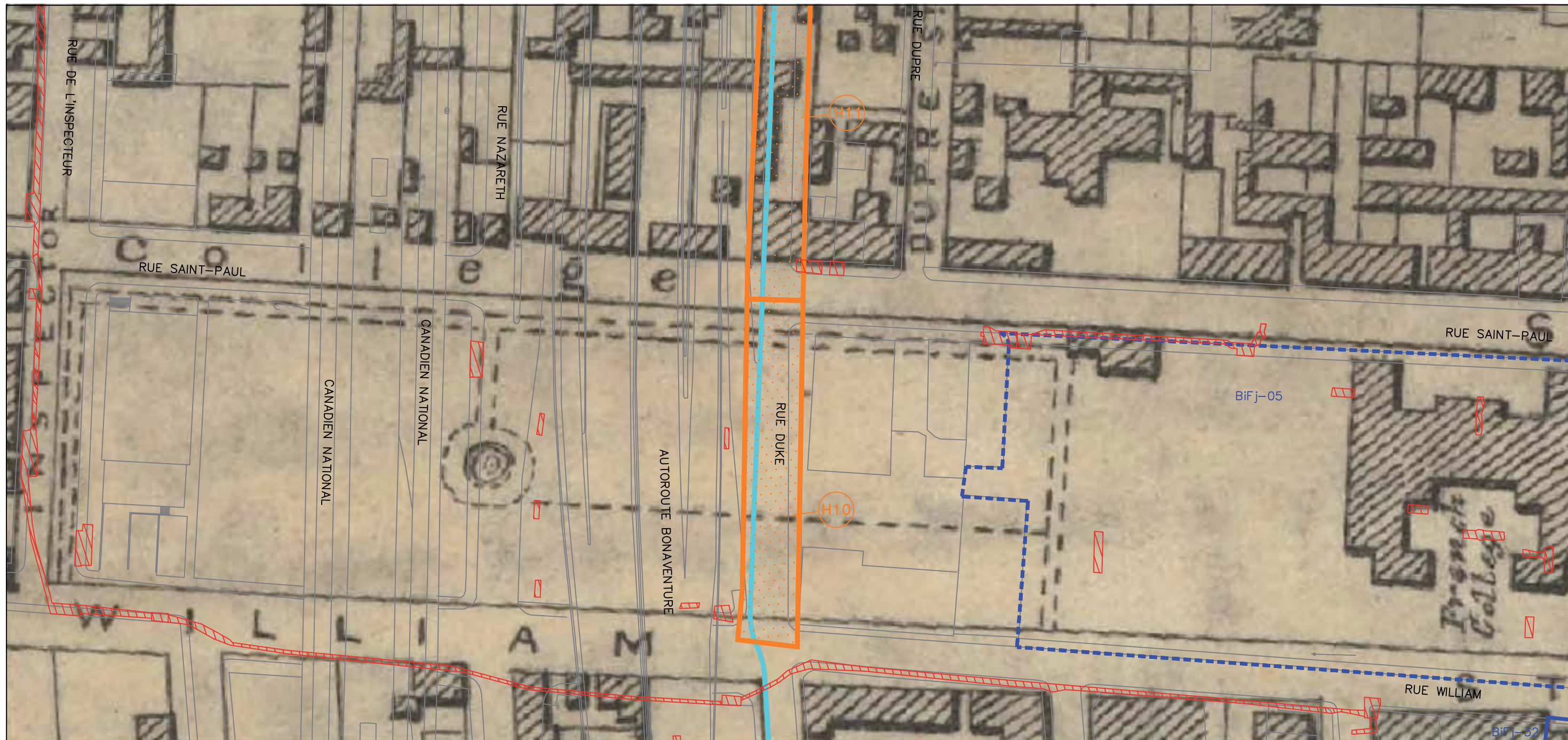
0 10 20 m
 MTM, fuseau 8, NAD83

Feuillet 14c



Mai 2013









Cette légende regroupe tous les éléments susceptibles de se trouver sur un feuillet ou un autre de cette série de plans. Il se peut donc qu'un ou plusieurs éléments de la légende ne soient pas présents sur un feuillet donné.








Dérivation archéologique

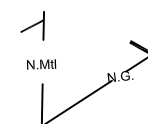
-  Zone à potentiel archéologique historique
-  Numéro de zone

Données archéologiques connues

-  Intervention antérieure
-  Site archéologique recensé, limite évaluée
-  Site archéologique recensé, limite à évaluer
-  Code Borden
-  601G Site et code de Parcs Canada
-  MTL97-08-02 Code temporaire d'intervention archéologique

Composantes du projet

-  Zone d'étude
-  Circuit 3198 à 315 kV
-  Circuit 3199 à 315 kV
-  Baie de jonction (circuit 3198)
-  Baie de jonction (circuit 3199)



RECONSTRUCTION DU POSTE DE LORIMIER À 315-25 kV ET LIGNES SOUTERRAINES À 315 kV

ÉTUDE DE POTENTIEL ARCHÉOLOGIQUE

SUPERPOSITION DU PLAN DE CANE DE 1846 SUR LE PLAN ACTUEL

Sources :
 Plan : Ville de Montréal, feuillet no 31he4036_carto.dwg
 Données de projet : Hydro-Québec, 29 novembre 2012
 Archéologie : Informations Ville de Montréal et étude par Ethnoscop, 2012
 Fichier : 7266_et_005_Annexe A-superposition_130510.dwg

0 10 20 m
 MTM, fuseau 8, NAD83

Feuillet 14d



Mai 2013









Cette légende regroupe tous les éléments susceptibles de se trouver sur un feuillet ou un autre de cette série de plans. Il se peut donc qu'un ou plusieurs éléments de la légende ne soient pas présents sur un feuillet donné.








Dérivation archéologique

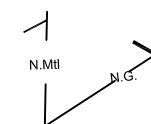
-  Zone à potentiel archéologique historique
-  Numéro de zone

Données archéologiques connues

-  Intervention antérieure
-  Site archéologique recensé, limite évaluée
-  Site archéologique recensé, limite à évaluer
-  Bifj-68 Code Borden
-  601G Site et code de Parcs Canada
-  MTL97-08-02 Code temporaire d'intervention archéologique

Composantes du projet

-  Zone d'étude
-  Circuit 3198 à 315 kV
-  Circuit 3199 à 315 kV
-  Baie de jonction (circuit 3198)
-  Baie de jonction (circuit 3199)



RECONSTRUCTION DU POSTE DE LORIMIER À
315-25 kV ET LIGNES SOUTERRAINES À
315 kV

ÉTUDE DE POTENTIEL ARCHÉOLOGIQUE

SUPERPOSITION DU PLAN DE PLUNKETT ET
BRADY DE 1872 SUR LE PLAN ACTUEL

Sources :
Plan : Ville de Montréal, feuillet no 31he4036_carto.dwg
Données de projet : Hydro-Québec, 29 novembre 2012
Archéologie : Informations Ville de Montréal et étude par Ethnoscop, 2012
Fichier : 7266_et_005_Annexe A-superposition_130510.dwg

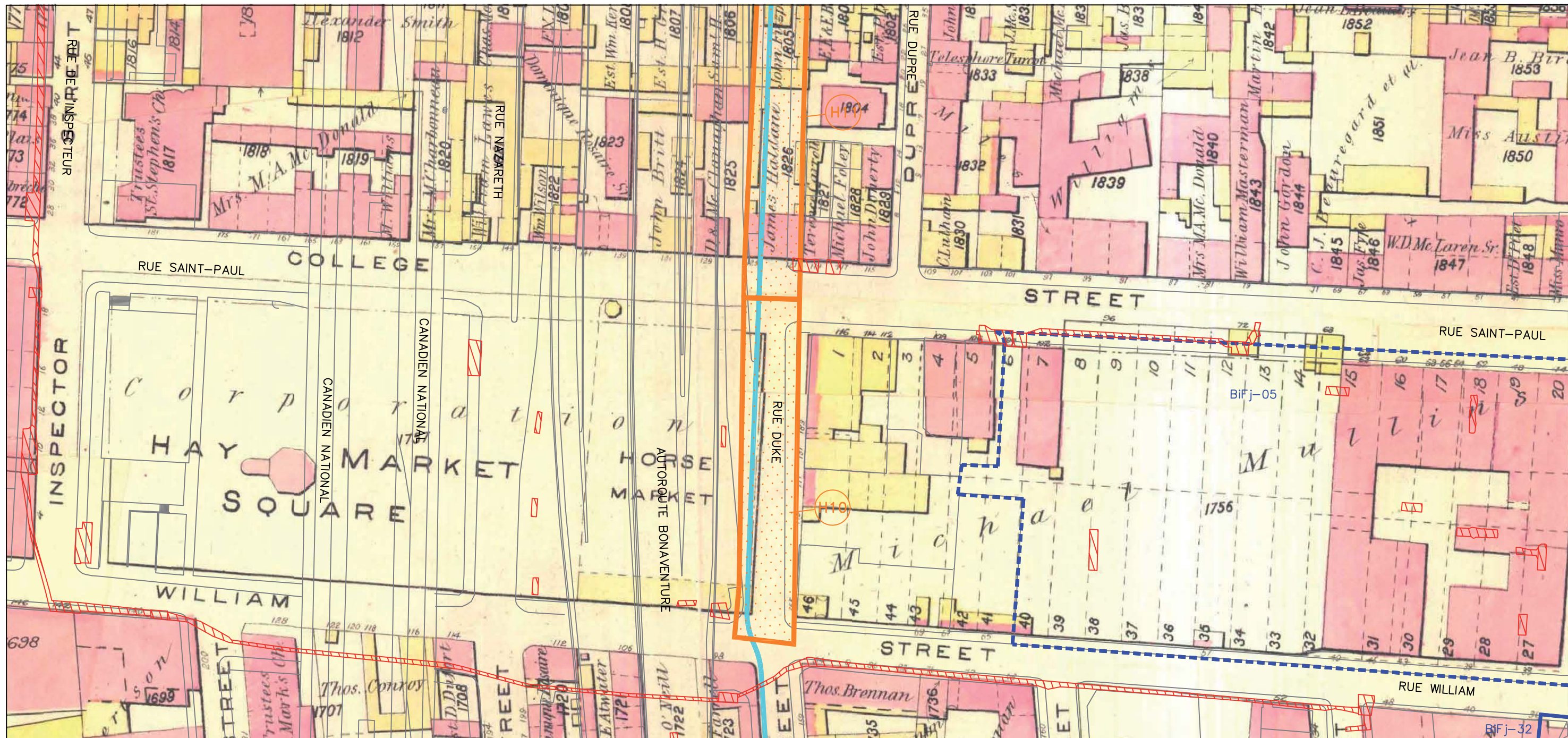
0 10 20 m
MTM, fuseau 8, NAD83

Feuillet 14e



Mai 2013









Cette légende regroupe tous les éléments susceptibles de se trouver sur un feuillet ou un autre de cette série de plans. Il se peut donc qu'un ou plusieurs éléments de la légende ne soient pas présents sur un feuillet donné.








Dérivation archéologique

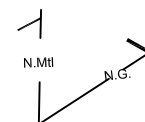
-  Zone à potentiel archéologique historique
-  Numéro de zone

Données archéologiques connues

-  Intervention antérieure
-  Site archéologique recensé, limite évaluée
-  Site archéologique recensé, limite à évaluer
-  BIFj-68 Code Borden
-  601G Site et code de Parcs Canada
-  MTL97-08-02 Code temporaire d'intervention archéologique

Composantes du projet

-  Zone d'étude
-  Circuit 3198 à 315 kV
-  Circuit 3199 à 315 kV
-  Baie de jonction (circuit 3198)
-  Baie de jonction (circuit 3199)



RECONSTRUCTION DU POSTE DE LORIMIER À 315-25 kV ET LIGNES SOUTERRAINES À 315 kV

ÉTUDE DE POTENTIEL ARCHÉOLOGIQUE

SUPERPOSITION DU PLAN DE GOAD DE 1890 SUR LE PLAN ACTUEL

Sources :
 Plan : Ville de Montréal, feuillet no 31he4036_carto.dwg
 Données de projet : Hydro-Québec, 29 novembre 2012
 Archéologie : Informations Ville de Montréal et étude par Ethnoscop, 2012
 Fichier : 7266_et_005_Annexe A-superposition_130510.dwg

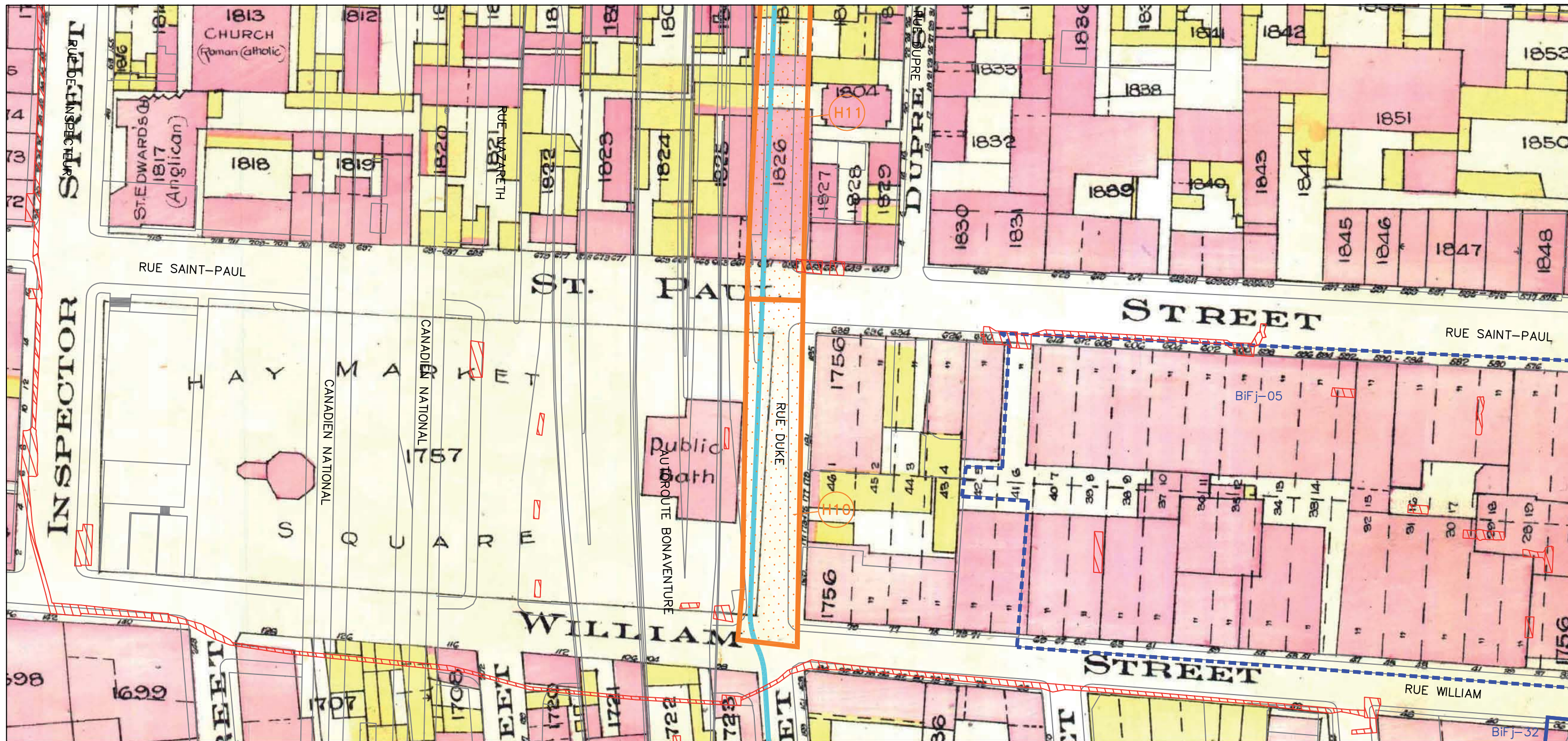
0 10 20 m
 MTM, fuseau 8, NAD83

Feuillet 14f



Mai 2013









Cette légende regroupe tous les éléments susceptibles de se trouver sur un feuillet ou un autre de cette série de plans. Il se peut donc qu'un ou plusieurs éléments de la légende ne soient pas présents sur un feuillet donné.








Dérivation archéologique

-  Zone à potentiel archéologique historique
-  Numéro de zone

Données archéologiques connues

-  Intervention antérieure
-  Site archéologique recensé, limite évaluée
-  Site archéologique recensé, limite à évaluer
-  Code Borden
-  Site et code de Parcs Canada
-  Code temporaire d'intervention archéologique

Composantes du projet

-  Zone d'étude
-  Circuit 3198 à 315 kV
-  Circuit 3199 à 315 kV
-  Baie de jonction (circuit 3198)
-  Baie de jonction (circuit 3199)

RECONSTRUCTION DU POSTE DE LORIMIER À
315-25 kV ET LIGNES SOUTERRAINES À
315 kV

ÉTUDE DE POTENTIEL ARCHÉOLOGIQUE

SUPERPOSITION DU PLAN DE GOAD DE
1912 SUR LE PLAN ACTUEL

Sources :
Plan : Ville de Montréal, feuillet no 31he4036_carto.dwg
Données de projet : Hydro-Québec, 29 novembre 2012
Archéologie : Informations Ville de Montréal et étude par Ethnoscop, 2012
Fichier : 7266_et_005_Annexe A-superposition_130510.dwg

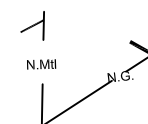
0 10 20 m
MTM, fuseau 8, NAD83

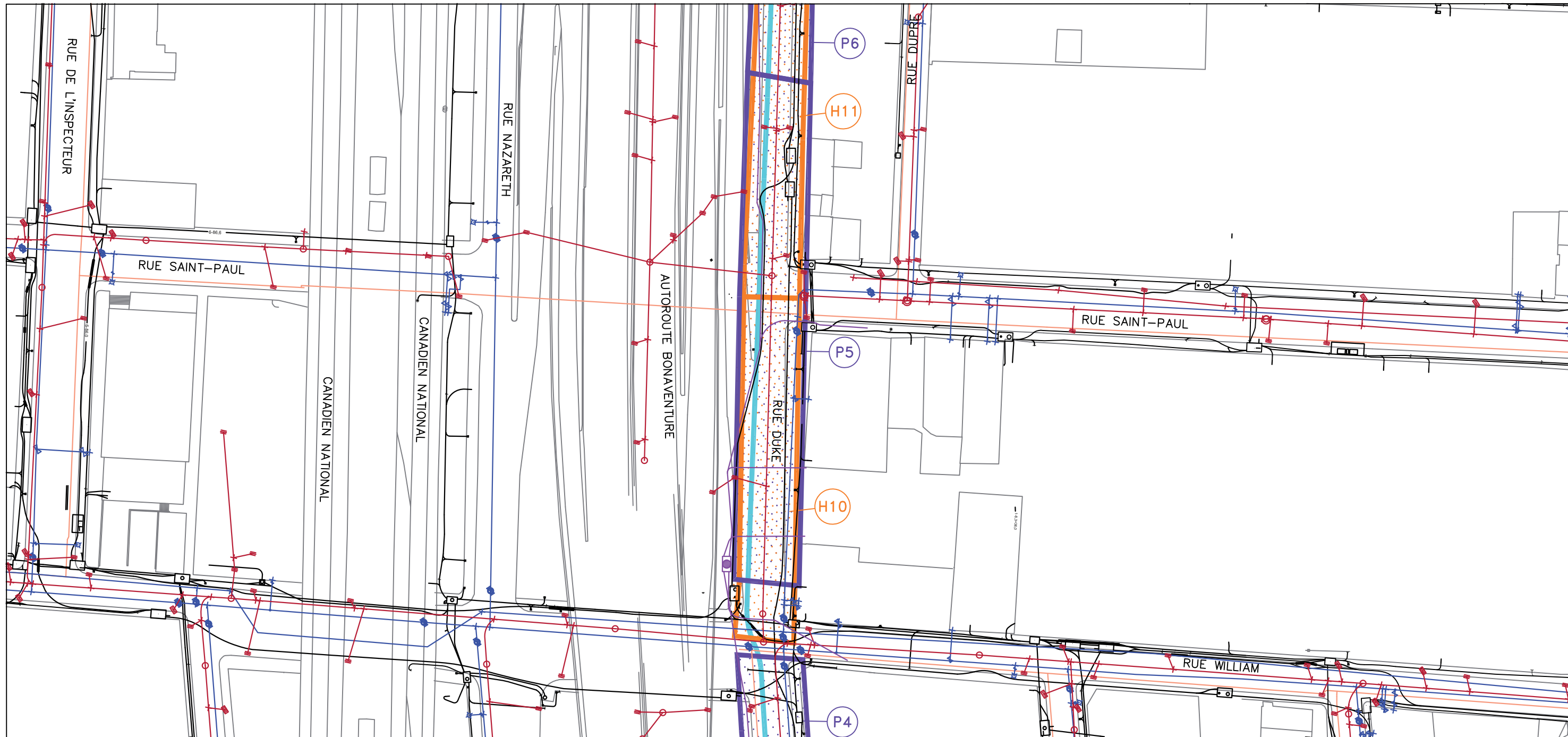
Feuillet 14g

Mai 2013










Cette légende regroupe tous les éléments susceptibles de se trouver sur un feuillet ou un autre de cette série de plans. Il se peut donc qu'un ou plusieurs éléments de la légende ne soient pas présents sur un feuillet donné.















Dérivation archéologique

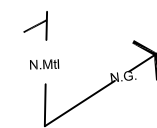
-  Zone à potentiel archéologique préhistorique
-  Numéro de zone
-  Aire d'intervention préhistorique
-  Zone à potentiel archéologique historique
-  Numéro de zone
-  Aire d'intervention historique
-  Tranchée proposée

Composantes du projet

-  Zone d'étude
-  Circuit 3198 à 315 kV
-  Circuit 3199 à 315 kV
-  Baie de jonction (circuit 3198)
-  Baie de jonction (circuit 3199)

Services publics

-  Électricité
-  Aqueduc
-  Égouts
-  Gaz
-  Téléphonie et puits d'accès



RECONSTRUCTION DU POSTE DE LORIMIER À
315-25 kV ET LIGNES SOUTERRAINES À
315 kV

ÉTUDE DE POTENTIAL ARCHÉOLOGIQUE

STRATÉGIE D'INTERVENTION ARCHÉOLOGIQUE

Sources :
Plan : Ville de Montréal, feuillet no 31he4036_carto.dwg
Données de projet : Hydro-Québec, 29 novembre 2012
Archéologie : Informations Ville de Montréal et étude par Ethnoscop, 2012
Fichier : 7266_et_005_Annexe A-strategie_130510.dwg

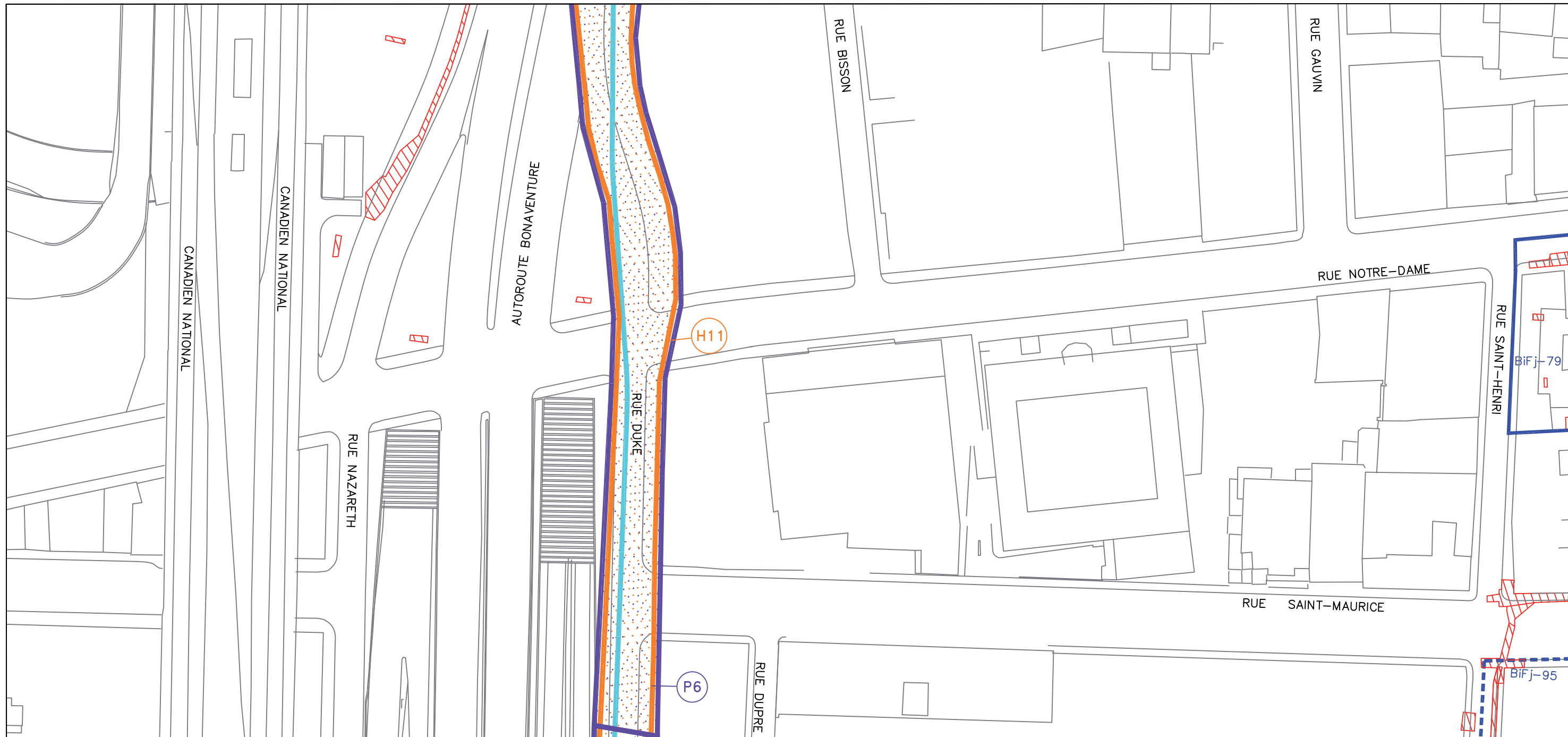
0 10 20 m
MTM, fuseau 8, NAD83

Feuillet 14h

Mai 2013



Cette légende regroupe tous les éléments susceptibles de se trouver sur un feuillet ou un autre de cette série de plans. Il se peut donc qu'un ou plusieurs éléments de la légende ne soient pas présents sur un feuillet donné.



Dérivation archéologique

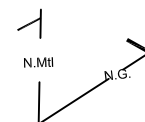
- Zone à potentiel archéologique préhistorique
- Numéro de zone
- Zone à potentiel archéologique historique
- Numéro de zone

Données archéologiques connues

- Intervention antérieure
- Site archéologique recensé, limite évaluée
- Site archéologique recensé, limite à évaluer
- Code Borden
- Site et code de Parcs Canada
- Code temporaire d'intervention archéologique
- Biens culturels

Composantes du projet

- Zone d'étude
- Circuit 3198 à 315 kV
- Circuit 3199 à 315 kV
- Baie de jonction (circuit 3198)
- Baie de jonction (circuit 3199)



RECONSTRUCTION DU POSTE DE LORIMIER À
315-25 kV ET LIGNES SOUTERRAINES À
315 kV

ÉTUDE DE POTENTIEL ARCHÉOLOGIQUE

ZONES À POTENTIEL PRÉHISTORIQUE
ET HISTORIQUE ET BIENS CULTURELS

Sources :
Plan : Ville de Montréal, feuillets nos 31he4035 et 4036_carto.dwg ainsi que 31h0136_carto.dwg
Données de projet : Hydro-Québec, 29 novembre 2012
Archéologie : Informations Ville de Montréal et étude par Ethnoscop, 2012
Fichier : 7266_et_005_Annexe A-potentiel_130510.dwg

0 10 20 m
MTM, fuseau 8, NAD83

Feuillet 15a



Mai 2013









Cette légende regroupe tous les éléments susceptibles de se trouver sur un feuillet ou un autre de cette série de plan. Il se peut donc qu'un ou plusieurs éléments de la légende ne soient pas présent sur un feuillet donné.








Dérivation archéologique

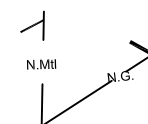
-  Zone à potentiel archéologique historique
-  Numéro de zone

Données archéologiques connues

-  Intervention antérieure
-  Site archéologique recensé, limite évaluée
-  Site archéologique recensé, limite à évaluer
-  Code Borden
-  Site et code de Parcs Canada
-  Code temporaire d'intervention archéologique

Composantes du projet

-  Zone d'étude
-  Circuit 3198 à 315 kV
-  Circuit 3199 à 315 kV
-  Baie de jonction (circuit 3198)
-  Baie de jonction (circuit 3199)



RECONSTRUCTION DU POSTE DE LORIMIER À
315-25 kV ET LIGNES SOUTERRAINES À
315 kV

ÉTUDE DE POTENTIEL ARCHÉOLOGIQUE

SUPERPOSITION DU PLAN DE CHARLAND DE
1801 SUR LE PLAN ACTUEL

Sources :
Plan : Ville de Montréal, feuillets nos 31he4035 et 4036_carto.dwg ainsi que 31h0136_carto.dwg
Données de projet : Hydro-Québec, 29 novembre 2012
Archéologie : Informations Ville de Montréal et étude par Ethnoscop, 2012
Fichier : 7266_et_005_Annexe A-superposition_130510.dwg

0 10 20 m
MTM, fuseau 8, NAD83

Feuillet 15b



Mai 2013









Cette légende regroupe tous les éléments susceptibles de se trouver sur un feuillet ou un autre de cette série de plans. Il se peut donc qu'un ou plusieurs éléments de la légende ne soient pas présents sur un feuillet donné.








Dérivation archéologique

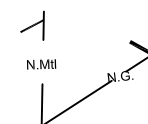
-  Zone à potentiel archéologique historique
-  Numéro de zone

Données archéologiques connues

-  Intervention antérieure
-  Site archéologique recensé, limite évaluée
-  Site archéologique recensé, limite à évaluer
-  Code Borden
-  Site et code de Parcs Canada
-  Code temporaire d'intervention archéologique

Composantes du projet

-  Zone d'étude
-  Circuit 3198 à 315 kV
-  Circuit 3199 à 315 kV
-  Baie de jonction (circuit 3198)
-  Baie de jonction (circuit 3199)



RECONSTRUCTION DU POSTE DE LORIMIER À
315-25 kV ET LIGNES SOUTERRAINES À
315 kV

ÉTUDE DE POTENTIEL ARCHÉOLOGIQUE

SUPERPOSITION DU PLAN D'ADAMS DE
1825 SUR LE PLAN ACTUEL

Sources :
Plan : Ville de Montréal, feuillets nos 31he4035 et 4036_carto.dwg ainsi que 31h0136_carto.dwg
Données de projet : Hydro-Québec, 29 novembre 2012
Archéologie : Informations Ville de Montréal et étude par Ethnoscop, 2012
Fichier : 7266_et_005_Annexe A-superposition_130510.dwg

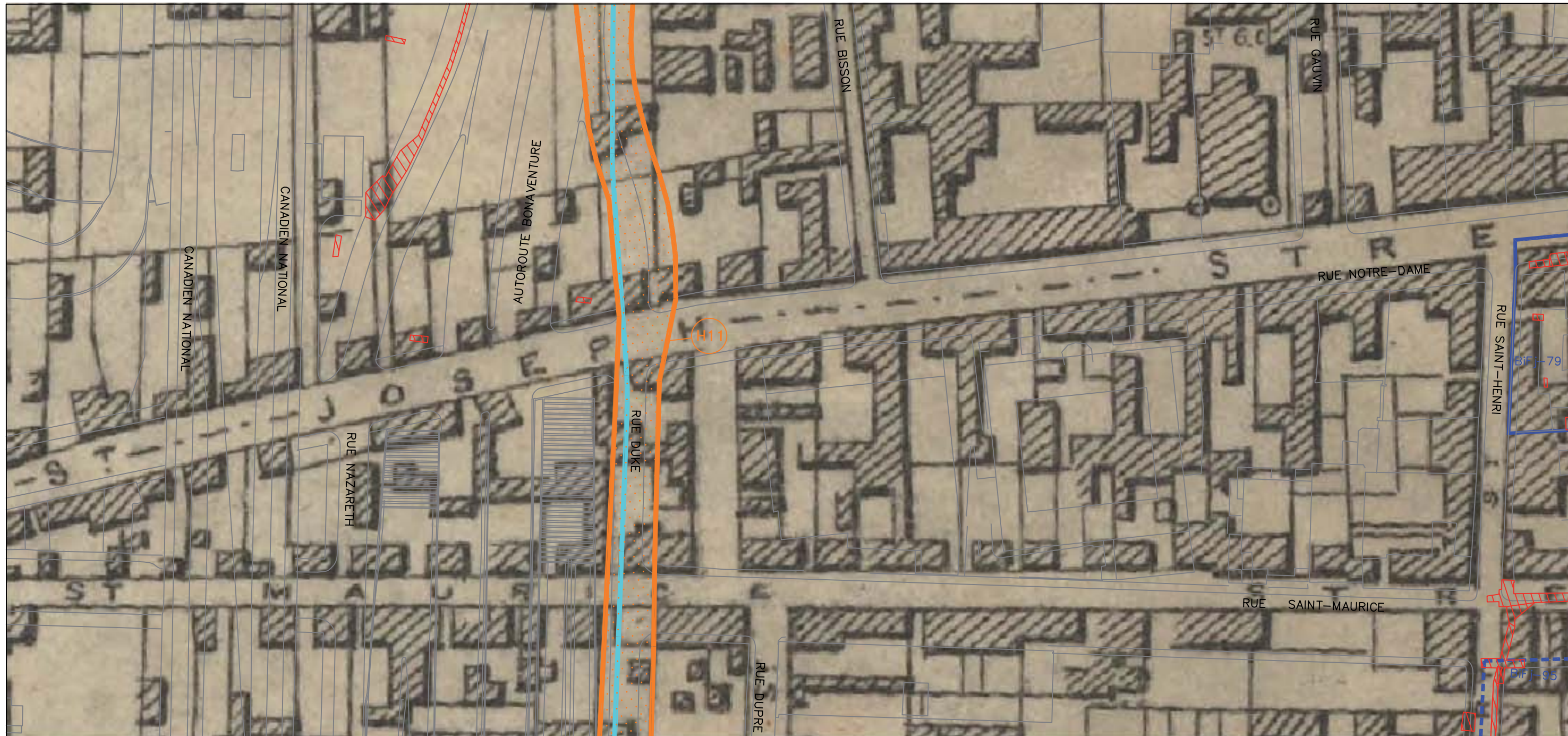
0 10 20 m
MTM, fuseau 8, NAD83

Feuillet 15c



Mai 2013









Cette légende regroupe tous les éléments susceptibles de se trouver sur un feuillet ou un autre de cette série de plans. Il se peut donc qu'un ou plusieurs éléments de la légende ne soient pas présents sur un feuillet donné.








Dérivation archéologique

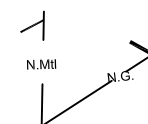
-  Zone à potentiel archéologique historique
-  Numéro de zone

Données archéologiques connues

-  Intervention antérieure
-  Site archéologique recensé, limite évaluée
-  Site archéologique recensé, limite à évaluer
-  Code Borden
-  Site et code de Parcs Canada
-  Code temporaire d'intervention archéologique

Composantes du projet

-  Zone d'étude
-  Circuit 3198 à 315 kV
-  Circuit 3199 à 315 kV
-  Baie de jonction (circuit 3198)
-  Baie de jonction (circuit 3199)



Cette légende regroupe tous les éléments susceptibles de se trouver sur un feuillet ou un autre de cette série de plans. Il se peut donc qu'un ou plusieurs éléments de la légende ne soient pas présents sur un feuillet donné.

RECONSTRUCTION DU POSTE DE LORIMIER À 315-25 kV ET LIGNES SOUTERRAINES À 315 kV

ÉTUDE DE POTENTIEL ARCHÉOLOGIQUE

SUPERPOSITION DU PLAN DE CANE DE 1846 SUR LE PLAN ACTUEL

Sources :
 Plan : Ville de Montréal, feuillets nos 31he4035 et 4036_carto.dwg ainsi que 31h0136_carto.dwg
 Données de projet : Hydro-Québec, 29 novembre 2012
 Archéologie : Informations Ville de Montréal et étude par Ethnoscop, 2012
 Fichier : 7266_et_005_Annexe A-superposition_130510.dwg

0 10 20 m
 MTM, fuseau 8, NAD83



Feuillet 15d

Mai 2013
















Dérivation archéologique

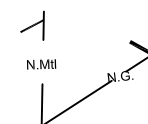
-  Zone à potentiel archéologique historique
-  Numéro de zone

Données archéologiques connues

-  Intervention antérieure
-  Site archéologique recensé, limite évaluée
-  Site archéologique recensé, limite à évaluer
-  Code Borden
-  Site et code de Parcs Canada
-  Code temporaire d'intervention archéologique

Composantes du projet

-  Zone d'étude
-  Circuit 3198 à 315 kV
-  Circuit 3199 à 315 kV
-  Baie de jonction (circuit 3198)
-  Baie de jonction (circuit 3199)



Cette légende regroupe tous les éléments susceptibles de se trouver sur un feuillet ou un autre de cette série de plans. Il se peut donc qu'un ou plusieurs éléments de la légende ne soient pas présents sur un feuillet donné.

RECONSTRUCTION DU POSTE DE LORIMIER À 315-25 kV ET LIGNES SOUTERRAINES À 315 kV

ÉTUDE DE POTENTIEL ARCHÉOLOGIQUE

SUPERPOSITION DU PLAN DE PLUNKETT ET BRADY DE 1872 SUR LE PLAN ACTUEL

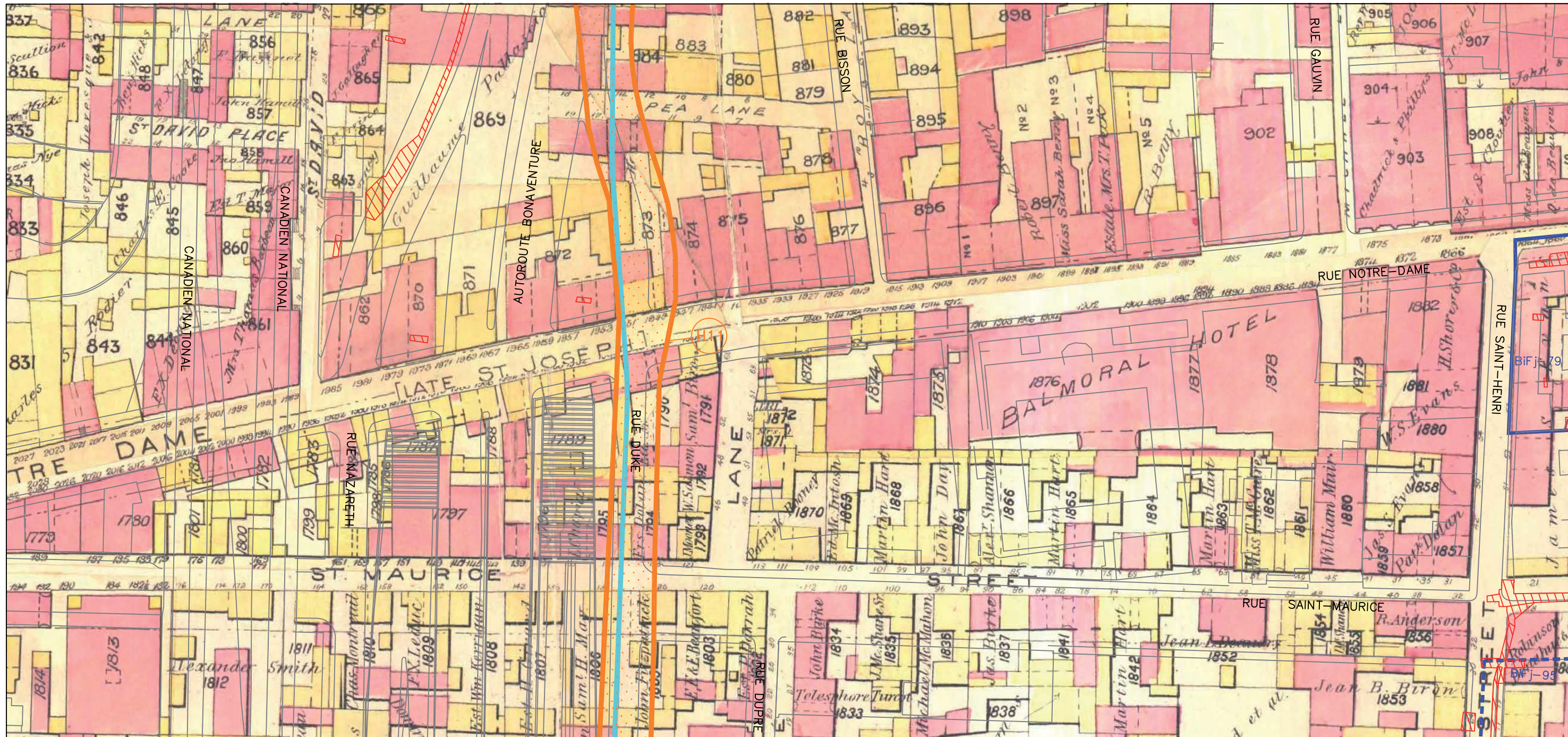
Sources :
 Plan : Ville de Montréal, feuillets nos 31he4035 et 4036_carto.dwg ainsi que 31h0136_carto.dwg
 Données de projet : Hydro-Québec, 29 novembre 2012
 Archéologie : Informations Ville de Montréal et étude par Ethnoscop, 2012
 Fichier : 7266_et_005_Annexe A-superposition_130510.dwg

0 10 20 m
 MTM, fuseau 8, NAD83



Feuillet 15e

Mai 2013
















Dérivation archéologique

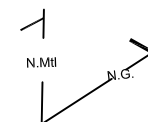
-  Zone à potentiel archéologique historique
-  Numéro de zone

Données archéologiques connues

-  Intervention antérieure
-  Site archéologique recensé, limite évaluée
-  Site archéologique recensé, limite à évaluer
-  Code Borden
-  Site et code de Parcs Canada
-  Code temporaire d'intervention archéologique

Composantes du projet

-  Zone d'étude
-  Circuit 3198 à 315 kV
-  Circuit 3199 à 315 kV
-  Baie de jonction (circuit 3198)
-  Baie de jonction (circuit 3199)



RECONSTRUCTION DU POSTE DE LORIMIER À
315-25 kV ET LIGNES SOUTERRAINES À
315 kV

ÉTUDE DE POTENTIAL ARCHÉOLOGIQUE

SUPERPOSITION DU PLAN DE GOAD DE
1890 SUR LE PLAN ACTUEL

Sources :
Plan : Ville de Montréal, feuillets nos 31he4035 et 4036_carto.dwg ainsi que 31h0136_carto.dwg
Données de projet : Hydro-Québec, 29 novembre 2012
Archéologie : Informations Ville de Montréal et étude par Ethnoscop, 2012
Fichier : 7266_et_005_Annexe A-superposition_130510.dwg

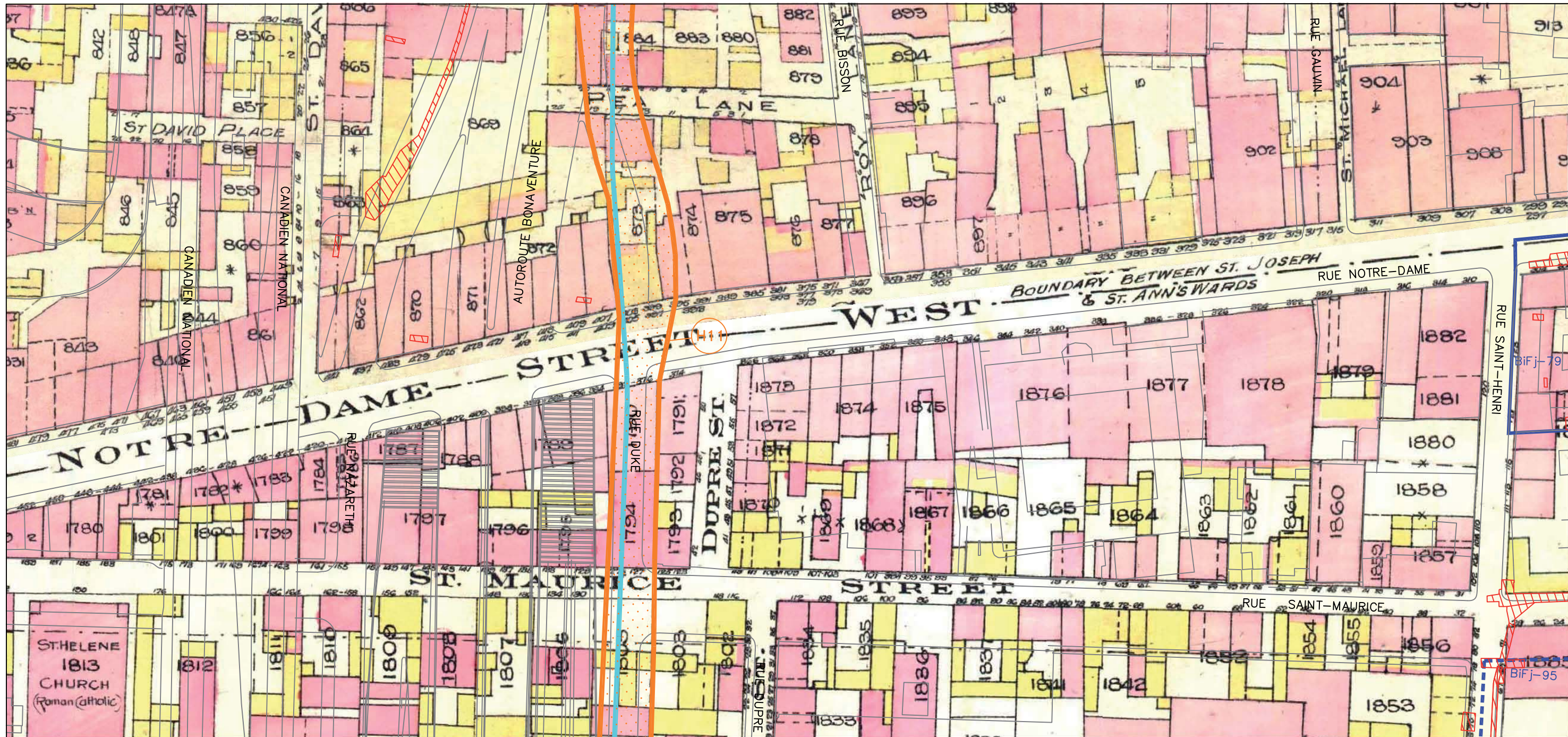
0 10 20 m
MTM, fuseau 8, NAD83

Feuillet 15f



Mai 2013









Cette légende regroupe tous les éléments susceptibles de se trouver sur un feuillet ou un autre de cette série de plans. Il se peut donc qu'un ou plusieurs éléments de la légende ne soient pas présents sur un feuillet donné.








Dérivation archéologique

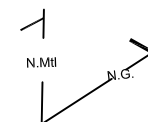
-  Zone à potentiel archéologique historique
-  Numéro de zone

Données archéologiques connues

-  Intervention antérieure
-  Site archéologique recensé, limite évaluée
-  Site archéologique recensé, limite à évaluer
-  Code Borden
-  Site et code de Parcs Canada
-  Code temporaire d'intervention archéologique

Composantes du projet

-  Zone d'étude
-  Circuit 3198 à 315 kV
-  Circuit 3199 à 315 kV
-  Baie de jonction (circuit 3198)
-  Baie de jonction (circuit 3199)



RECONSTRUCTION DU POSTE DE LORIMIER À
315-25 kV ET LIGNES SOUTERRAINES À
315 kV

ÉTUDE DE POTENTIEL ARCHÉOLOGIQUE

SUPERPOSITION DU PLAN DE GOAD DE
1912 SUR LE PLAN ACTUEL

Sources :
Plan : Ville de Montréal, feuillets nos 31he4035 et 4036_carto.dwg ainsi que 31h0136_carto.dwg
Données de projet : Hydro-Québec, 29 novembre 2012
Archéologie : Informations Ville de Montréal et étude par Ethnoscop, 2012
Fichier : 7266_et_005_Annexe A-superposition_130510.dwg

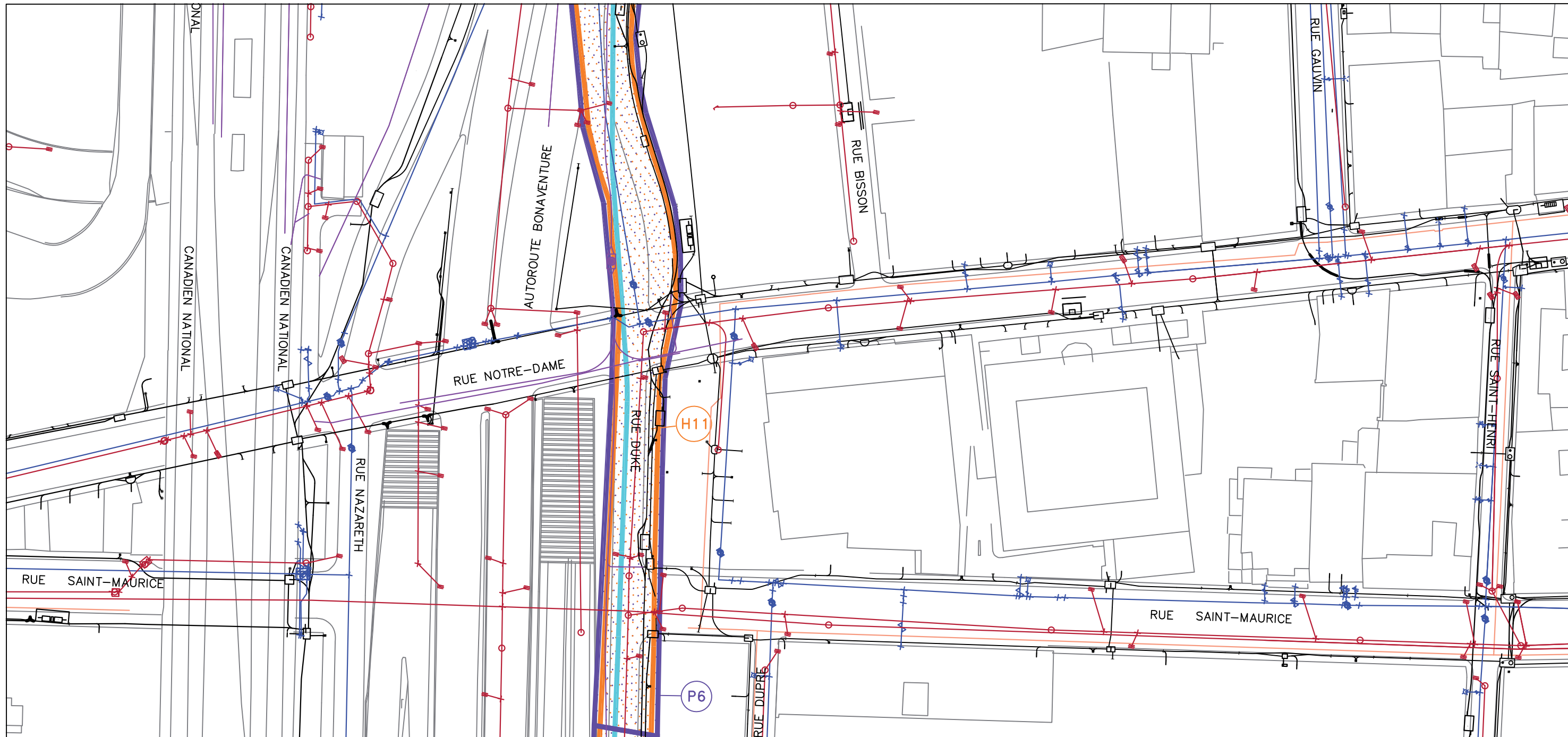
0 10 20 m
MTM, fuseau 8, NAD83

Feuillet 15g








Mai 2013








Cette légende regroupe tous les éléments susceptibles de se trouver sur un feuillet ou un autre de cette série de plans. Il se peut donc qu'un ou plusieurs éléments de la légende ne soient pas présents sur un feuillet donné.








Dérivation archéologique

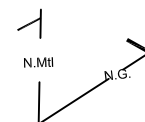
-  Zone à potentiel archéologique préhistorique
-  Numéro de zone
-  Aire d'intervention préhistorique
-  Zone à potentiel archéologique historique
-  Numéro de zone
-  Aire d'intervention historique
-  Tranchée proposée

Composantes du projet

-  Zone d'étude
-  Circuit 3198 à 315 kV
-  Circuit 3199 à 315 kV
-  Baie de jonction (circuit 3198)
-  Baie de jonction (circuit 3199)

Services publics

-  Électricité
-  Aqueduc
-  Égouts
-  Gaz
-  Téléphonie et puits d'accès



Cette légende regroupe tous les éléments susceptibles de se trouver sur un feuillet ou un autre de cette série de plans. Il se peut donc qu'un ou plusieurs éléments de la légende ne soient pas présents sur un feuillet donné.

RECONSTRUCTION DU POSTE DE LORIMIER À
315-25 kV ET LIGNES SOUTERRAINES À
315 kV

ÉTUDE DE POTENTIAL ARCHÉOLOGIQUE

STRATÉGIE D'INTERVENTION ARCHÉOLOGIQUE

Sources :
Plan : Ville de Montréal, feuillets nos 31he4035 et 4036_carto.dwg ainsi que 31h0136_carto.dwg
Données de projet : Hydro-Québec, 29 novembre 2012

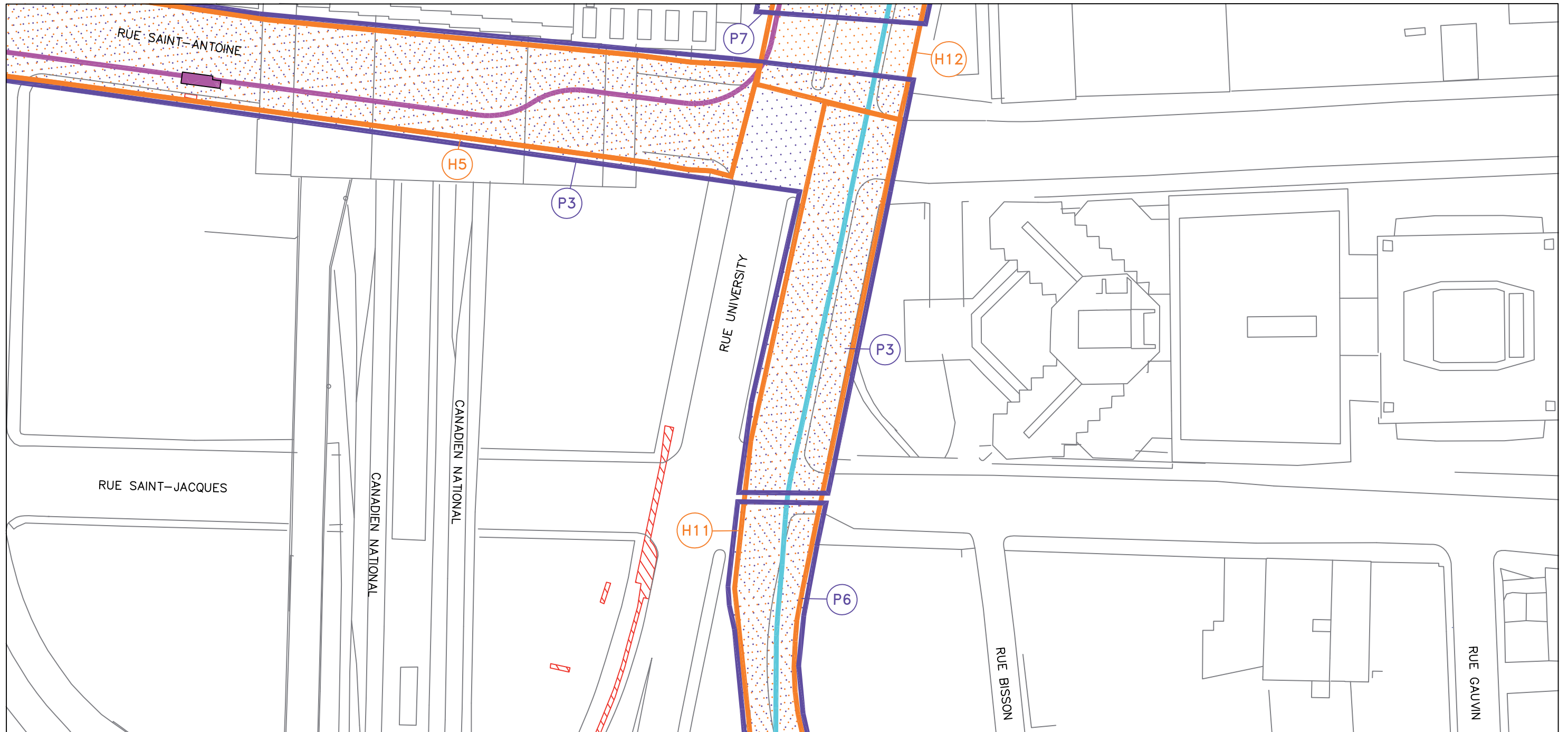
Archéologie : Informations Ville de Montréal et étude par Ethnoscop, 2012
Fichier : 7266_et_005_Annexe A-strategie_130510.dwg

0 10 20 m
MTM, fuseau 8, NAD83

Feuillet 15h

Mai 2013





Dérivation archéologique

- Zone à potentiel archéologique préhistorique
- Numéro de zone
- Zone à potentiel archéologique historique
- Numéro de zone

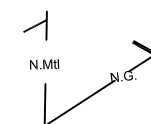
Données archéologiques connues

- Intervention antérieure
- Site archéologique recensé, limite évaluée
- Site archéologique recensé, limite à évaluer
- Code Borden
- Site et code de Parcs Canada
- Code temporaire d'intervention archéologique
- Biens culturels

Composantes du projet

- Zone d'étude
- Circuit 3198 à 315 kV
- Circuit 3199 à 315 kV
- Baie de jonction (circuit 3198)
- Baie de jonction (circuit 3199)

Cette légende regroupe tous les éléments susceptibles de se trouver sur un feuillet ou un autre de cette série de plan. Il se peut donc qu'un ou plusieurs éléments de la légende ne soient pas présent sur un feuillet donné.



RECONSTRUCTION DU POSTE DE LORIMIER À
315-25 kV ET LIGNES SOUTERRAINES À
315 kV

ÉTUDE DE POTENTIEL ARCHÉOLOGIQUE

ZONES À POTENTIEL PRÉHISTORIQUE
ET HISTORIQUE ET BIENS CULTURELS

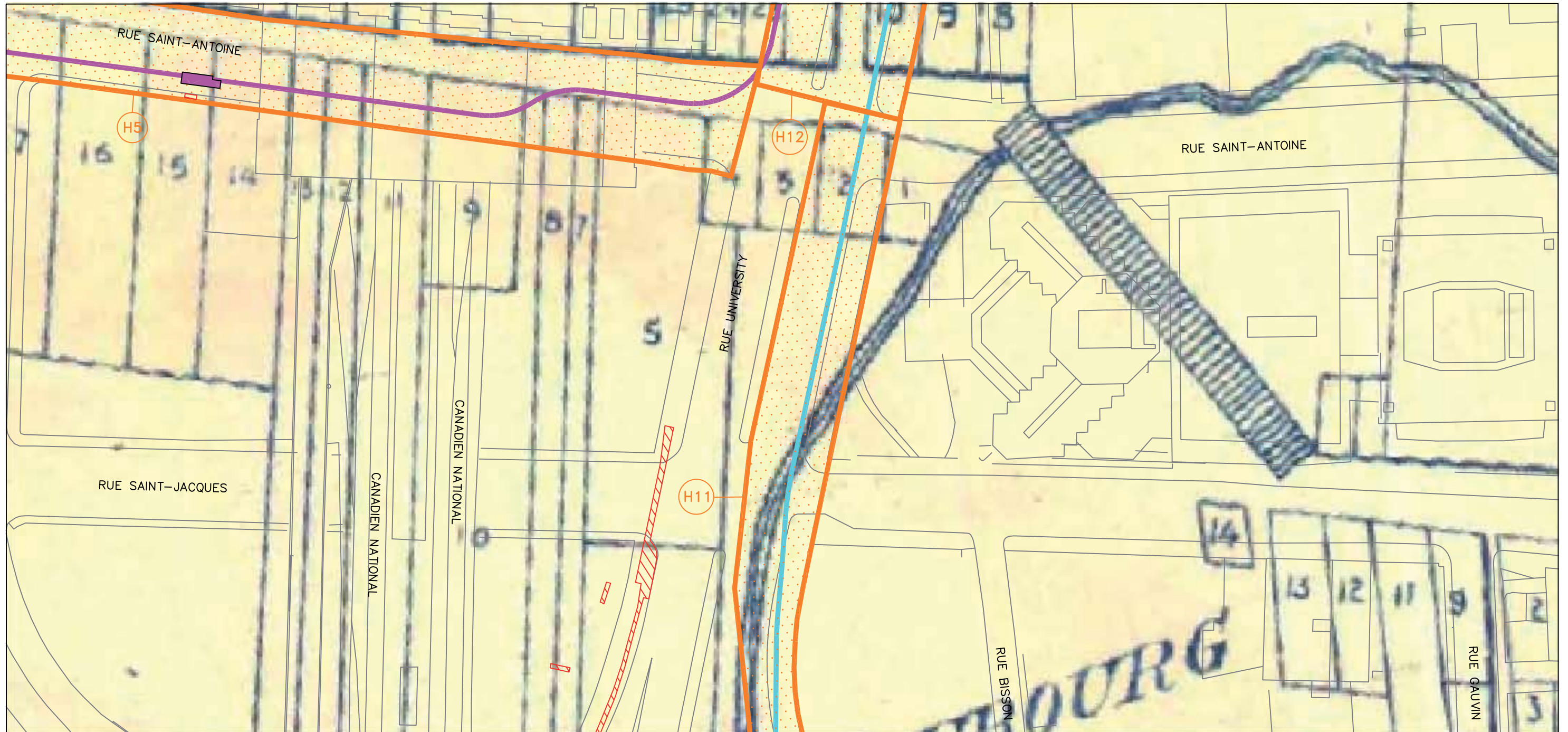
Sources :
Plan : Ville de Montréal, feuillets nos 31he4035 et 4036_carto.dwg ainsi que 31h0135 et 0136_carto.dwg
Données de projet : Hydro-Québec, 29 novembre 2012
Archéologie : Informations Ville de Montréal et étude par Ethnoscop, 2012
Fichier : 7266_et_005_Annexe A-potentiel_130510.dwg

0 10 20 m
MTM, fuseau 8, NAD83



Feuillet 16a

Mai 2013
















Dérivation archéologique

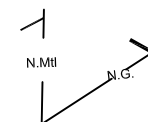
-  Zone à potentiel archéologique historique
-  Numéro de zone

Données archéologiques connues

-  Intervention antérieure
-  Site archéologique recensé, limite évaluée
-  Site archéologique recensé, limite à évaluer
-  Bifj-68 Code Borden
-  601G Site et code de Parcs Canada
-  MTL97-08-02 Code temporaire d'intervention archéologique

Composantes du projet

-  Zone d'étude
-  Circuit 3198 à 315 kV
-  Circuit 3199 à 315 kV
-  Baie de jonction (circuit 3198)
-  Baie de jonction (circuit 3199)



RECONSTRUCTION DU POSTE DE LORIMIER À
315-25 kV ET LIGNES SOUTERRAINES À
315 kV

ÉTUDE DE POTENTIEL ARCHÉOLOGIQUE

SUPERPOSITION DU PLAN DE CHARLAND DE
1801 SUR LE PLAN ACTUEL

Sources :
Plan : Ville de Montréal, feuillets nos 31he4035 et 4036_carto.dwg ainsi que 31h0135 et 0136_carto.dwg
Données de projet : Hydro-Québec, 29 novembre 2012
Archéologie : Informations Ville de Montréal et étude par Ethnoscop, 2012
Fichier : 7266_et_005_Annexe A-superposition_130510.dwg

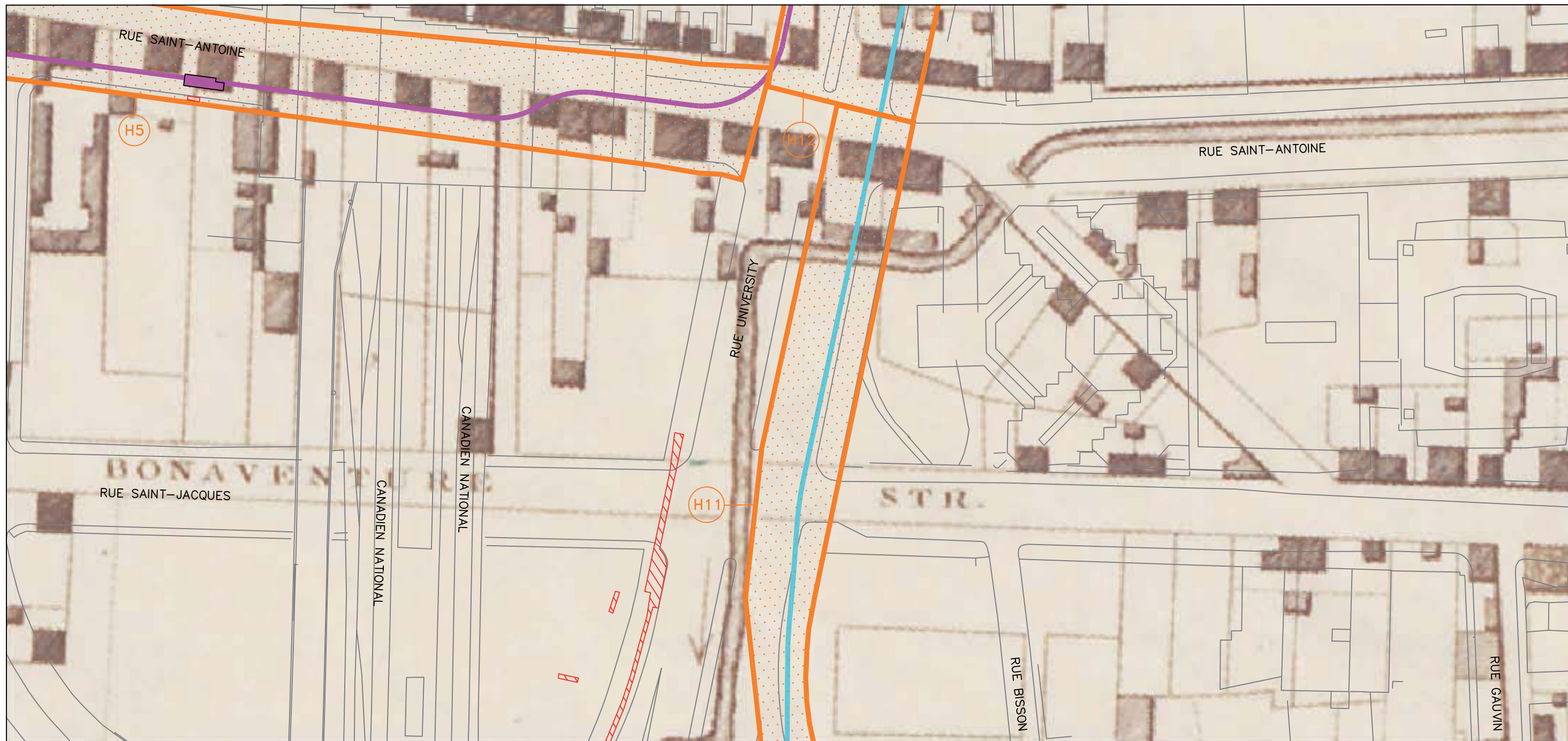
0 10 20 m
MTM, fuseau 8, NAD83

Feuillet 16b



Mai 2013









Cette légende regroupe tous les éléments susceptibles de se trouver sur un feuillet ou un autre de cette série de plans. Il se peut donc qu'un ou plusieurs éléments de la légende ne soient pas présents sur un feuillet donné.








Dérivation archéologique

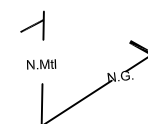
-  Zone à potentiel archéologique historique
-  Numéro de zone

Données archéologiques connues

-  Intervention antérieure
-  Site archéologique recensé, limite évaluée
-  Site archéologique recensé, limite à évaluer
-  Code Borden
-  Site et code de Parcs Canada
-  Code temporaire d'intervention archéologique

Composantes du projet

-  Zone d'étude
-  Circuit 3198 à 315 kV
-  Circuit 3199 à 315 kV
-  Baie de jonction (circuit 3198)
-  Baie de jonction (circuit 3199)



Cette légende regroupe tous les éléments susceptibles de se trouver sur un feuillet ou un autre de cette série de plans. Il se peut donc qu'un ou plusieurs éléments de la légende ne soient pas présents sur un feuillet donné.

RECONSTRUCTION DU POSTE DE LORIMIER À 315-25 kV ET LIGNES SOUTERRAINES À 315 kV

ÉTUDE DE POTENTIEL ARCHÉOLOGIQUE

SUPERPOSITION DU PLAN D'ADAMS DE 1825 SUR LE PLAN ACTUEL

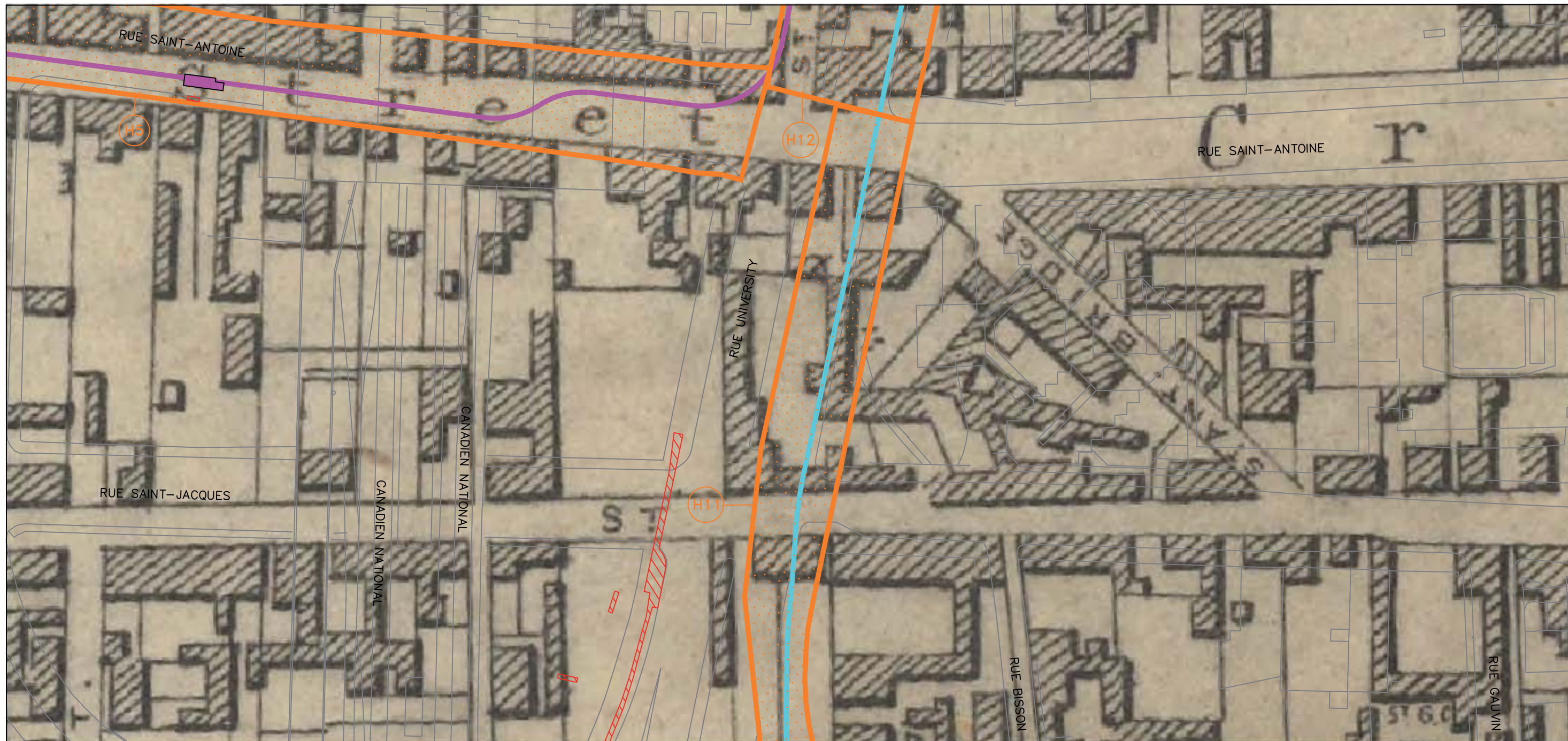
Sources :
 Plan : Ville de Montréal, feuillets nos 31he4035 et 4036_carto.dwg ainsi que 31h0135 et 0136_carto.dwg
 Données de projet : Hydro-Québec, 29 novembre 2012
 Archéologie : Informations Ville de Montréal et étude par Ethnoscop, 2012
 Fichier : 7266_et_005_Annexe A-superposition_130510.dwg

0 10 20 m
 MTM, fuseau 8, NAD83

Feuillet 16c

Mai 2013





Dérivation archéologique

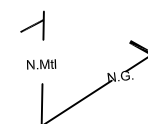
- Zone à potentiel archéologique historique
- Numéro de zone

Données archéologiques connues

- Intervention antérieure
- Site archéologique recensé, limite évaluée
- Site archéologique recensé, limite à évaluer
- Code Borden
- Site et code de Parcs Canada
- MTL97-08-02 Code temporaire d'intervention archéologique

Composantes du projet

- Zone d'étude
- Circuit 3198 à 315 kV
- Circuit 3199 à 315 kV
- Baie de jonction (circuit 3198)
- Baie de jonction (circuit 3199)



Cette légende regroupe tous les éléments susceptibles de se trouver sur un feuillet ou un autre de cette série de plans. Il se peut donc qu'un ou plusieurs éléments de la légende ne soient pas présents sur un feuillet donné.

RECONSTRUCTION DU POSTE DE LORIMIER À 315-25 kV ET LIGNES SOUTERRAINES À 315 kV

ÉTUDE DE POTENTIEL ARCHÉOLOGIQUE

SUPERPOSITION DU PLAN DE CANE DE 1846 SUR LE PLAN ACTUEL

Sources :
 Plan : Ville de Montréal, feuillets nos 31he4035 et 4036_carto.dwg ainsi que 31h0135 et 0136_carto.dwg
 Données de projet : Hydro-Québec, 29 novembre 2012
 Archéologie : Informations Ville de Montréal et étude par Ethnoscop, 2012
 Fichier : 7266_et_005_Annexe A-superposition_130510.dwg

0 10 20 m
 MTM, fuseau 8, NAD83



Feuillet 16d

Mai 2013
















Dérivation archéologique

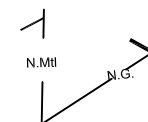
-  Zone à potentiel archéologique historique
-  Numéro de zone

Données archéologiques connues

-  Intervention antérieure
-  Site archéologique recensé, limite évaluée
-  Site archéologique recensé, limite à évaluer
-  Bifj-68 Code Borden
-  601G Site et code de Parcs Canada
-  MTL97-08-02 Code temporaire d'intervention archéologique

Composantes du projet

-  Zone d'étude
-  Circuit 3198 à 315 kV
-  Circuit 3199 à 315 kV
-  Baie de jonction (circuit 3198)
-  Baie de jonction (circuit 3199)



Cette légende regroupe tous les éléments susceptibles de se trouver sur un feuillet ou un autre de cette série de plans. Il se peut donc qu'un ou plusieurs éléments de la légende ne soient pas présents sur un feuillet donné.

RECONSTRUCTION DU POSTE DE LORIMIER À 315-25 kV ET LIGNES SOUTERRAINES À 315 kV

ÉTUDE DE POTENTIEL ARCHÉOLOGIQUE

SUPERPOSITION DU PLAN DE PLUNKETT ET BRADY DE 1872 SUR LE PLAN ACTUEL

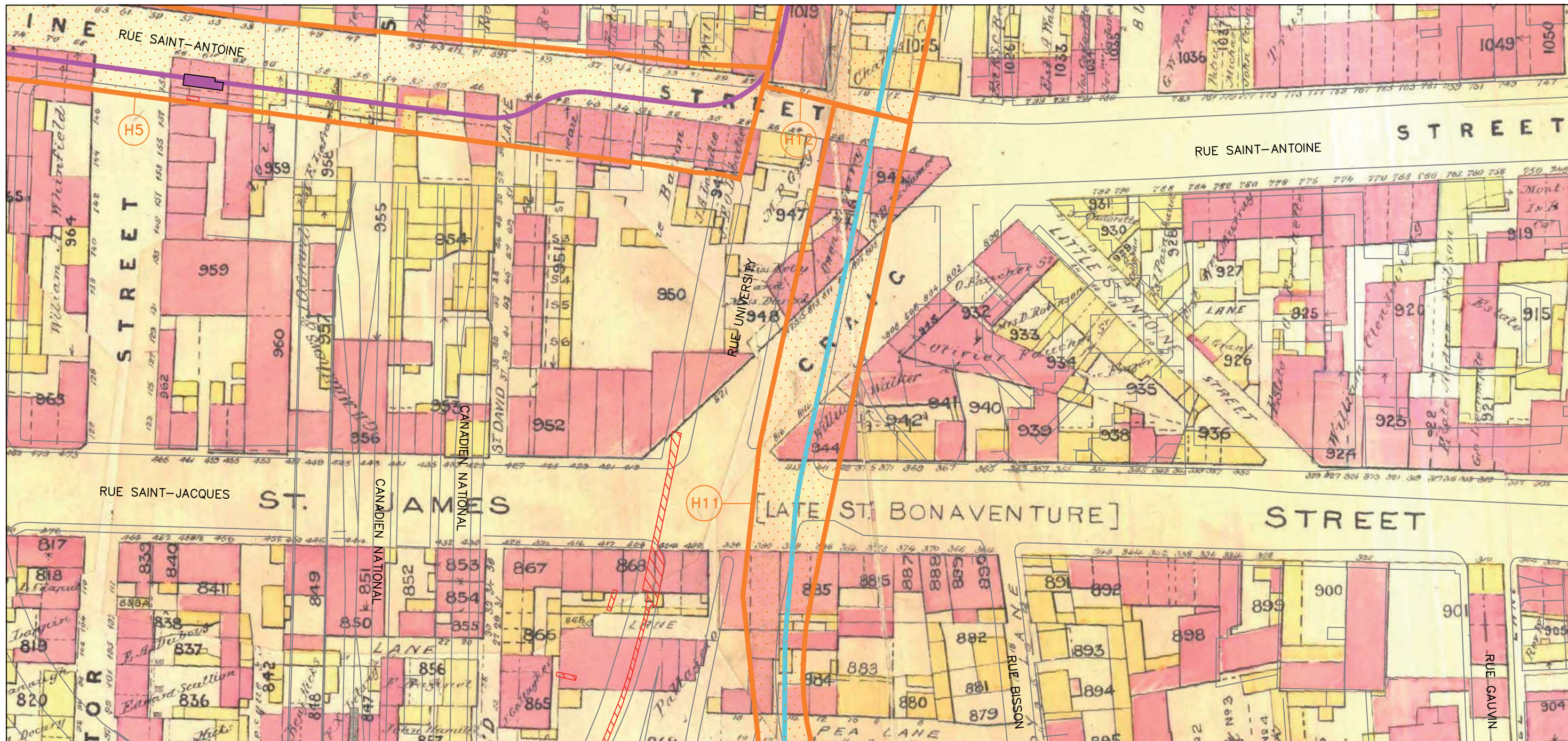
Sources :
 Plan : Ville de Montréal, feuillets nos 31he4035 et 4036_carto.dwg ainsi que 31h0135 et 0136_carto.dwg
 Données de projet : Hydro-Québec, 29 novembre 2012
 Archéologie : Informations Ville de Montréal et étude par Ethnoscop, 2012
 Fichier : 7266_et_005_Annexe A-superposition_130510.dwg

0 10 20 m
 MTM, fuseau 8, NAD83



Feuillet 16e

Mai 2013
















Dérivation archéologique

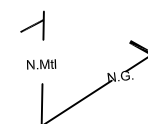
-  Zone à potentiel archéologique historique
-  Numéro de zone

Données archéologiques connues

-  Intervention antérieure
-  Site archéologique recensé, limite évaluée
-  Site archéologique recensé, limite à évaluer
-  Code Borden
-  Site et code de Parcs Canada
-  MTL97-08-02 Code temporaire d'intervention archéologique

Composantes du projet

-  Zone d'étude
-  Circuit 3198 à 315 kV
-  Circuit 3199 à 315 kV
-  Baie de jonction (circuit 3198)
-  Baie de jonction (circuit 3199)



RECONSTRUCTION DU POSTE DE LORIMIER À 315-25 KV ET LIGNES SOUTERRAINES À 315 KV
ÉTUDE DE POTENTIEL ARCHÉOLOGIQUE
SUPERPOSITION DU PLAN DE GOAD DE 1890 SUR LE PLAN ACTUEL

Sources :
 Plan : Ville de Montréal, feuillets nos 31he4035 et 4036_carto.dwg ainsi que 31h0135 et 0136_carto.dwg
 Données de projet : Hydro-Québec, 29 novembre 2012
 Archéologie : Informations Ville de Montréal et étude par Ethnoscop, 2012
 Fichier : 7266_et_005_Annexe A-superposition_130510.dwg

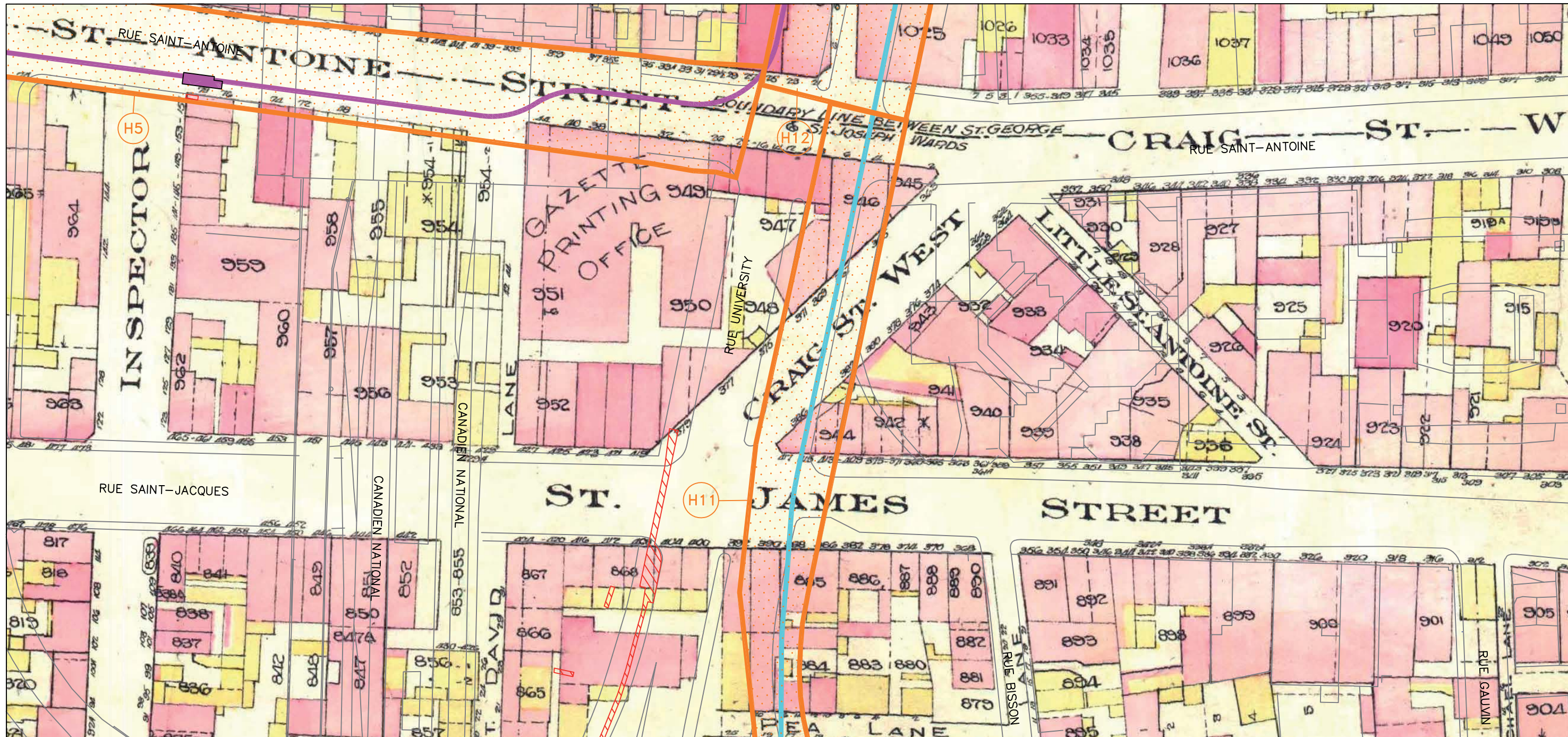
0 10 20 m
 MTM, fuseau 8, NAD83

Feuillet 16f



Mai 2013









Cette légende regroupe tous les éléments susceptibles de se trouver sur un feuillet ou un autre de cette série de plans. Il se peut donc qu'un ou plusieurs éléments de la légende ne soient pas présents sur un feuillet donné.








Dérivation archéologique

-  Zone à potentiel archéologique historique
-  Numéro de zone

Données archéologiques connues

-  Intervention antérieure
-  Site archéologique recensé, limite évaluée
-  Site archéologique recensé, limite à évaluer
-  Bifj-68 Code Borden
-  601G Site et code de Parcs Canada
-  MTL97-08-02 Code temporaire d'intervention archéologique

Composantes du projet

-  Zone d'étude
-  Circuit 3198 à 315 kV
-  Circuit 3199 à 315 kV
-  Baie de jonction (circuit 3198)
-  Baie de jonction (circuit 3199)

RECONSTRUCTION DU POSTE DE LORIMIER À 315-25 KV ET LIGNES SOUTERRAINES À 315 KV

ÉTUDE DE POTENTIEL ARCHÉOLOGIQUE

SUPERPOSITION DU PLAN DE GOAD DE 1912 SUR LE PLAN ACTUEL

Sources :
 Plan : Ville de Montréal, feuillets nos 31he4035 et 4036_carto.dwg ainsi que 31h0135 et 0136_carto.dwg
 Données de projet : Hydro-Québec, 29 novembre 2012
 Archéologie : Informations Ville de Montréal et étude par Ethnoscop, 2012
 Fichier : 7266_et_005_Annexe A-superposition_130510.dwg

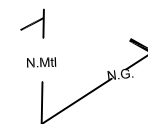
0 10 20 m
 MTM, fuseau 8, NAD83

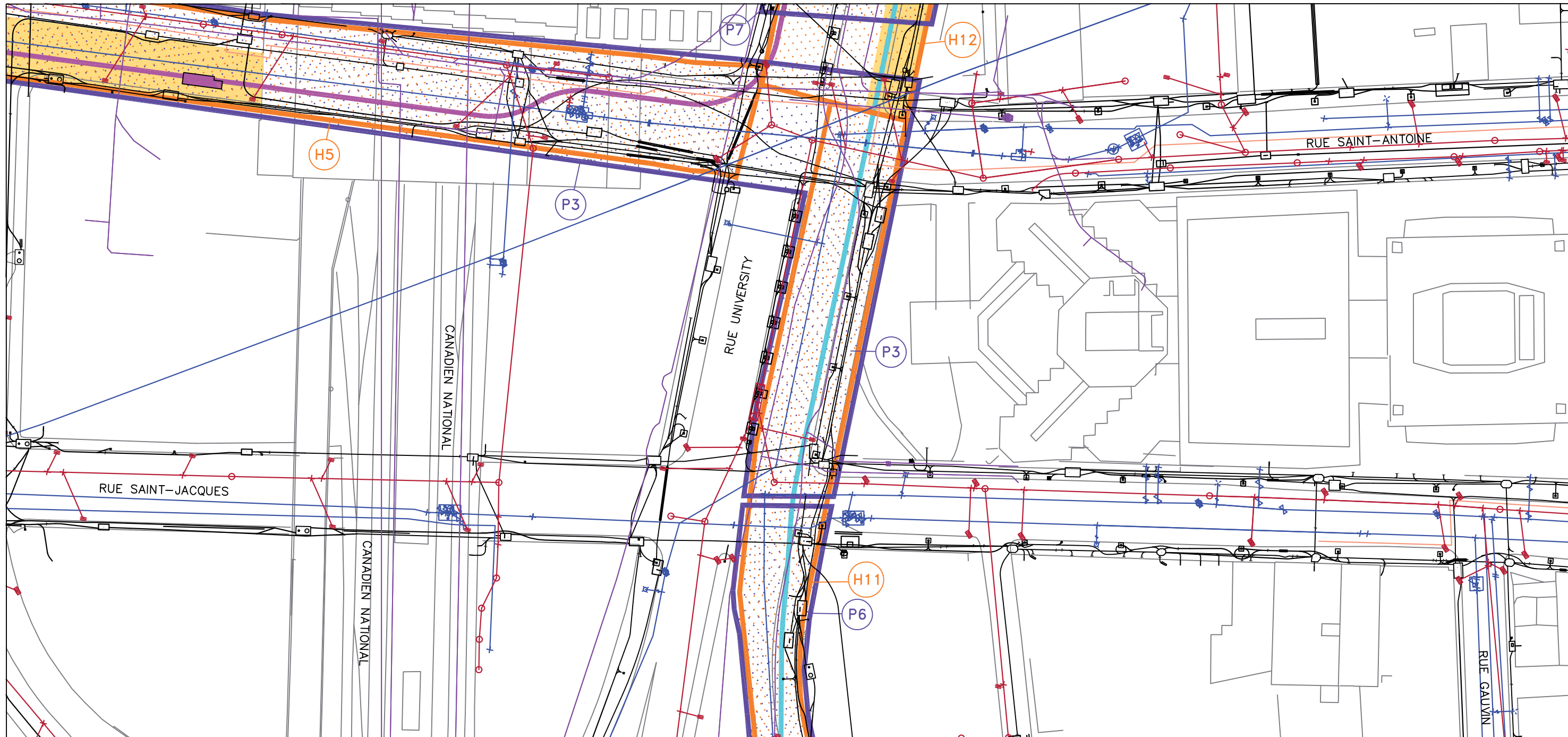
Feuillet 16g

Mai 2013










Cette légende regroupe tous les éléments susceptibles de se trouver sur un feuillet ou un autre de cette série de plans. Il se peut donc qu'un ou plusieurs éléments de la légende ne soient pas présents sur un feuillet donné.















Dérivation archéologique

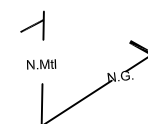
-  Zone à potentiel archéologique préhistorique
-  Numéro de zone
-  Aire d'intervention préhistorique
-  Zone à potentiel archéologique historique
-  Numéro de zone
-  Aire d'intervention historique
-  Tranchée proposée

Composantes du projet

-  Zone d'étude
-  Circuit 3198 à 315 kV
-  Circuit 3199 à 315 kV
-  Baie de jonction (circuit 3198)
-  Baie de jonction (circuit 3199)

Services publics

-  Électricité
-  Aqueduc
-  Égouts
-  Gaz
-  Téléphonie et puits d'accès



Cette légende regroupe tous les éléments susceptibles de se trouver sur un feuillet ou un autre de cette série de plans. Il se peut donc qu'un ou plusieurs éléments de la légende ne soient pas présents sur un feuillet donné.

RECONSTRUCTION DU POSTE DE LORIMIER À
315-25 kV ET LIGNES SOUTERRAINES À
315 kV

ÉTUDE DE POTENTIAL ARCHÉOLOGIQUE

STRATÉGIE D'INTERVENTION ARCHÉOLOGIQUE

Sources :

Plan : Ville de Montréal, feuillets nos 31he4035 et 4036_carto.dwg ainsi que 31h0135 et 0136_carto.dwg
Données de projet : Hydro-Québec, 29 novembre 2012

Archéologie : Informations Ville de Montréal et étude par Ethnoscop, 2012
Fichier : 7266_et_005_Annexe A-strategie_130510.dwg

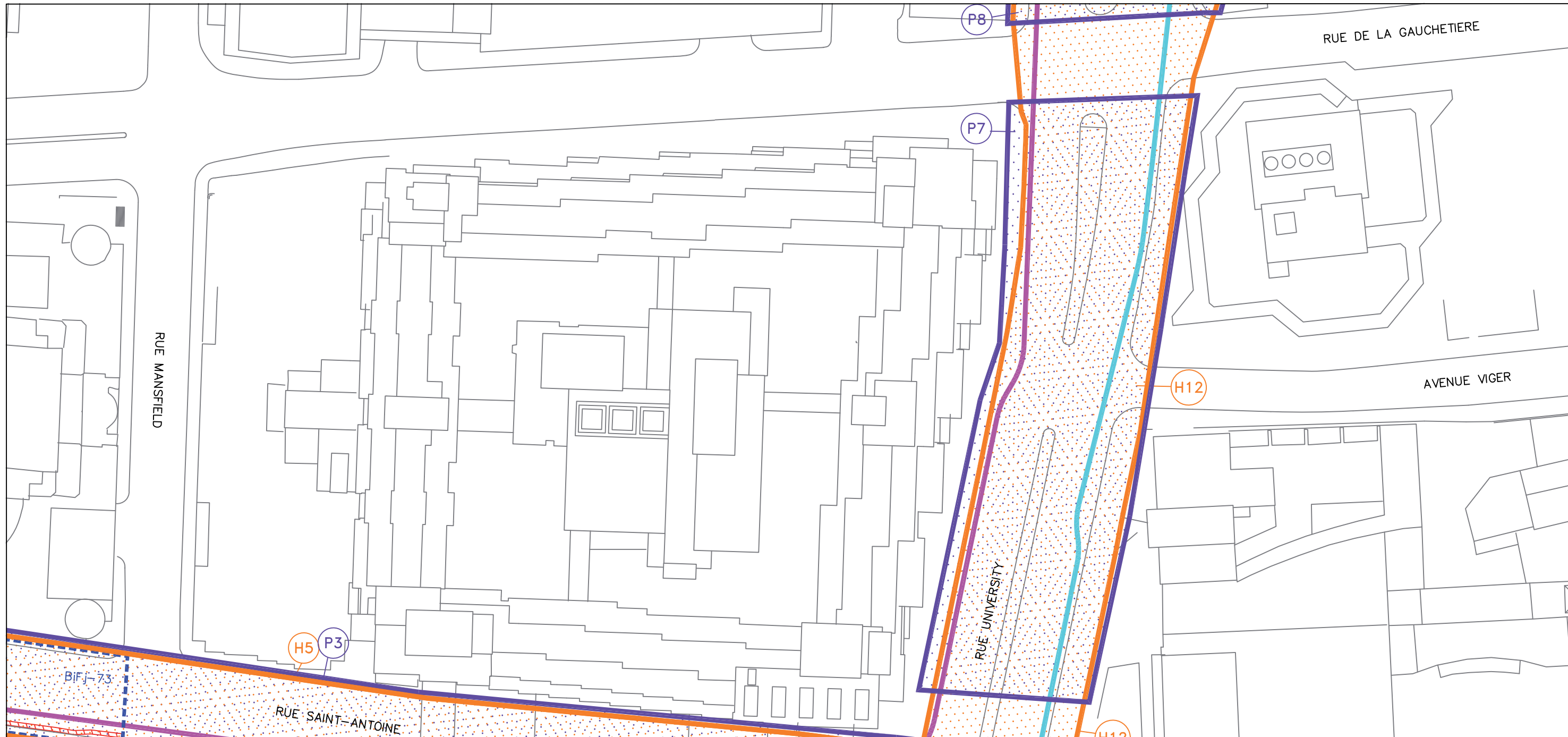
0 10 20 m

MTM, fuseau 8, NAD83





Feuillet 16h

Mai 2013

















Dérivation archéologique

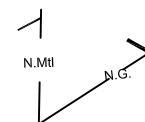
-  Zone à potentiel archéologique préhistorique
-  Numéro de zone
-  Zone à potentiel archéologique historique
-  Numéro de zone

Données archéologiques connues

-  Intervention antérieure
-  Site archéologique recensé, limite évaluée
-  Site archéologique recensé, limite à évaluer
-  Code Borden
-  Site et code de Parcs Canada
-  Code temporaire d'intervention archéologique
-  Biens culturels

Composantes du projet

-  Zone d'étude
-  Circuit 3198 à 315 kV
-  Circuit 3199 à 315 kV
-  Baie de jonction (circuit 3198)
-  Baie de jonction (circuit 3199)



RECONSTRUCTION DU POSTE DE LORIMIER À
315-25 kV ET LIGNES SOUTERRAINES À
315 kV

ÉTUDE DE POTENTIEL ARCHÉOLOGIQUE

ZONES À POTENTIEL PRÉHISTORIQUE
ET HISTORIQUE ET BIENS CULTURELS

Sources :
Plan : Ville de Montréal, feuillets nos 31he4035_carto.dwg et
31hi0135_carto.dwg
Données de projet : Hydro-Québec, 29 novembre 2012
Archéologie : Informations Ville de Montréal et étude par Ethnoscop, 2012
Fichier : 7266_et_005_Annexe A-potentiel_130510.dwg

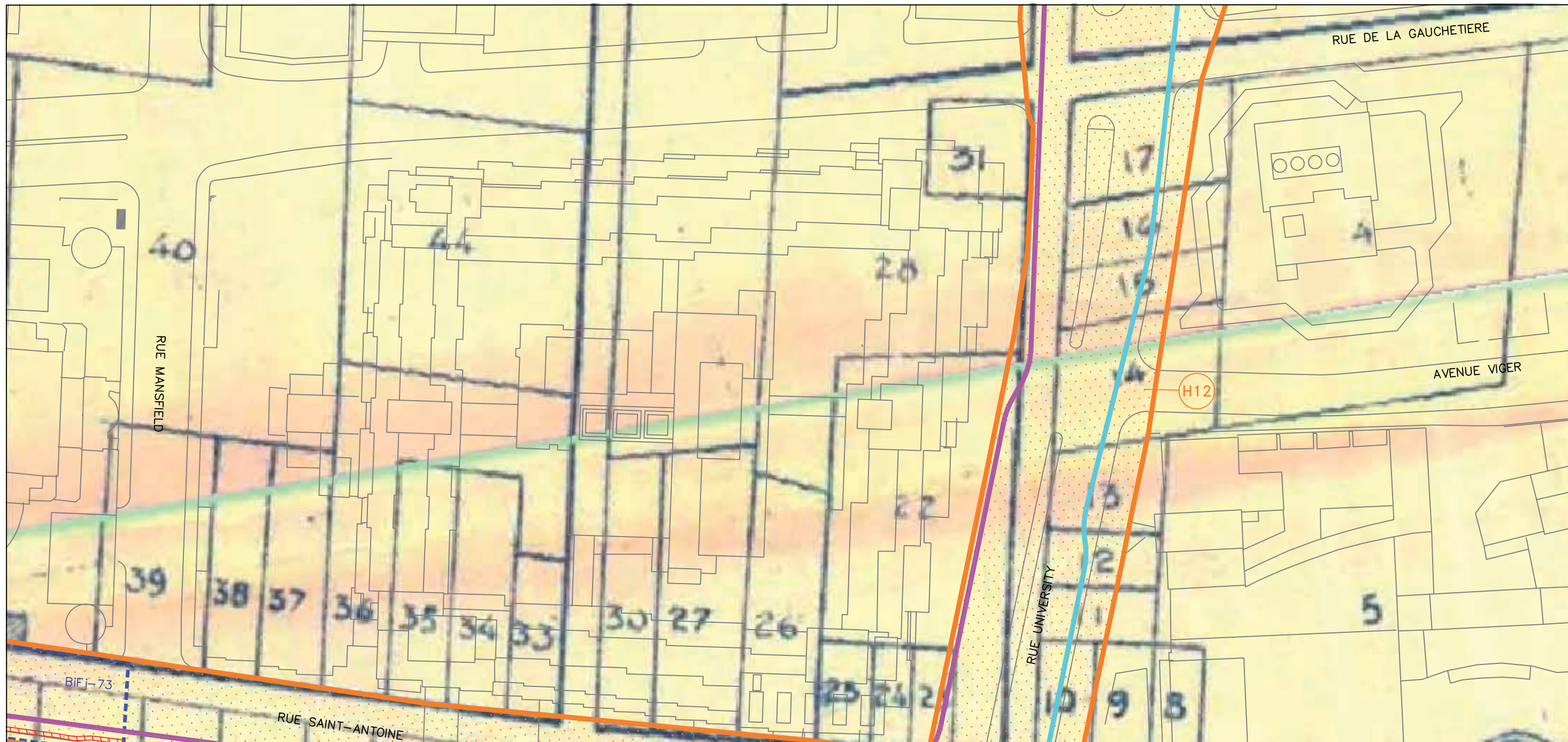
0 10 20 m
MTM, fuseau 8, NAD83

Feuillet 17a



Mai 2013









Cette légende regroupe tous les éléments susceptibles de se trouver sur un feuillet ou un autre de cette série de plan.
Il se peut donc qu'un ou plusieurs éléments de la légende ne soient pas présent sur un feuillet donné.








Dérivation archéologique

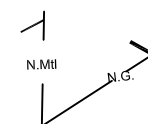
-  Zone à potentiel archéologique historique
-  Numéro de zone

Données archéologiques connues

-  Intervention antérieure
-  Site archéologique recensé, limite évaluée
-  Site archéologique recensé, limite à évaluer
-  Bifj-68 Code Borden
-  601G Site et code de Parcs Canada
-  MTL97-08-02 Code temporaire d'intervention archéologique

Composantes du projet

-  Zone d'étude
-  Circuit 3198 à 315 kV
-  Circuit 3199 à 315 kV
-  Baie de jonction (circuit 3198)
-  Baie de jonction (circuit 3199)



RECONSTRUCTION DU POSTE DE LORIMIER À 315-25 kV ET LIGNES SOUTERRAINES À 315 kV

ÉTUDE DE POTENTIEL ARCHÉOLOGIQUE

SUPERPOSITION DU PLAN DE CHARLAND DE 1801 SUR LE PLAN ACTUEL

Sources :
 Plan : Ville de Montréal, feuillets nos 31he4035_carto.dwg et 31hi0135_carto.dwg
 Données de projet : Hydro-Québec, 29 novembre 2012
 Archéologie : Informations Ville de Montréal et étude par Ethnoscop, 2012
 Fichier : 7266_et_005_Annexe A-superposition_130510.dwg

0 10 20 m
 MTM, fuseau 8, NAD83

Feuillet 17b



Mai 2013









Cette légende regroupe tous les éléments susceptibles de se trouver sur un feuillet ou un autre de cette série de plans. Il se peut donc qu'un ou plusieurs éléments de la légende ne soient pas présents sur un feuillet donné.








Dérivation archéologique

-  Zone à potentiel archéologique historique
-  Numéro de zone

Données archéologiques connues

-  Intervention antérieure
-  Site archéologique recensé, limite évaluée
-  Site archéologique recensé, limite à évaluer
-  Bifj-68 Code Borden
-  601G Site et code de Parcs Canada
-  MTL97-08-02 Code temporaire d'intervention archéologique

Composantes du projet

-  Zone d'étude
-  Circuit 3198 à 315 kV
-  Circuit 3199 à 315 kV
-  Baie de jonction (circuit 3198)
-  Baie de jonction (circuit 3199)

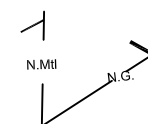
RECONSTRUCTION DU POSTE DE LORIMIER À 315-25 kV ET LIGNES SOUTERRAINES À 315 kV

ÉTUDE DE POTENTIEL ARCHÉOLOGIQUE

SUPERPOSITION DU PLAN D'ADAMS DE 1825 SUR LE PLAN ACTUEL

Sources :
 Plan : Ville de Montréal, feuillets nos 31he4035_carto.dwg et 31hi0135_carto.dwg
 Données de projet : Hydro-Québec, 29 novembre 2012
 Archéologie : Informations Ville de Montréal et étude par Ethnoscop, 2012
 Fichier : 7266_et_005_Annexe A-superposition_130510.dwg

0 10 20 m
 MTM, fuseau 8, NAD83

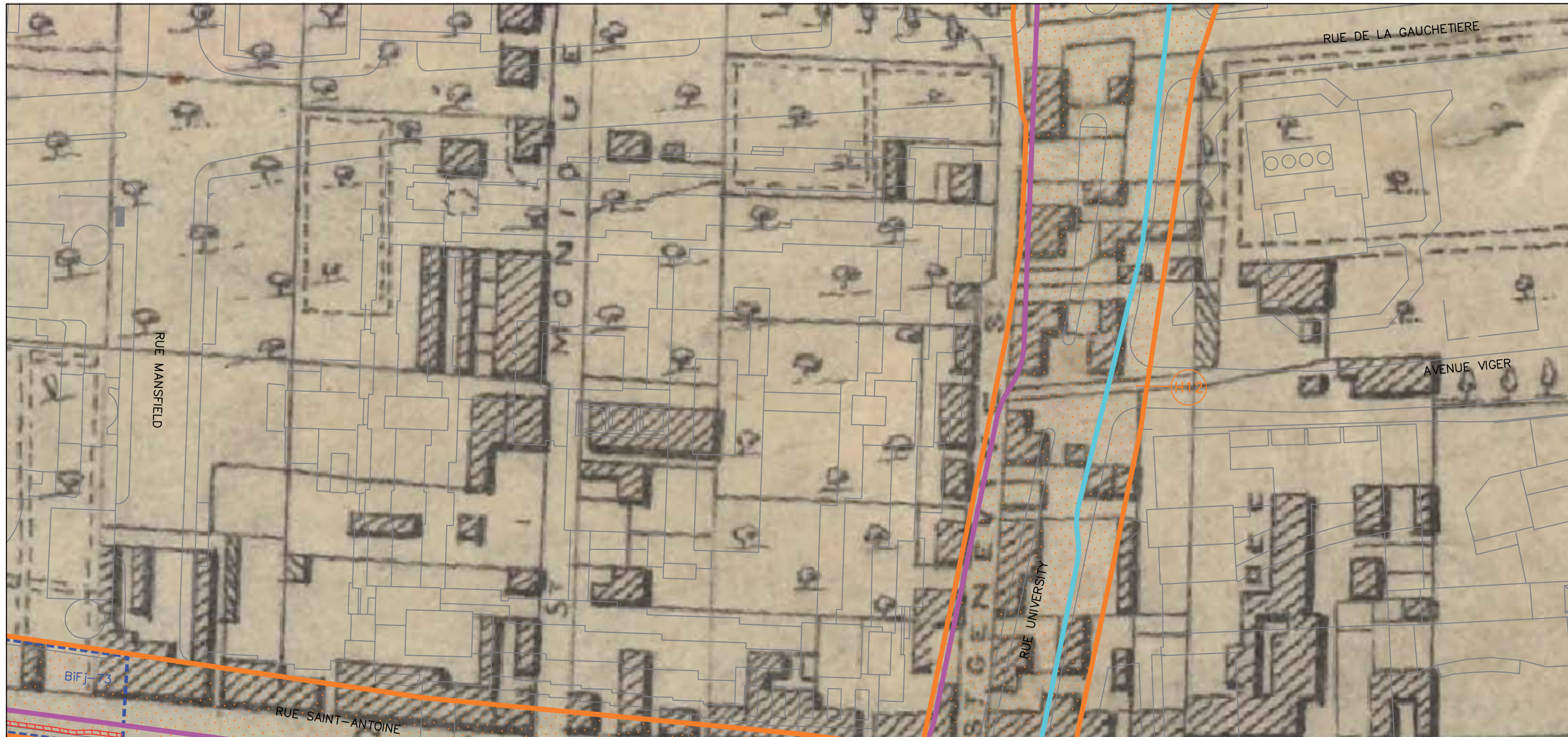


Feuillet 17c



Mai 2013









Cette légende regroupe tous les éléments susceptibles de se trouver sur un feuillet ou un autre de cette série de plans. Il se peut donc qu'un ou plusieurs éléments de la légende ne soient pas présents sur un feuillet donné.








Dérivation archéologique

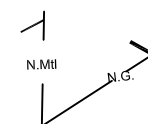
-  Zone à potentiel archéologique historique
-  Numéro de zone

Données archéologiques connues

-  Intervention antérieure
-  Site archéologique recensé, limite évaluée
-  Site archéologique recensé, limite à évaluer
-  BIFj-68 Code Borden
-  601G Site et code de Parcs Canada
-  MTL97-08-02 Code temporaire d'intervention archéologique

Composantes du projet

-  Zone d'étude
-  Circuit 3198 à 315 kV
-  Circuit 3199 à 315 kV
-  Baie de jonction (circuit 3198)
-  Baie de jonction (circuit 3199)



RECONSTRUCTION DU POSTE DE LORIMIER À
315-25 kV ET LIGNES SOUTERRAINES À
315 kV

ÉTUDE DE POTENTIEL ARCHÉOLOGIQUE

SUPERPOSITION DU PLAN DE CANE DE
1846 SUR LE PLAN ACTUEL

Sources :
Plan : Ville de Montréal, feuillets nos 31he4035_carto.dwg et
31hi0135_carto.dwg
Données de projet : Hydro-Québec, 29 novembre 2012
Archéologie : Informations Ville de Montréal et étude par Ethnoscop, 2012
Fichier : 7266_et_005_Annexe A-superposition_130510.dwg

0 10 20 m
MTM, fuseau 8, NAD83

Feuillet 17d



Mai 2013









Cette légende regroupe tous les éléments susceptibles de se trouver sur un feuillet ou un autre de cette série de plans.
Il se peut donc qu'un ou plusieurs éléments de la légende ne soient pas présents sur un feuillet donné.








Dérivation archéologique

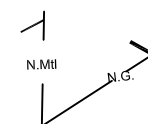
-  Zone à potentiel archéologique historique
-  Numéro de zone

Données archéologiques connues

-  Intervention antérieure
-  Site archéologique recensé, limite évaluée
-  Site archéologique recensé, limite à évaluer
-  Bifj-68 Code Borden
-  601G Site et code de Parcs Canada
-  MTL97-08-02 Code temporaire d'intervention archéologique

Composantes du projet

-  Zone d'étude
-  Circuit 3198 à 315 kV
-  Circuit 3199 à 315 kV
-  Baie de jonction (circuit 3198)
-  Baie de jonction (circuit 3199)



Cette légende regroupe tous les éléments susceptibles de se trouver sur un feuillet ou un autre de cette série de plans. Il se peut donc qu'un ou plusieurs éléments de la légende ne soient pas présents sur un feuillet donné.

RECONSTRUCTION DU POSTE DE LORIMIER À
315-25 kV ET LIGNES SOUTERRAINES À
315 kV

ÉTUDE DE POTENTIEL ARCHÉOLOGIQUE

SUPERPOSITION DU PLAN DE PLUNKETT ET
BRADY DE 1872 SUR LE PLAN ACTUEL

Sources :

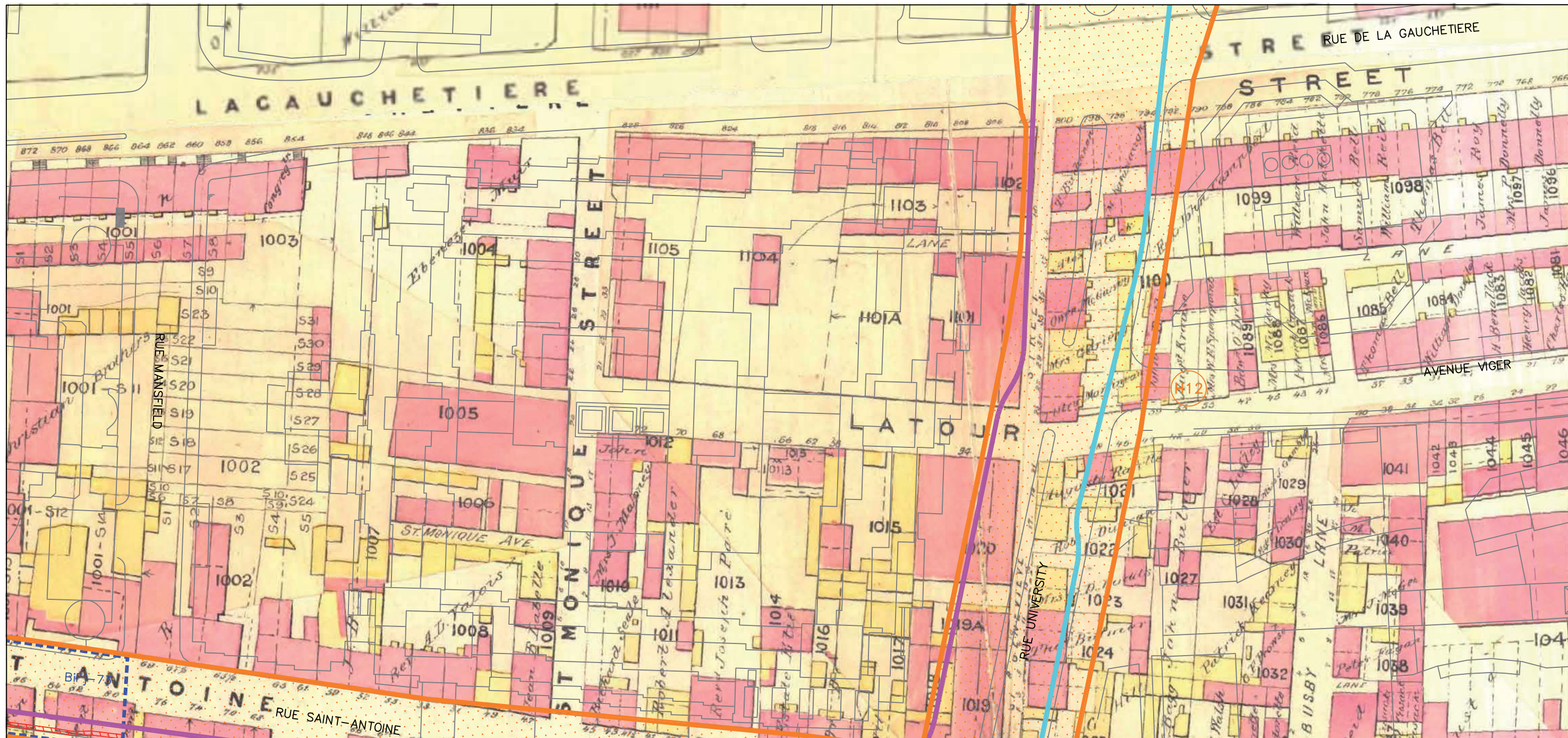
Plan : Ville de Montréal, feuillets nos 31he4035_carto.dwg et
31hl0135_carto.dwg
Données de projet : Hydro-Québec, 29 novembre 2012
Archéologie : Informations Ville de Montréal et étude par Ethnoscop, 2012
Fichier : 7266_et_005_Annexe A-superposition_130510.dwg

0 10 20 m
MTM, fuseau 8, NAD83



Feuillet 17e

Mai 2013
















Dérivation archéologique

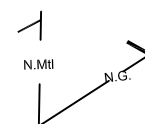
-  Zone à potentiel archéologique historique
-  Numéro de zone

Données archéologiques connues

-  Intervention antérieure
-  Site archéologique recensé, limite évaluée
-  Site archéologique recensé, limite à évaluer
-  Bifj-68 Code Borden
-  601G Site et code de Parcs Canada
-  MTL97-08-02 Code temporaire d'intervention archéologique

Composantes du projet

-  Zone d'étude
-  Circuit 3198 à 315 kV
-  Circuit 3199 à 315 kV
-  Baie de jonction (circuit 3198)
-  Baie de jonction (circuit 3199)



RECONSTRUCTION DU POSTE DE LORIMIER À
315-25 kV ET LIGNES SOUTERRAINES À
315 kV

ÉTUDE DE POTENTIEL ARCHÉOLOGIQUE

SUPERPOSITION DU PLAN DE GOAD DE
1890 SUR LE PLAN ACTUEL

Sources :
Plan : Ville de Montréal, feuillets nos 31he4035_carto.dwg et
31hi0135_carto.dwg
Données de projet : Hydro-Québec, 29 novembre 2012
Archéologie : Informations Ville de Montréal et étude par Ethnoscop, 2012
Fichier : 7266_et_005_Annexe A-superposition_130510.dwg

0 10 20 m
MTM, fuseau 8, NAD83

Feuillet 17f



Mai 2013









Cette légende regroupe tous les éléments susceptibles de se trouver sur un feuillet ou un autre de cette série de plans.
Il se peut donc qu'un ou plusieurs éléments de la légende ne soient pas présents sur un feuillet donné.








Dérivation archéologique

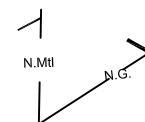
-  Zone à potentiel archéologique historique
-  Numéro de zone

Données archéologiques connues

-  Intervention antérieure
-  Site archéologique recensé, limite évaluée
-  Site archéologique recensé, limite à évaluer
-  Code Borden
-  Site et code de Parcs Canada
-  Code temporaire d'intervention archéologique

Composantes du projet

-  Zone d'étude
-  Circuit 3198 à 315 kV
-  Circuit 3199 à 315 kV
-  Baie de jonction (circuit 3198)
-  Baie de jonction (circuit 3199)



RECONSTRUCTION DU POSTE DE LORIMIER À
315-25 kV ET LIGNES SOUTERRAINES À
315 kV

ÉTUDE DE POTENTIEL ARCHÉOLOGIQUE

SUPERPOSITION DU PLAN DE GOAD DE
1912 SUR LE PLAN ACTUEL

Sources :
Plan : Ville de Montréal, feuillets nos 31he4035_carto.dwg et
31hi0135_carto.dwg
Données de projet : Hydro-Québec, 29 novembre 2012
Archéologie : Informations Ville de Montréal et étude par Ethnoscop, 2012
Fichier : 7266_et_005_Annexe A-superposition_130510.dwg

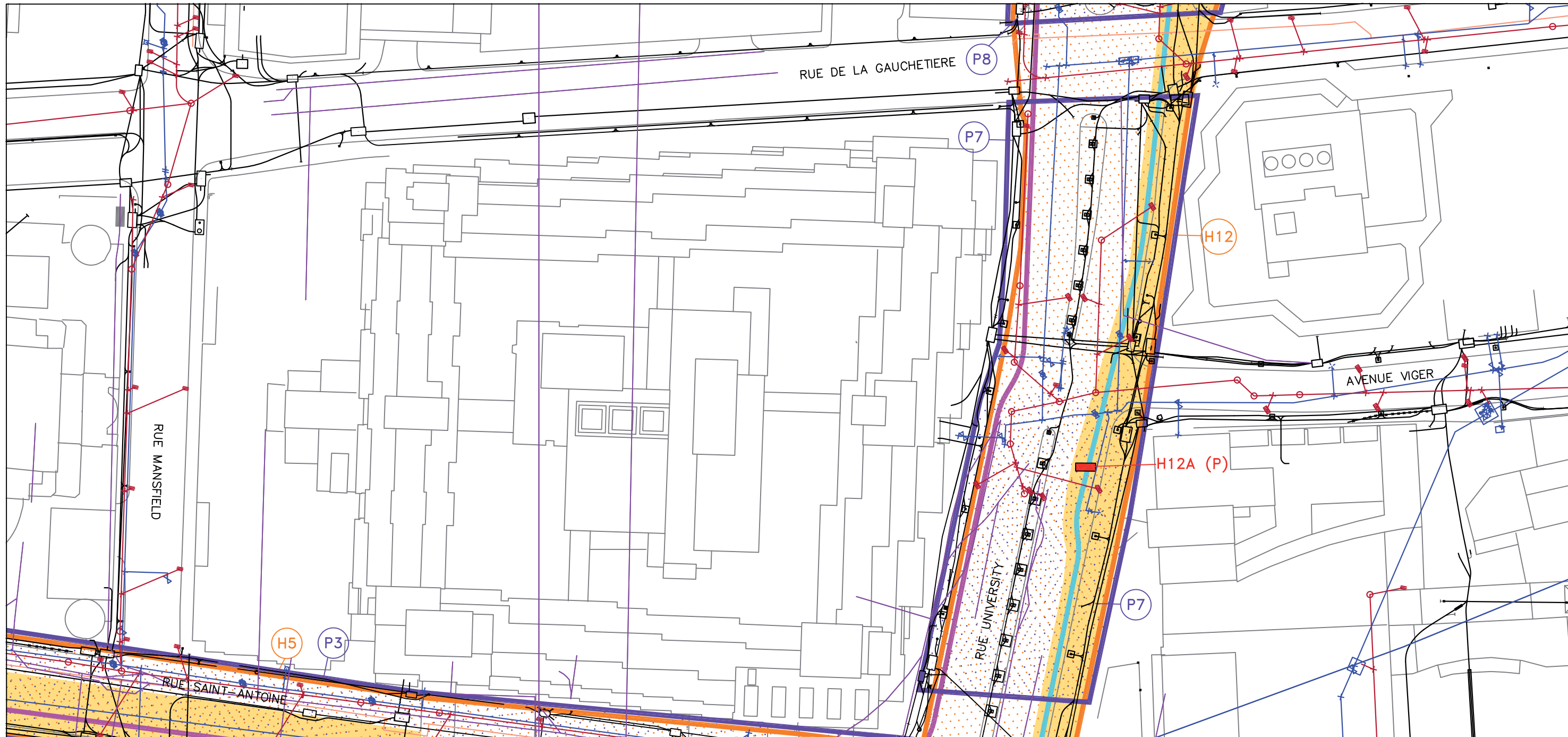
0 10 20 m
MTM, fuseau 8, NAD83

Feuillet 17g








Mai 2013








Cette légende regroupe tous les éléments susceptibles de se trouver sur un feuillet ou un autre de cette série de plans.
Il se peut donc qu'un ou plusieurs éléments de la légende ne soient pas présents sur un feuillet donné.








Dérivation archéologique

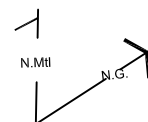
-  Zone à potentiel archéologique préhistorique
-  Numéro de zone
-  Aire d'intervention préhistorique
-  Zone à potentiel archéologique historique
-  Numéro de zone
-  Aire d'intervention historique
-  Tranchée proposée

Composantes du projet

-  Zone d'étude
-  Circuit 3198 à 315 kV
-  Circuit 3199 à 315 kV
-  Baie de jonction (circuit 3198)
-  Baie de jonction (circuit 3199)

Services publics

-  Électricité
-  Aqueduc
-  Égouts
-  Gaz
-  Téléphonie et puits d'accès



RECONSTRUCTION DU POSTE DE LORIMIER À
315-25 kV ET LIGNES SOUTERRAINES À
315 kV

ÉTUDE DE POTENTIAL ARCHÉOLOGIQUE

STRATÉGIE D'INTERVENTION ARCHÉOLOGIQUE

Sources :
Plan : Ville de Montréal, feuillets nos 31he4035_carto.dwg et
31hi0135_carto.dwg
Données de projet : Hydro-Québec, 29 novembre 2012
Archéologie : Informations Ville de Montréal et étude par Ethnoscop, 2012
Fichier : 7266_et_005_Annexe A-strategie_130510.dwg

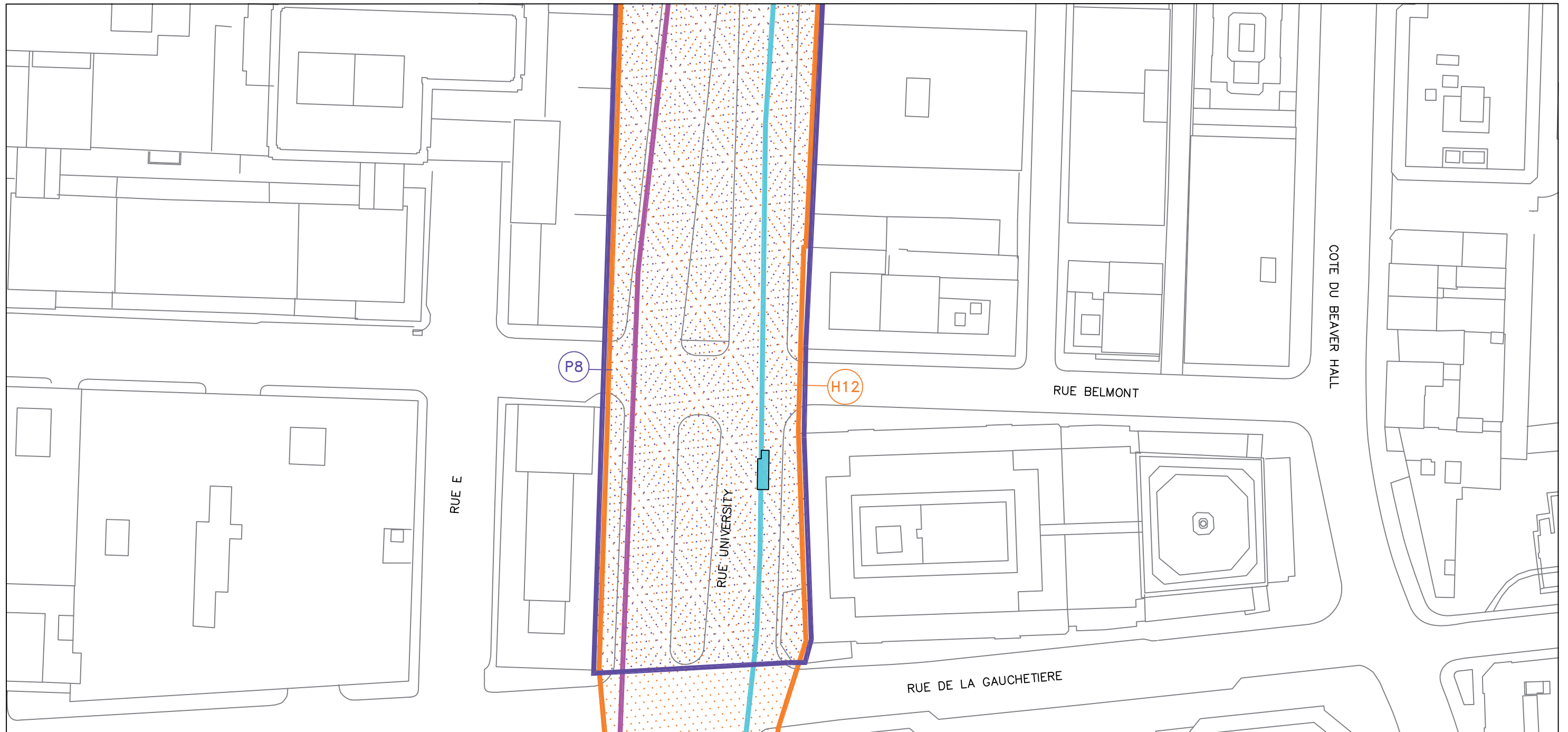
0 10 20 m
MTM, fuseau 8, NAD83

Feuillet 17h





Mai 2013










Cette légende regroupe tous les éléments susceptibles de se trouver sur un feuillet ou un autre de cette série de plans.
Il se peut donc qu'un ou plusieurs éléments de la légende ne soient pas présents sur un feuillet donné.








Dérivation archéologique

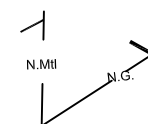
-  Zone à potentiel archéologique préhistorique
-  Numéro de zone
-  Zone à potentiel archéologique historique
-  Numéro de zone

Données archéologiques connues

-  Intervention antérieure
-  Site archéologique recensé, limite évaluée
-  Site archéologique recensé, limite à évaluer
-  Code Borden
-  Site et code de Parcs Canada
-  Code temporaire d'intervention archéologique
-  Biens culturels

Composantes du projet

-  Zone d'étude
-  Circuit 3198 à 315 kV
-  Circuit 3199 à 315 kV
-  Baie de jonction (circuit 3198)
-  Baie de jonction (circuit 3199)



Cette légende regroupe tous les éléments susceptibles de se trouver sur un feuillet ou un autre de cette série de plan. Il se peut donc qu'un ou plusieurs éléments de la légende ne soient pas présent sur un feuillet donné.

RECONSTRUCTION DU POSTE DE LORIMIER À 315-25 kV ET LIGNES SOUTERRAINES À 315 kV

ÉTUDE DE POTENTIEL ARCHÉOLOGIQUE

ZONES À POTENTIEL PRÉHISTORIQUE ET HISTORIQUE ET BIENS CULTURELS

Sources :
 Plan : Ville de Montréal, feuillets nos 31he4035_carto.dwg et 31hi0135_carto.dwg
 Données de projet : Hydro-Québec, 29 novembre 2012
 Archéologie : Informations Ville de Montréal et étude par Ethnoscop, 2012
 Fichier : 7266_et_005_Annexe A-potentiel_130510.dwg

0 10 20 m
 MTM, fuseau 8, NAD83



Mai 2013

Feuillet 18a
















Dérivation archéologique

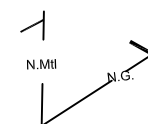
-  Zone à potentiel archéologique historique
-  Numéro de zone

Données archéologiques connues

-  Intervention antérieure
-  Site archéologique recensé, limite évaluée
-  Site archéologique recensé, limite à évaluer
-  Bifj-68 Code Borden
-  601G Site et code de Parcs Canada
-  MTL97-08-02 Code temporaire d'intervention archéologique

Composantes du projet

-  Zone d'étude
-  Circuit 3198 à 315 kV
-  Circuit 3199 à 315 kV
-  Baie de jonction (circuit 3198)
-  Baie de jonction (circuit 3199)



Cette légende regroupe tous les éléments susceptibles de se trouver sur un feuillet ou un autre de cette série de plans. Il se peut donc qu'un ou plusieurs éléments de la légende ne soient pas présents sur un feuillet donné.

RECONSTRUCTION DU POSTE DE LORIMIER À 315-25 kV ET LIGNES SOUTERRAINES À 315 kV

ÉTUDE DE POTENTIEL ARCHÉOLOGIQUE

SUPERPOSITION DU PLAN DE CHARLAND DE 1801 SUR LE PLAN ACTUEL

Sources :
 Plan : Ville de Montréal, feuillets nos 31he4035_carto.dwg et 31hi0135_carto.dwg
 Données de projet : Hydro-Québec, 29 novembre 2012
 Archéologie : Informations Ville de Montréal et étude par Ethnoscop, 2012
 Fichier : 7266_et_005_Annexe A-superposition_130510.dwg

0 10 20 m
 MTM, fuseau 8, NAD83



Feuillet 18b

Mai 2013
















Dérivation archéologique

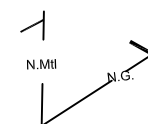
-  Zone à potentiel archéologique historique
-  Numéro de zone

Données archéologiques connues

-  Intervention antérieure
-  Site archéologique recensé, limite évaluée
-  Site archéologique recensé, limite à évaluer
-  Code Borden
-  Site et code de Parcs Canada
-  Code temporaire d'intervention archéologique

Composantes du projet

-  Zone d'étude
-  Circuit 3198 à 315 kV
-  Circuit 3199 à 315 kV
-  Baie de jonction (circuit 3198)
-  Baie de jonction (circuit 3199)



RECONSTRUCTION DU POSTE DE LORIMIER À
315–25 kV ET LIGNES SOUTERRAINES À
315 kV

ÉTUDE DE POTENTIEL ARCHÉOLOGIQUE

SUPERPOSITION DU PLAN D'ADAMS DE
1825 SUR LE PLAN ACTUEL

Sources :
Plan : Ville de Montréal, feuillets nos 31he4035_carto.dwg et
31hi0135_carto.dwg
Données de projet : Hydro-Québec, 29 novembre 2012
Archéologie : Informations Ville de Montréal et étude par Ethnoscop, 2012
Fichier : 7266_et_005_Annexe A-superposition_130510.dwg

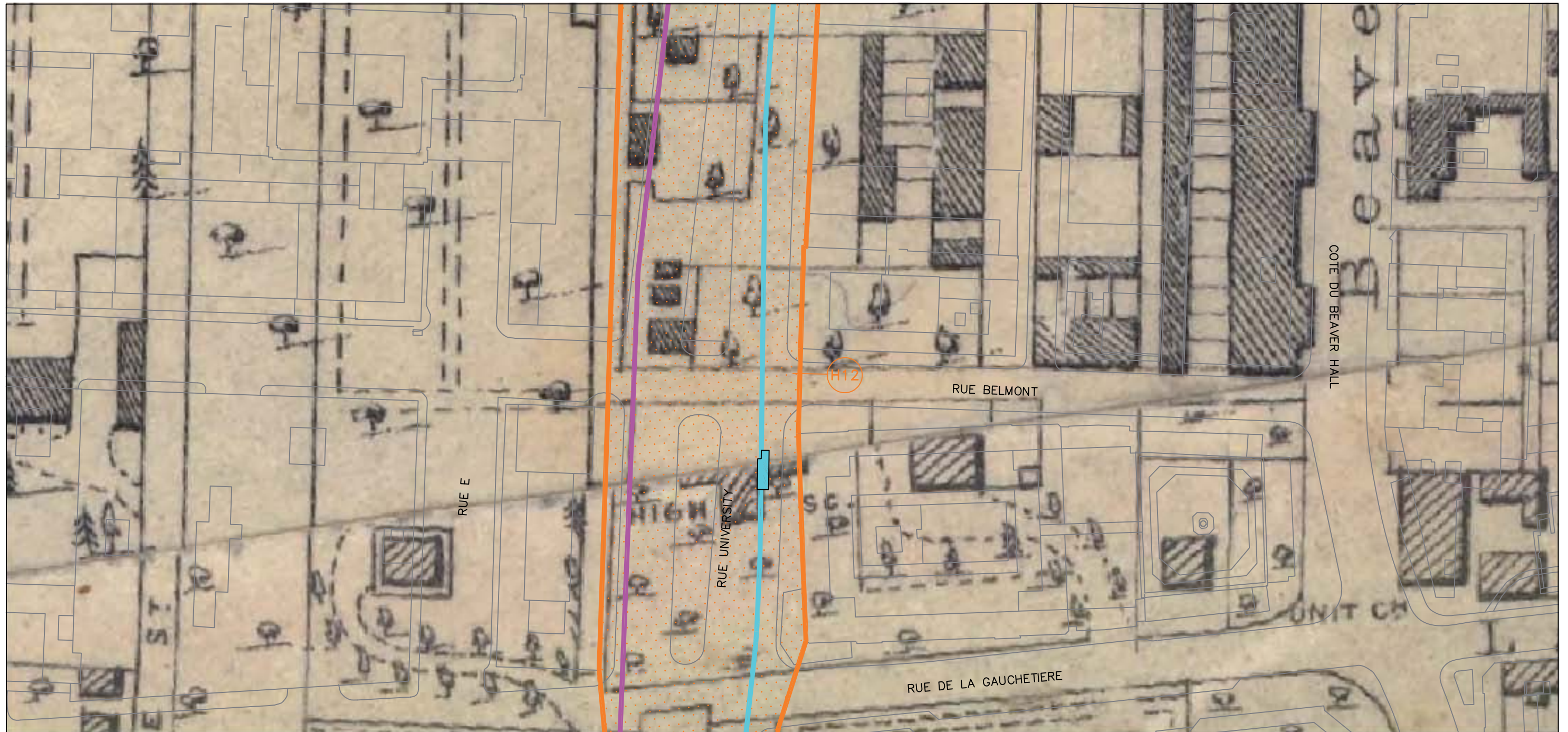
0 10 20 m
MTM, fuseau 8, NAD83

Feuillet 18c



Mai 2013









Cette légende regroupe tous les éléments susceptibles de se trouver sur un feuillet ou un autre de cette série de plans.
Il se peut donc qu'un ou plusieurs éléments de la légende ne soient pas présents sur un feuillet donné.








Dérivation archéologique

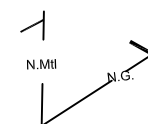
-  Zone à potentiel archéologique historique
-  Numéro de zone

Données archéologiques connues

-  Intervention antérieure
-  Site archéologique recensé, limite évaluée
-  Site archéologique recensé, limite à évaluer
-  Bifj-68 Code Borden
-  601G Site et code de Parcs Canada
-  MTL97-08-02 Code temporaire d'intervention archéologique

Composantes du projet

-  Zone d'étude
-  Circuit 3198 à 315 kV
-  Circuit 3199 à 315 kV
-  Baie de jonction (circuit 3198)
-  Baie de jonction (circuit 3199)



Cette légende regroupe tous les éléments susceptibles de se trouver sur un feuillet ou un autre de cette série de plans. Il se peut donc qu'un ou plusieurs éléments de la légende ne soient pas présents sur un feuillet donné.

RECONSTRUCTION DU POSTE DE LORIMIER À
315-25 kV ET LIGNES SOUTERRAINES À
315 kV

ÉTUDE DE POTENTIEL ARCHÉOLOGIQUE

SUPERPOSITION DU PLAN DE CANE DE
1846 SUR LE PLAN ACTUEL

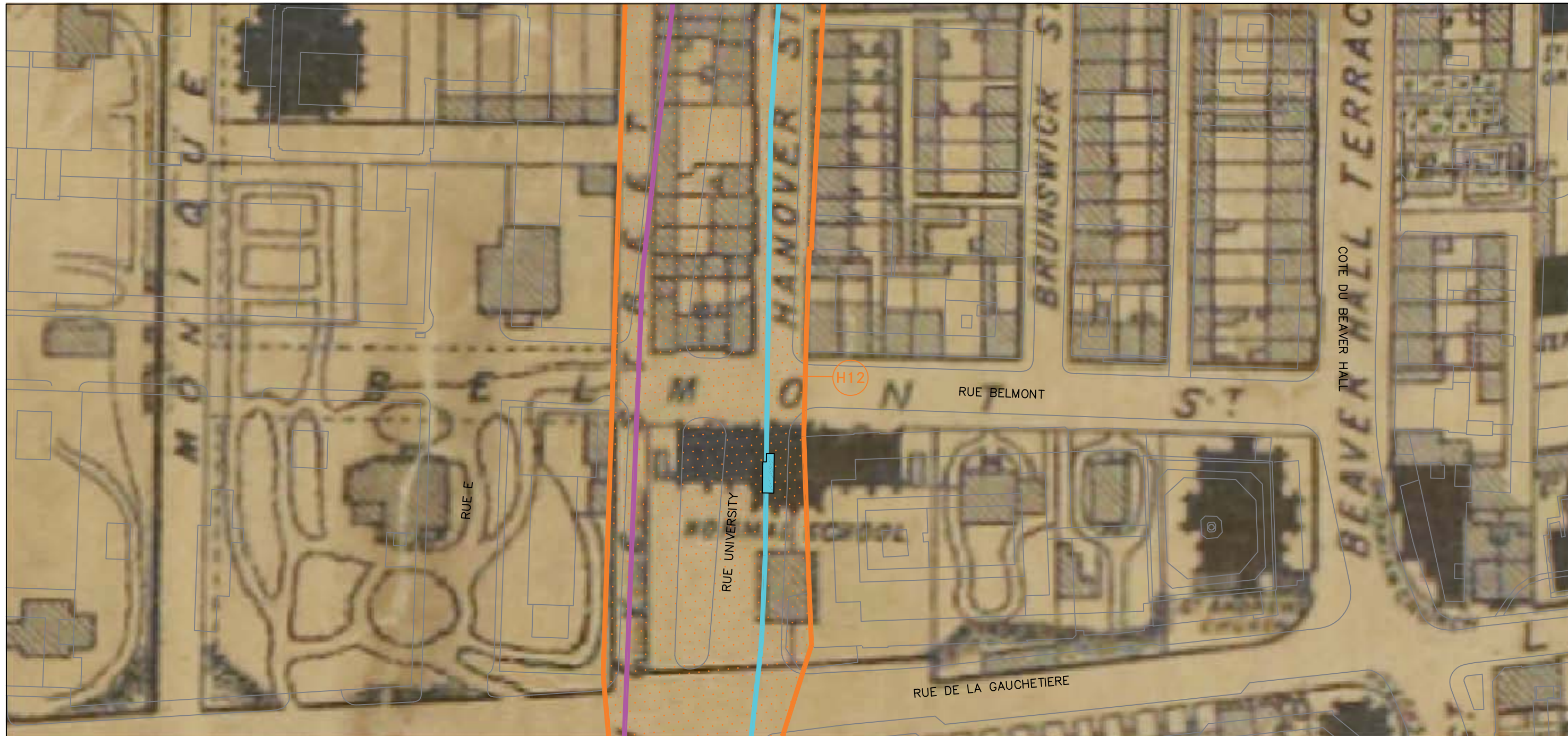
Sources :
Plan : Ville de Montréal, feuillets nos 31he4035_carto.dwg et 31hi0135_carto.dwg
Données de projet : Hydro-Québec, 29 novembre 2012
Archéologie : Informations Ville de Montréal et étude par Ethnoscop, 2012
Fichier : 7266_et_005_Annexe A-superposition_130510.dwg

0 10 20 m
MTM, fuseau 8, NAD83



Feuillet 18d

Mai 2013
















Dérivation archéologique

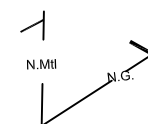
-  Zone à potentiel archéologique historique
-  Numéro de zone

Données archéologiques connues

-  Intervention antérieure
-  Site archéologique recensé, limite évaluée
-  Site archéologique recensé, limite à évaluer
-  BIFj-68 Code Borden
-  601G Site et code de Parcs Canada
-  MTL97-08-02 Code temporaire d'intervention archéologique

Composantes du projet

-  Zone d'étude
-  Circuit 3198 à 315 kV
-  Circuit 3199 à 315 kV
-  Baie de jonction (circuit 3198)
-  Baie de jonction (circuit 3199)



Cette légende regroupe tous les éléments susceptibles de se trouver sur un feuillet ou un autre de cette série de plans. Il se peut donc qu'un ou plusieurs éléments de la légende ne soient pas présents sur un feuillet donné.

RECONSTRUCTION DU POSTE DE LORIMIER À 315-25 kV ET LIGNES SOUTERRAINES À 315 kV

ÉTUDE DE POTENTIEL ARCHÉOLOGIQUE

SUPERPOSITION DU PLAN DE PLUNKETT ET BRADY DE 1872 SUR LE PLAN ACTUEL

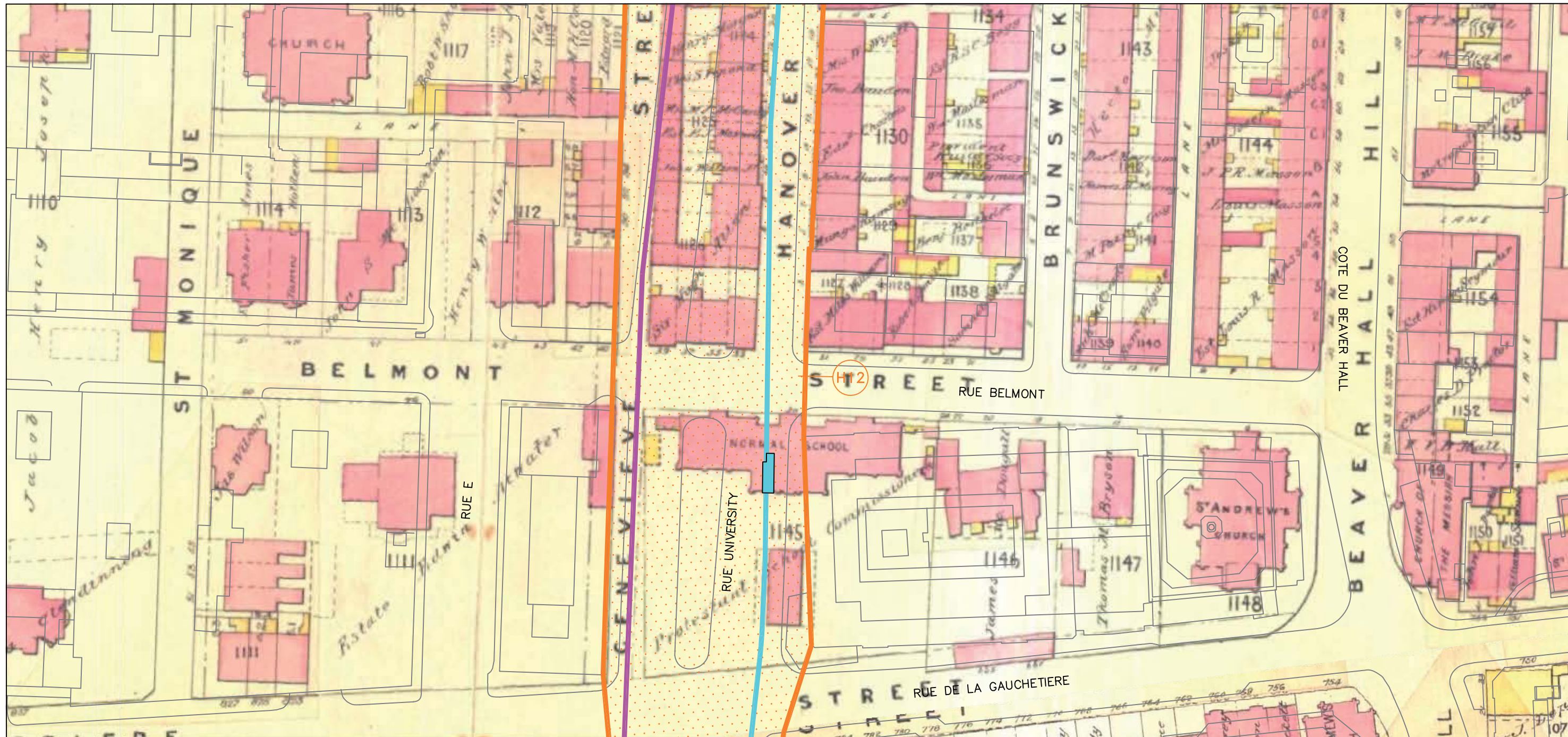
Sources :
 Plan : Ville de Montréal, feuillets nos 31he4035_carto.dwg et 31hi0135_carto.dwg
 Données de projet : Hydro-Québec, 29 novembre 2012
 Archéologie : Informations Ville de Montréal et étude par Ethnoscop, 2012
 Fichier : 7266_et_005_Annexe A-superposition_130510.dwg

0 10 20 m
 MTM, fuseau 8, NAD83



Feuillet 18e

Mai 2013










Dérivation archéologique






-  Zone à potentiel archéologique historique
-  Numéro de zone

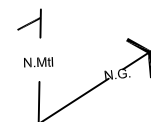
Données archéologiques connues

-  Intervention antérieure
-  Site archéologique recensé, limite évaluée
-  Site archéologique recensé, limite à évaluer
-  Code Borden
-  Site et code de Parcs Canada

MTL97-08-02 Code temporaire d'intervention archéologique

Composantes du projet

-  Zone d'étude
-  Circuit 3198 à 315 kV
-  Circuit 3199 à 315 kV
-  Baie de jonction (circuit 3198)
-  Baie de jonction (circuit 3199)



RECONSTRUCTION DU POSTE DE LORIMIER À
315-25 KV ET LIGNES SOUTERRAINES À
315 KV

ÉTUDE DE POTENTIEL ARCHÉOLOGIQUE

SUPERPOSITION DU PLAN DE GOAD DE
1890 SUR LE PLAN ACTUEL

Sources :
Plan : Ville de Montréal, feuillets nos 31he4035_carto.dwg et
31hi0135_carto.dwg
Données de projet : Hydro-Québec, 29 novembre 2012
Archéologie : Informations Ville de Montréal et étude par Ethnoscop, 2012
Fichier : 7266_et_005_Annexe A-superposition_130510.dwg

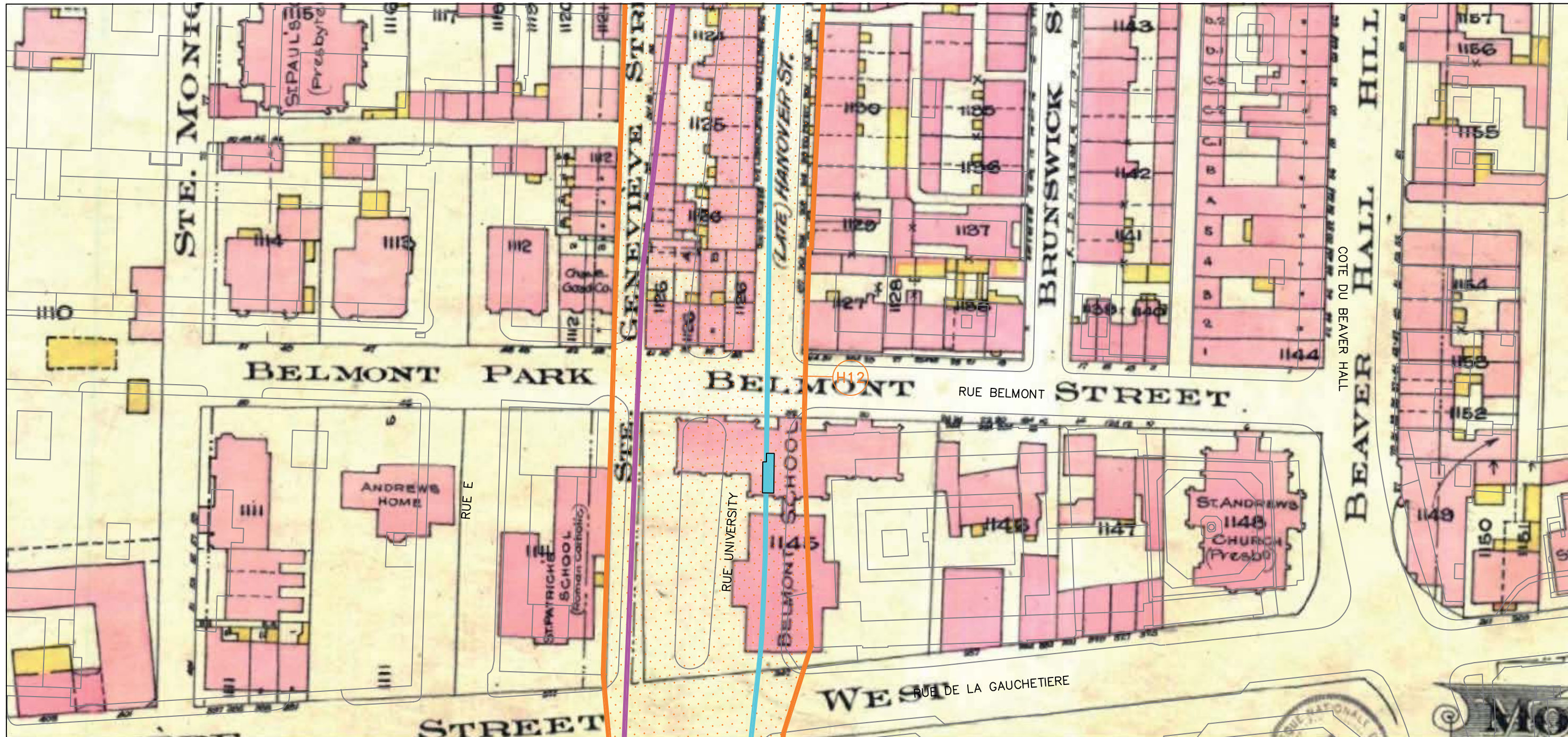
0 10 20 m
MTM, fuseau 8, NAD83

Feuillet 18f



Mai 2013









Cette légende regroupe tous les éléments susceptibles de se trouver sur un feuillet ou un autre de cette série de plans.
Il se peut donc qu'un ou plusieurs éléments de la légende ne soient pas présents sur un feuillet donné.








Dérivation archéologique

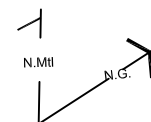
-  Zone à potentiel archéologique historique
-  Numéro de zone

Données archéologiques connues

-  Intervention antérieure
-  Site archéologique recensé, limite évaluée
-  Site archéologique recensé, limite à évaluer
-  Code Borden
-  Site et code de Parcs Canada
-  Code temporaire d'intervention archéologique

Composantes du projet

-  Zone d'étude
-  Circuit 3198 à 315 kV
-  Circuit 3199 à 315 kV
-  Baie de jonction (circuit 3198)
-  Baie de jonction (circuit 3199)



Cette légende regroupe tous les éléments susceptibles de se trouver sur un feuillet ou un autre de cette série de plans. Il se peut donc qu'un ou plusieurs éléments de la légende ne soient pas présents sur un feuillet donné.

RECONSTRUCTION DU POSTE DE LORIMIER À 315-25 KV ET LIGNES SOUTERRAINES À 315 KV

ÉTUDE DE POTENTIEL ARCHÉOLOGIQUE

SUPERPOSITION DU PLAN DE GOAD DE 1912 SUR LE PLAN ACTUEL

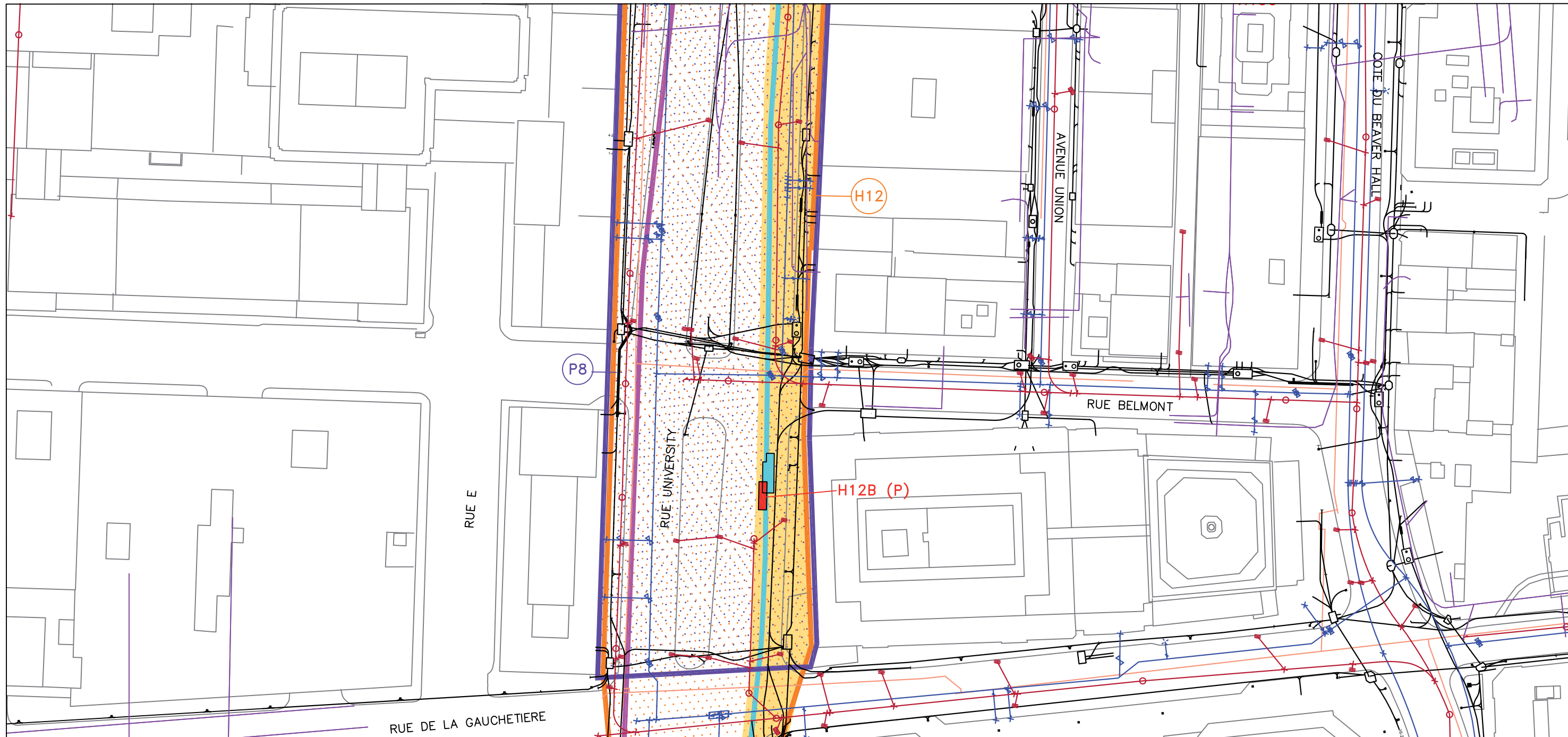
Sources :
 Plan : Ville de Montréal, feuillets nos 31he4035_carto.dwg et 31hi0135_carto.dwg
 Données de projet : Hydro-Québec, 29 novembre 2012
 Archéologie : Informations Ville de Montréal et étude par Ethnoscop, 2012
 Fichier : 7266_et_005_Annexe A-superposition_130510.dwg

0 10 20 m
 MTM, fuseau 8, NAD83








Feuillet 18g

Mai 2013















Dérivation archéologique

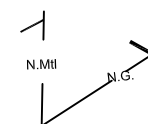
-  Zone à potentiel archéologique préhistorique
-  Numéro de zone
-  Aire d'intervention préhistorique
-  Zone à potentiel archéologique historique
-  Numéro de zone
-  Aire d'intervention historique
-  Tranchée proposée

Composantes du projet

-  Zone d'étude
-  Circuit 3198 à 315 kV
-  Circuit 3199 à 315 kV
-  Baie de jonction (circuit 3198)
-  Baie de jonction (circuit 3199)

Services publics

-  Électricité
-  Aqueduc
-  Égouts
-  Gaz
-  Téléphonie et puits d'accès



RECONSTRUCTION DU POSTE DE LORIMIER À
315-25 kV ET LIGNES SOUTERRAINES À
315 kV

ÉTUDE DE POTENTIAL ARCHÉOLOGIQUE

STRATÉGIE D'INTERVENTION ARCHÉOLOGIQUE

Sources :
Plan : Ville de Montréal, feuillets nos 31he4035_carto.dwg et
31hi0135_carto.dwg
Données de projet : Hydro-Québec, 29 novembre 2012
Archéologie : Informations Ville de Montréal et étude par Ethnoscop, 2012
Fichier : 7266_et_005_Annexe A-strategie_130510.dwg

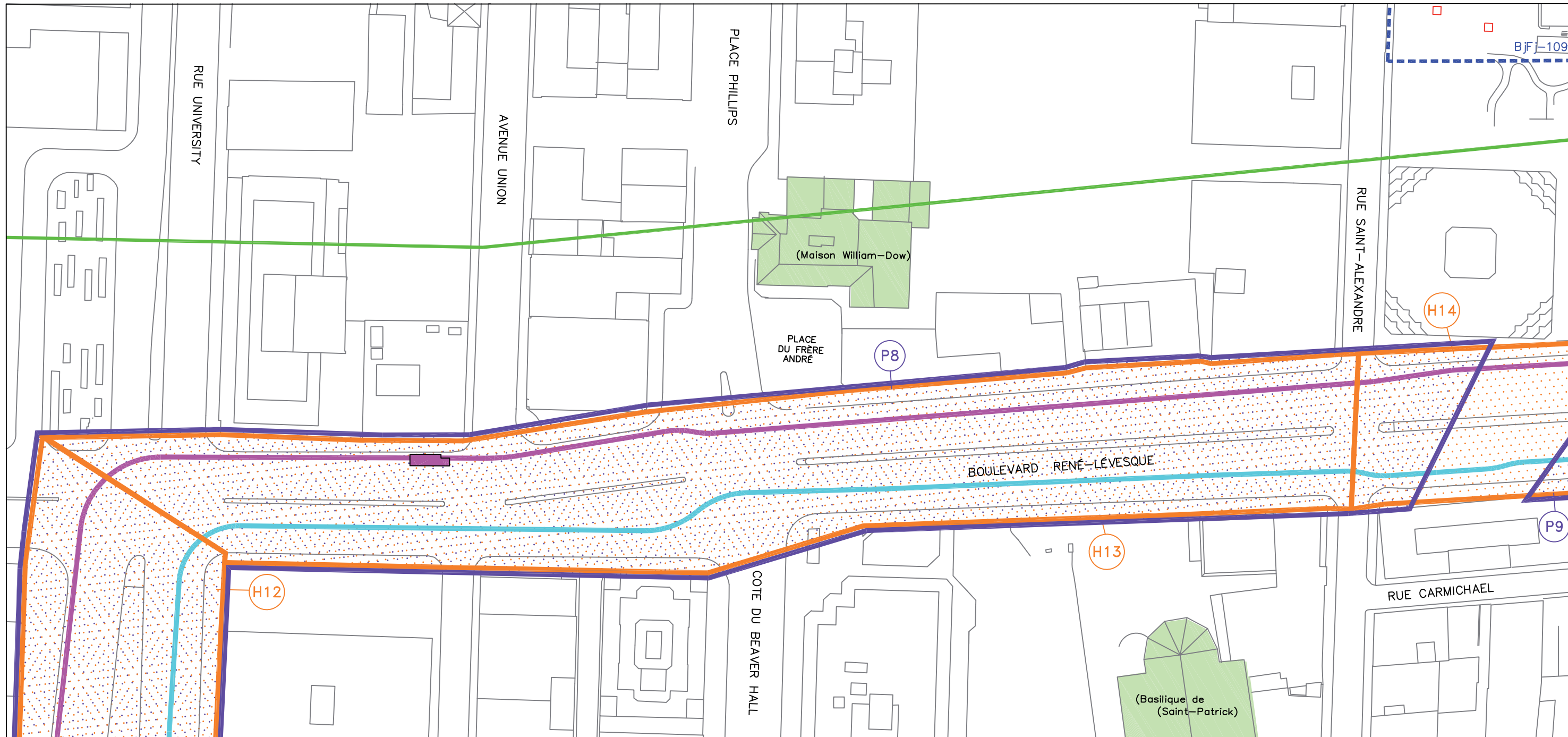
0 10 20 m
MTM, fuseau 8, NAD83

Feuille 18h





Mai 2013










Cette légende regroupe tous les éléments susceptibles de se trouver sur un feuillet ou un autre de cette série de plans.
Il se peut donc qu'un ou plusieurs éléments de la légende ne soient pas présents sur un feuillet donné.








Dérivation archéologique

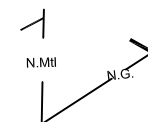
-  Zone à potentiel archéologique préhistorique
-  Numéro de zone
-  Zone à potentiel archéologique historique
-  Numéro de zone

Données archéologiques connues

-  Intervention antérieure
-  Site archéologique recensé, limite évaluée
-  Site archéologique recensé, limite à évaluer
-  Code Borden
-  Site et code de Parcs Canada
-  Code temporaire d'intervention archéologique
-  Biens culturels

Composantes du projet

-  Zone d'étude
-  Circuit 3198 à 315 kV
-  Circuit 3199 à 315 kV
-  Baie de jonction (circuit 3198)
-  Baie de jonction (circuit 3199)



RECONSTRUCTION DU POSTE DE LORIMIER À
315-25 kV ET LIGNES SOUTERRAINES À
315 kV

ÉTUDE DE POTENTIEL ARCHÉOLOGIQUE

ZONES À POTENTIEL PRÉHISTORIQUE
ET HISTORIQUE ET BIENS CULTURELS

Sources :
Plan : Ville de Montréal, feuillet no 31h10135_carto.dwg
Données de projet : Hydro-Québec, 29 novembre 2012
Archéologie : Informations Ville de Montréal et étude par Ethnoscop, 2012
Fichier : 7266_et_005_Annexe A-potentiel_130510.dwg

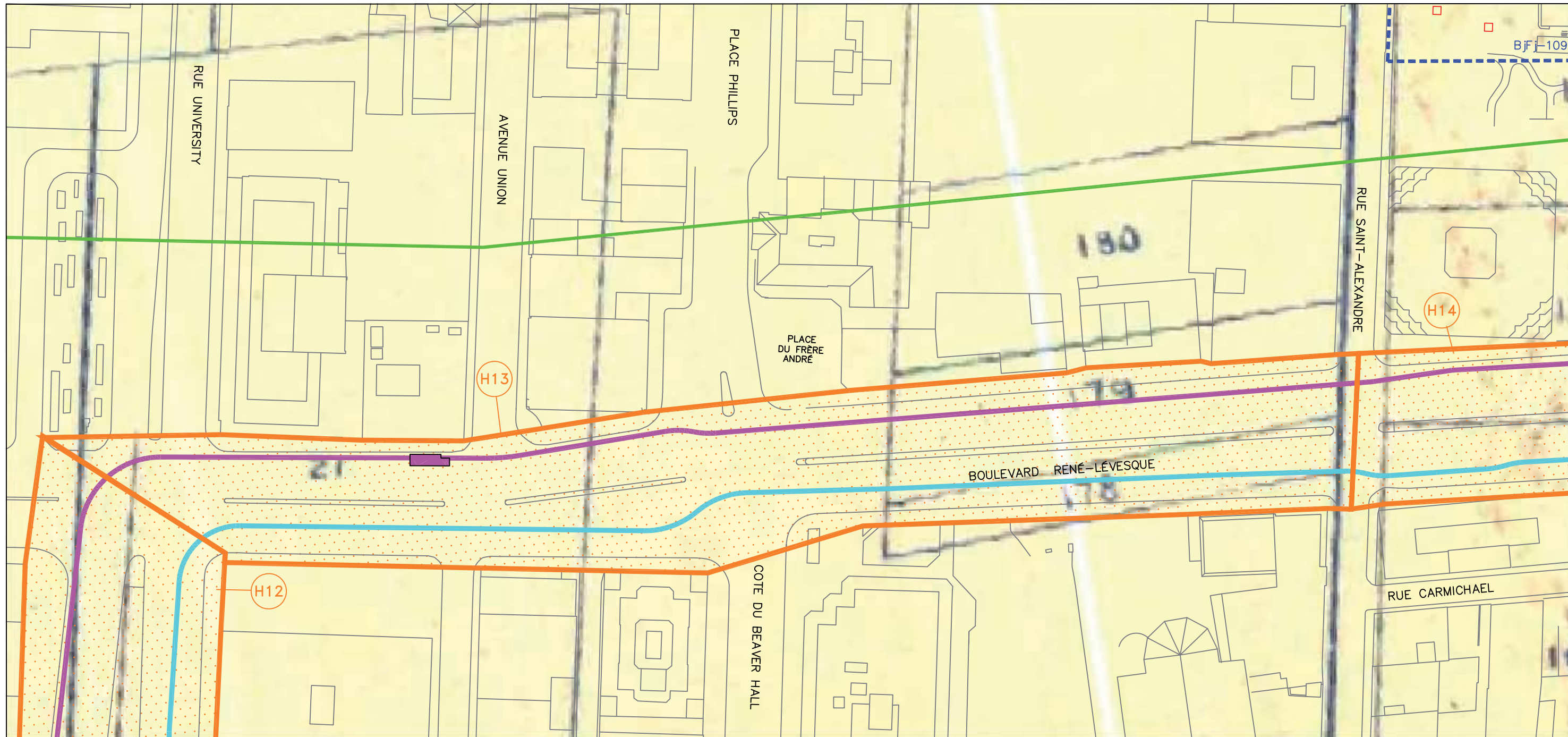
0 10 20 m
MTM, fuseau 8, NAD83

Feuillet 19a



Mai 2013









Cette légende regroupe tous les éléments susceptibles de se trouver sur un feuillet ou un autre de cette série de plan.
Il se peut donc qu'un ou plusieurs éléments de la légende ne soient pas présent sur un feuillet donné.








Dérivation archéologique

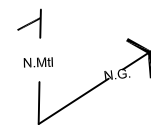
-  Zone à potentiel archéologique historique
-  Numéro de zone

Données archéologiques connues

-  Intervention antérieure
-  Site archéologique recensé, limite évaluée
-  Site archéologique recensé, limite à évaluer
-  Bifj-68 Code Borden
-  601G Site et code de Parcs Canada
-  MTL97-08-02 Code temporaire d'intervention archéologique

Composantes du projet

-  Zone d'étude
-  Circuit 3198 à 315 kV
-  Circuit 3199 à 315 kV
-  Baie de jonction (circuit 3198)
-  Baie de jonction (circuit 3199)



RECONSTRUCTION DU POSTE DE LORIMIER À
315-25 kV ET LIGNES SOUTERRAINES À
315 kV

ÉTUDE DE POTENTIEL ARCHÉOLOGIQUE

SUPERPOSITION DU PLAN DE CHARLAND DE
1801 SUR LE PLAN ACTUEL

Sources :
Plan : Ville de Montréal, feuillet no 31h10135_carto.dwg
Données de projet : Hydro-Québec, 29 novembre 2012
Archéologie : Informations Ville de Montréal et étude par Ethnoscop, 2012
Fichier : 7266_et_005_Annexe A-superposition_130510.dwg

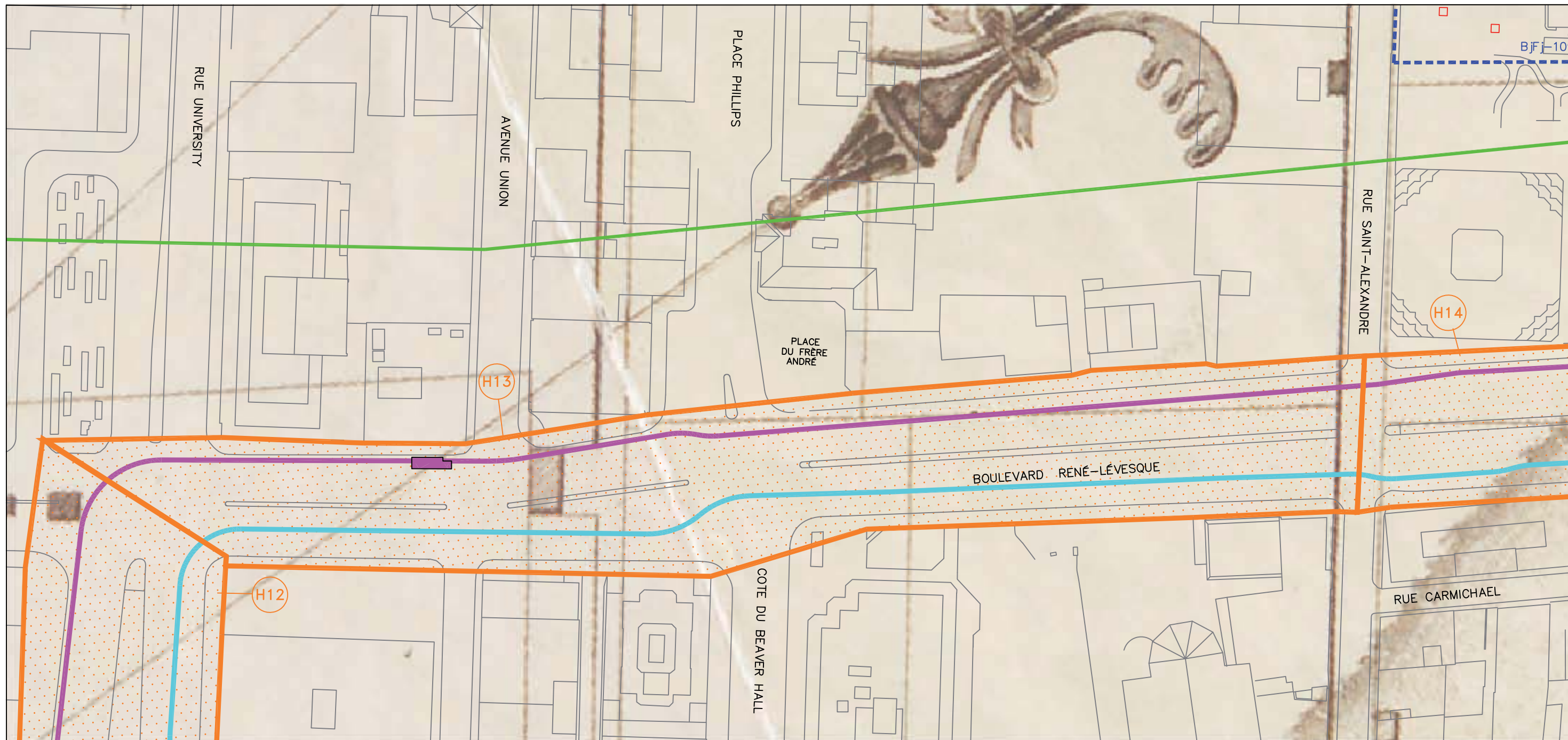
0 10 20 m
MTM, fuseau 8, NAD83

Feuillet 19b



Mai 2013









Cette légende regroupe tous les éléments susceptibles de se trouver sur un feuillet ou un autre de cette série de plans. Il se peut donc qu'un ou plusieurs éléments de la légende ne soient pas présents sur un feuillet donné.








Dérivation archéologique

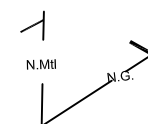
-  Zone à potentiel archéologique historique
-  Numéro de zone

Données archéologiques connues

-  Intervention antérieure
-  Site archéologique recensé, limite évaluée
-  Site archéologique recensé, limite à évaluer
-  Bifj-68 Code Borden
-  601G Site et code de Parcs Canada
-  MTL97-08-02 Code temporaire d'intervention archéologique

Composantes du projet

-  Zone d'étude
-  Circuit 3198 à 315 kV
-  Circuit 3199 à 315 kV
-  Baie de jonction (circuit 3198)
-  Baie de jonction (circuit 3199)



RECONSTRUCTION DU POSTE DE LORIMIER À 315-25 kV ET LIGNES SOUTERRAINES À 315 kV

ÉTUDE DE POTENTIEL ARCHÉOLOGIQUE

SUPERPOSITION DU PLAN D'ADAMS DE 1825 SUR LE PLAN ACTUEL

Sources :
 Plan : Ville de Montréal, feuillet no 31h10135_carto.dwg
 Données de projet : Hydro-Québec, 29 novembre 2012
 Archéologie : Informations Ville de Montréal et étude par Ethnoscop, 2012
 Fichier : 7266_et_005_Annexe A-superposition_130510.dwg

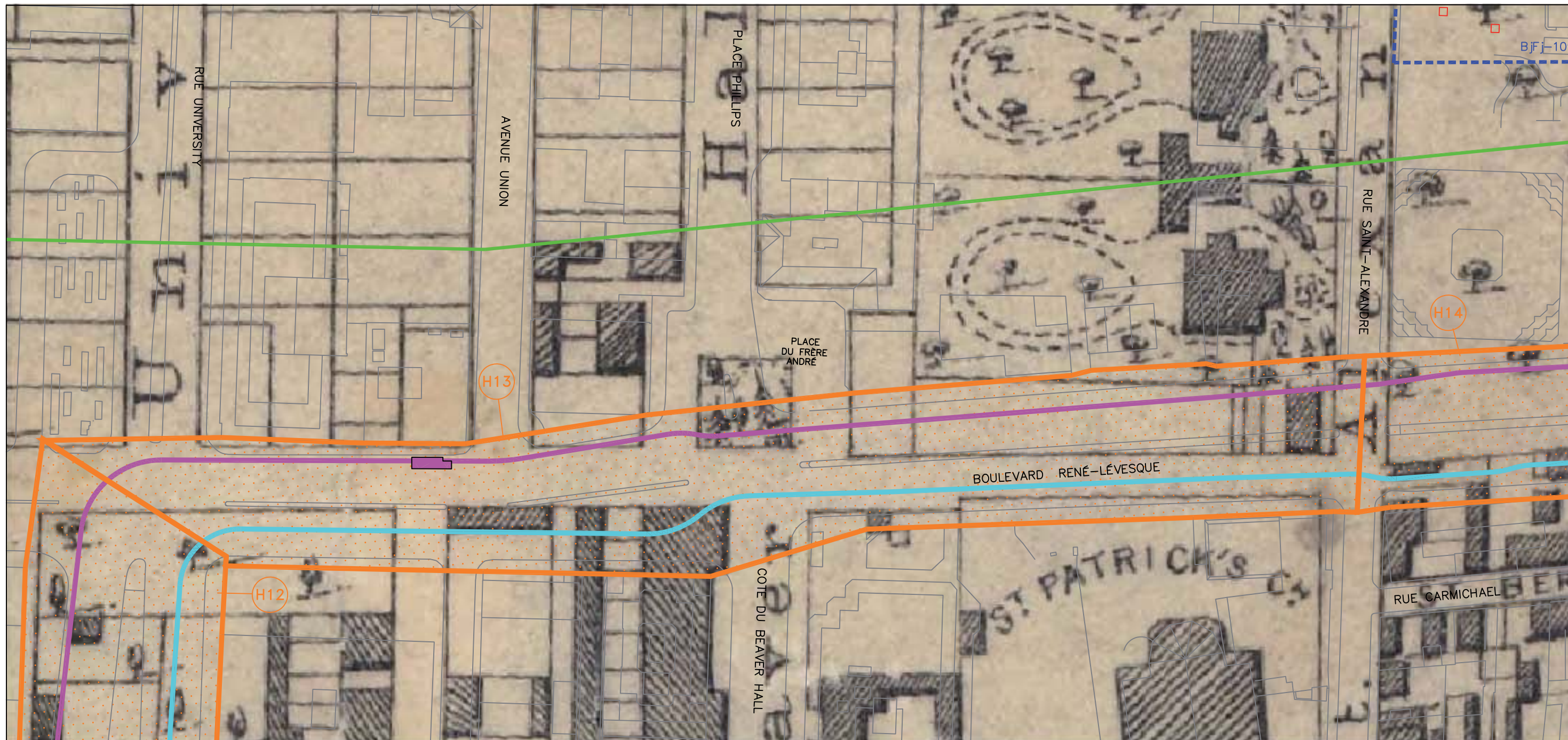
0 10 20 m
 MTM, fuseau 8, NAD83

Feuillet 19c



Mai 2013









Cette légende regroupe tous les éléments susceptibles de se trouver sur un feuillet ou un autre de cette série de plans. Il se peut donc qu'un ou plusieurs éléments de la légende ne soient pas présents sur un feuillet donné.








Dérivation archéologique

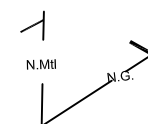
-  Zone à potentiel archéologique historique
-  Numéro de zone

Données archéologiques connues

-  Intervention antérieure
-  Site archéologique recensé, limite évaluée
-  Site archéologique recensé, limite à évaluer
-  Code Borden
-  Site et code de Parcs Canada
-  Code temporaire d'intervention archéologique

Composantes du projet

-  Zone d'étude
-  Circuit 3198 à 315 kV
-  Circuit 3199 à 315 kV
-  Baie de jonction (circuit 3198)
-  Baie de jonction (circuit 3199)



Cette légende regroupe tous les éléments susceptibles de se trouver sur un feuillet ou un autre de cette série de plans. Il se peut donc qu'un ou plusieurs éléments de la légende ne soient pas présents sur un feuillet donné.

RECONSTRUCTION DU POSTE DE LORIMIER À 315-25 kV ET LIGNES SOUTERRAINES À 315 kV

ÉTUDE DE POTENTIEL ARCHÉOLOGIQUE

SUPERPOSITION DU PLAN DE CANE DE 1846 SUR LE PLAN ACTUEL

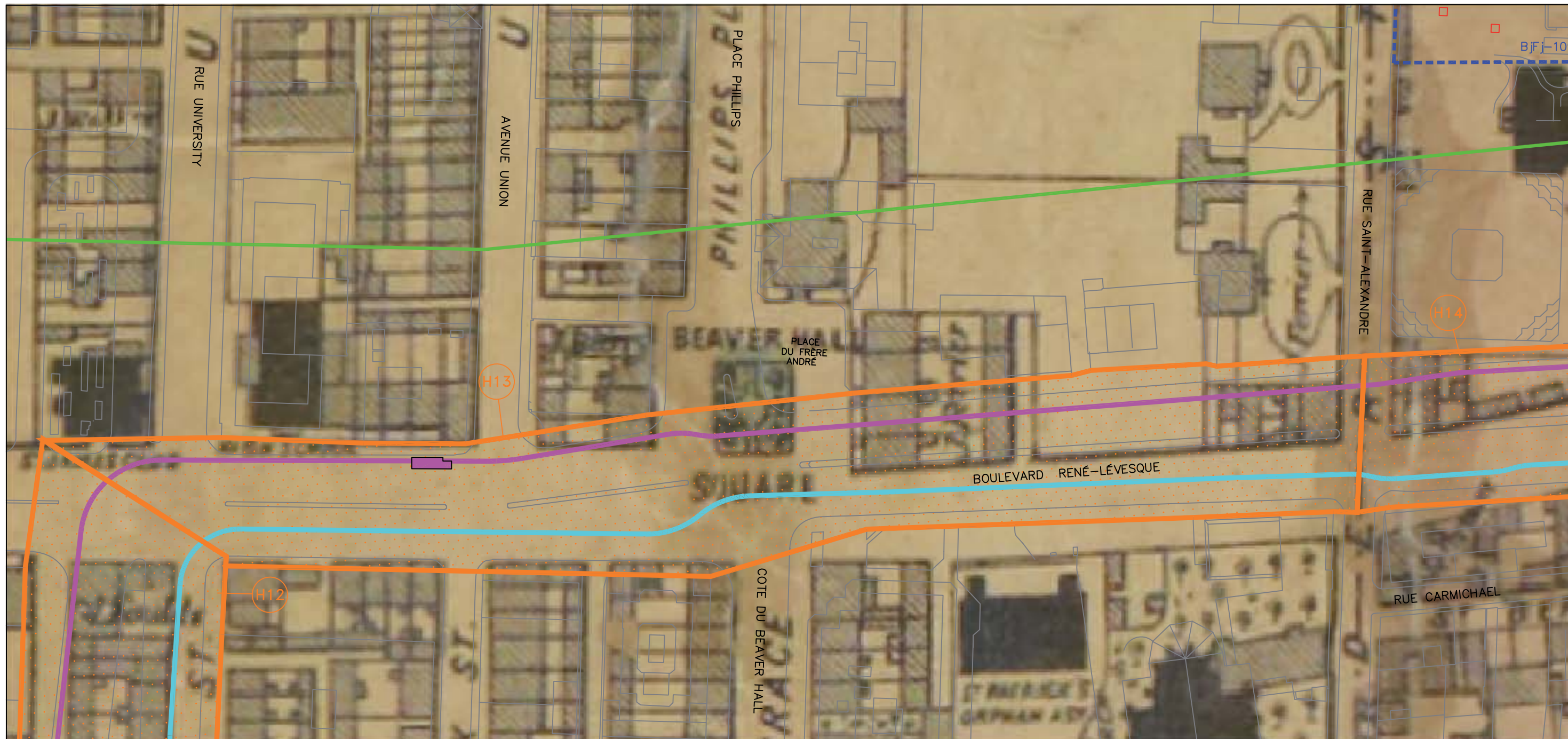
Sources :
 Plan : Ville de Montréal, feuillet no 31h10135_carto.dwg
 Données de projet : Hydro-Québec, 29 novembre 2012
 Archéologie : Informations Ville de Montréal et étude par Ethnoscop, 2012
 Fichier : 7266_et_005_Annexe A-superposition_130510.dwg

0 10 20 m
 MTM, fuseau 8, NAD83



Feuillet 19d

Mai 2013
















Dérivation archéologique

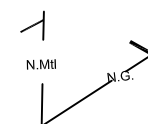
-  Zone à potentiel archéologique historique
-  Numéro de zone

Données archéologiques connues

-  Intervention antérieure
-  Site archéologique recensé, limite évaluée
-  Site archéologique recensé, limite à évaluer
-  Bifj-68 Code Borden
-  601G Site et code de Parcs Canada
-  MTL97-08-02 Code temporaire d'intervention archéologique

Composantes du projet

-  Zone d'étude
-  Circuit 3198 à 315 kV
-  Circuit 3199 à 315 kV
-  Baie de jonction (circuit 3198)
-  Baie de jonction (circuit 3199)



Cette légende regroupe tous les éléments susceptibles de se trouver sur un feuillet ou un autre de cette série de plans. Il se peut donc qu'un ou plusieurs éléments de la légende ne soient pas présents sur un feuillet donné.

RECONSTRUCTION DU POSTE DE LORIMIER À 315-25 kV ET LIGNES SOUTERRAINES À 315 kV

ÉTUDE DE POTENTIEL ARCHÉOLOGIQUE

SUPERPOSITION DU PLAN DE PLUNKETT ET BRADY DE 1872 SUR LE PLAN ACTUEL

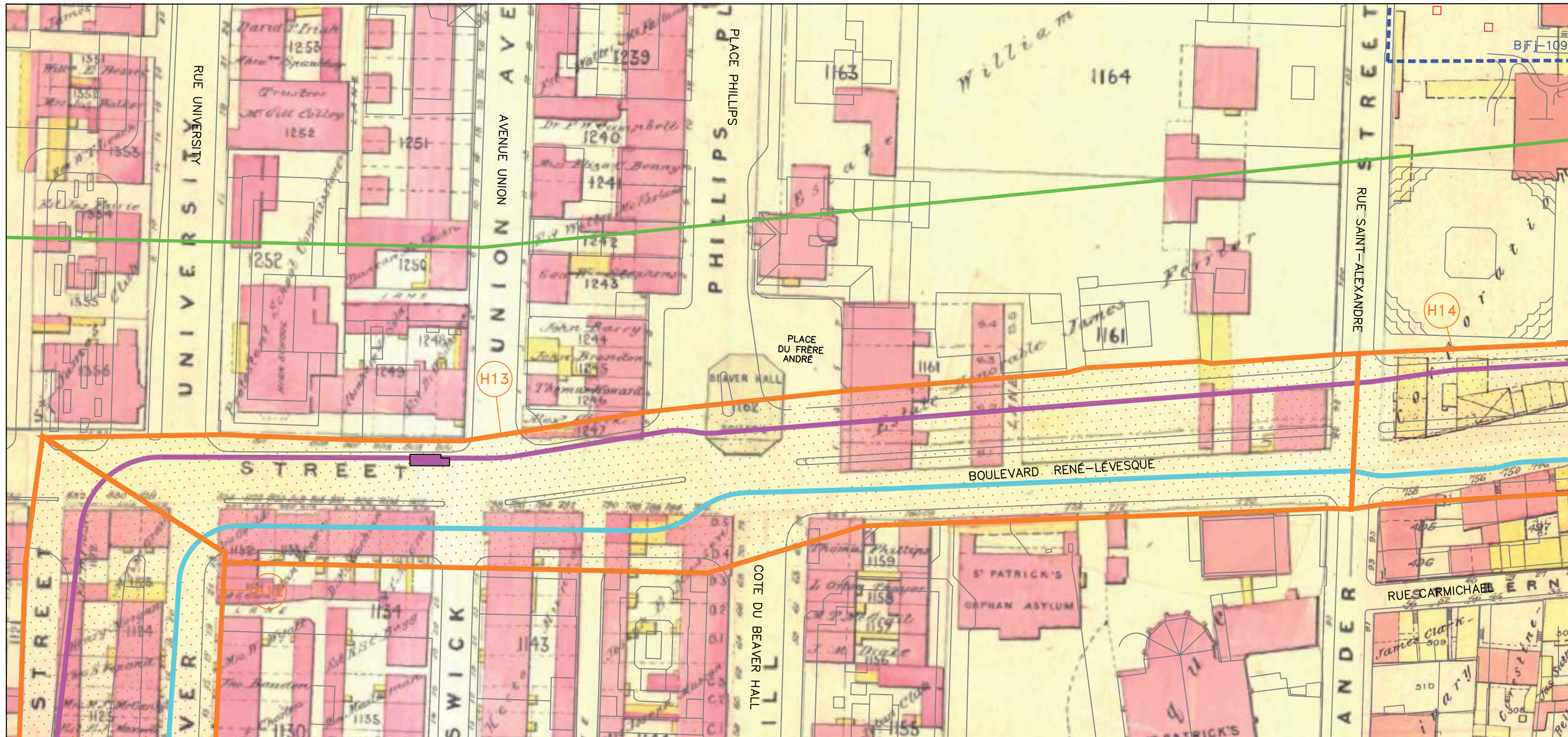
Sources :
 Plan : Ville de Montréal, feuillet no 31h10135_carto.dwg
 Données de projet : Hydro-Québec, 29 novembre 2012
 Archéologie : Informations Ville de Montréal et étude par Ethnoscop, 2012
 Fichier : 7266_et_005_Annexe A-superposition_130510.dwg

0 10 20 m
 MTM, fuseau 8, NAD83



Feuillet 19e

Mai 2013
















Dérivation archéologique

-  Zone à potentiel archéologique historique
-  Numéro de zone

Données archéologiques connues

-  Intervention antérieure
-  Site archéologique recensé, limite évaluée
-  Site archéologique recensé, limite à évaluer
-  Bifj-68 Code Borden
-  601G Site et code de Parcs Canada
-  MTL97-08-02 Code temporaire d'intervention archéologique

Composantes du projet

-  Zone d'étude
-  Circuit 3198 à 315 kV
-  Circuit 3199 à 315 kV
-  Baie de jonction (circuit 3198)
-  Baie de jonction (circuit 3199)

RECONSTRUCTION DU POSTE DE LORIMIER À 315-25 kV ET LIGNES SOUTERRAINES À 315 kV

ÉTUDE DE POTENTIEL ARCHÉOLOGIQUE

SUPERPOSITION DU PLAN DE GOAD DE 1890 SUR LE PLAN ACTUEL

Sources :
 Plan : Ville de Montréal, feuillet no 31h10135_carto.dwg
 Données de projet : Hydro-Québec, 29 novembre 2012
 Archéologie : Informations Ville de Montréal et étude par Ethnoscop, 2012
 Fichier : 7266_et_005_Annexe A-superposition_130510.dwg

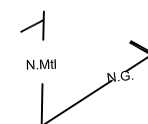
0 10 20 m
 MTM, fuseau 8, NAD83

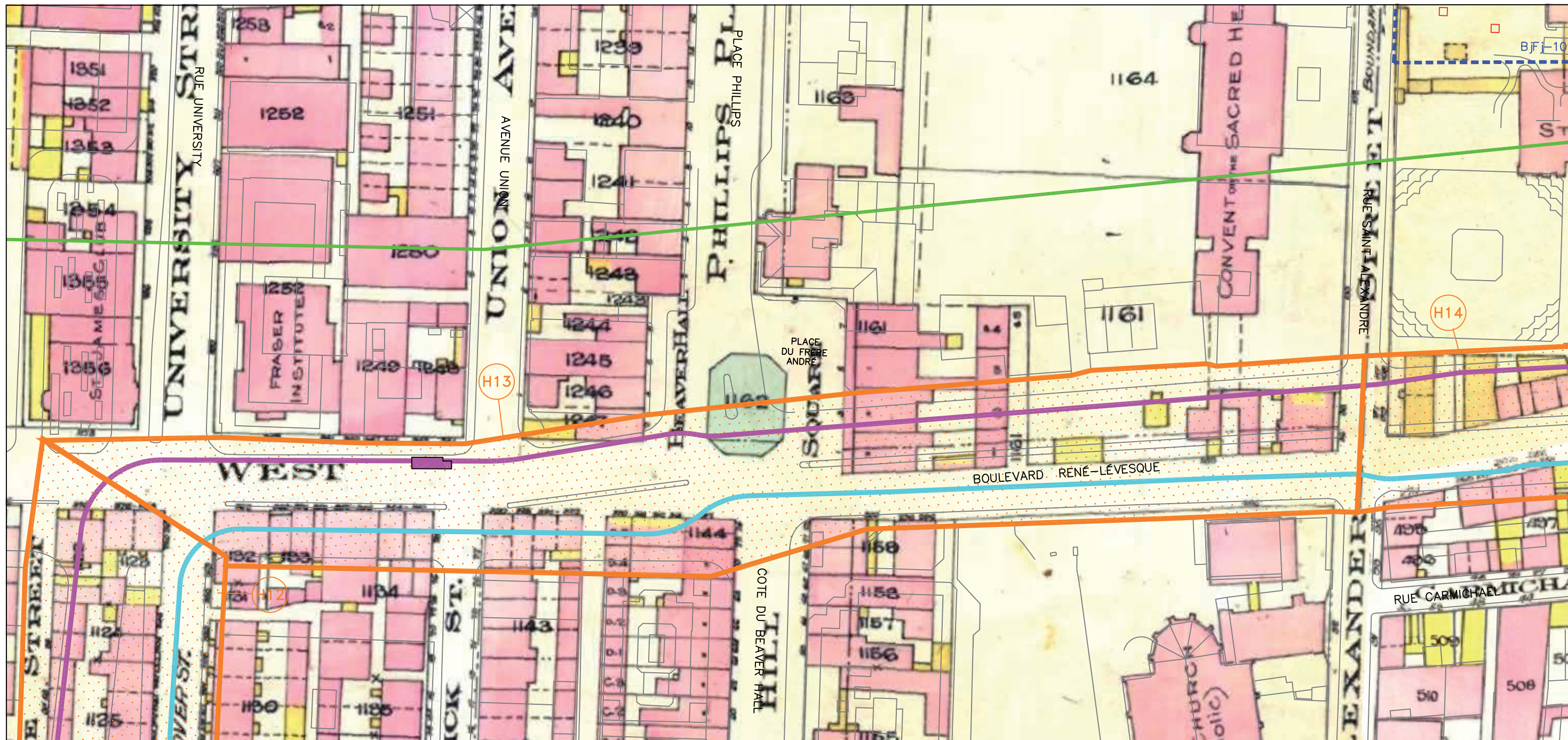
Feuillet 19f

Mai 2013





Cette légende regroupe tous les éléments susceptibles de se trouver sur un feuillet ou un autre de cette série de plans. Il se peut donc qu'un ou plusieurs éléments de la légende ne soient pas présents sur un feuillet donné.
















Dérivation archéologique

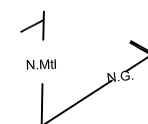
-  Zone à potentiel archéologique historique
-  Numéro de zone

Données archéologiques connues

-  Intervention antérieure
-  Site archéologique recensé, limite évaluée
-  Site archéologique recensé, limite à évaluer
-  Bifj-68 Code Borden
-  601G Site et code de Parcs Canada
-  MTL97-08-02 Code temporaire d'intervention archéologique

Composantes du projet

-  Zone d'étude
-  Circuit 3198 à 315 kV
-  Circuit 3199 à 315 kV
-  Baie de jonction (circuit 3198)
-  Baie de jonction (circuit 3199)



RECONSTRUCTION DU POSTE DE LORIMIER À 315-25 KV ET LIGNES SOUTERRAINES À 315 KV

ÉTUDE DE POTENTIEL ARCHÉOLOGIQUE

SUPERPOSITION DU PLAN DE GOAD DE 1912 SUR LE PLAN ACTUEL

Sources :
 Plan : Ville de Montréal, feuillet no 31h10135_carto.dwg
 Données de projet : Hydro-Québec, 29 novembre 2012
 Archéologie : Informations Ville de Montréal et étude par Ethnoscop, 2012
 Fichier : 7266_et_005_Annexe A-superposition_130510.dwg

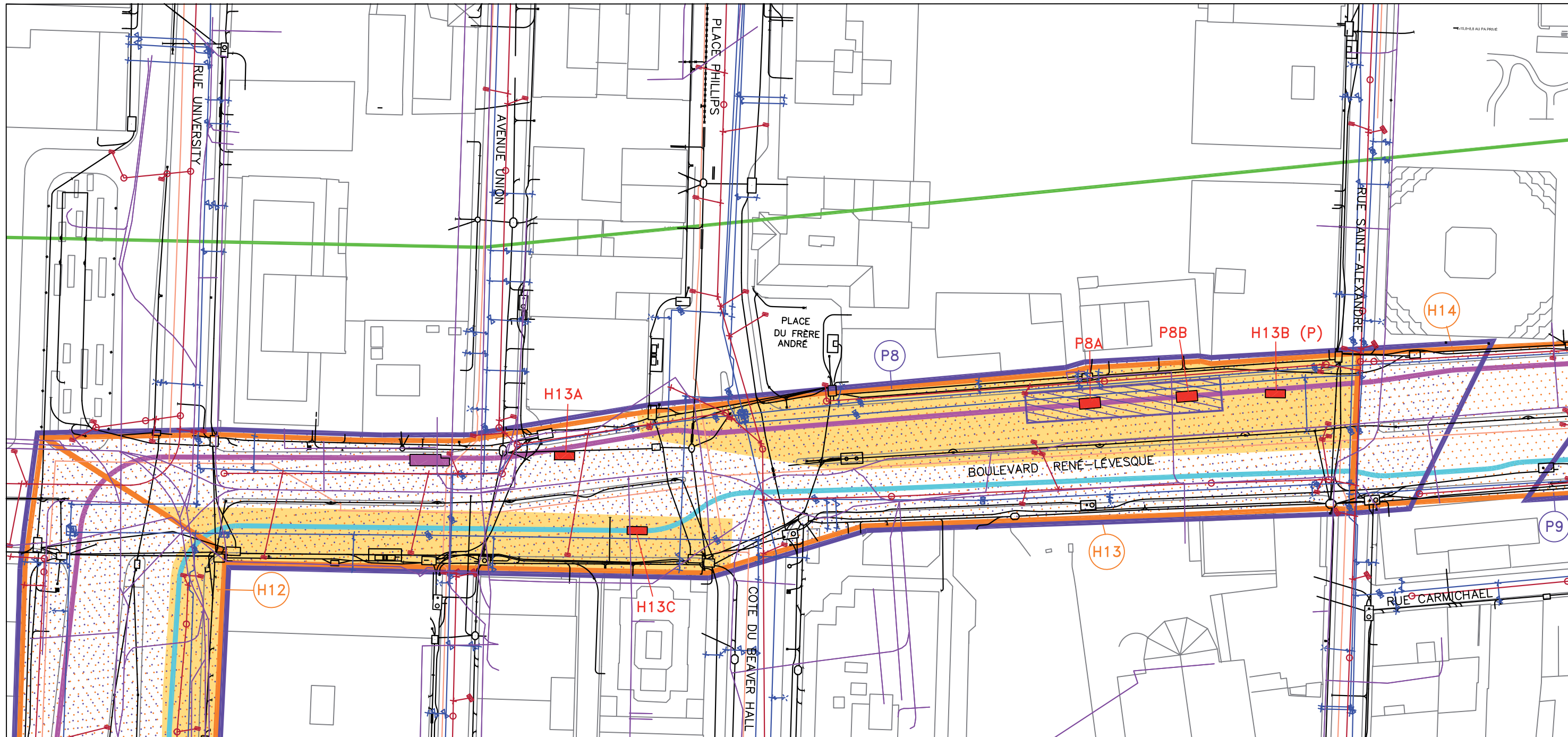
0 10 20 m
 MTM, fuseau 8, NAD83

Feuillet 19g

Mai 2013



Cette légende regroupe tous les éléments susceptibles de se trouver sur un feuillet ou un autre de cette série de plans. Il se peut donc qu'un ou plusieurs éléments de la légende ne soient pas présents sur un feuillet donné.



Dérivation archéologique

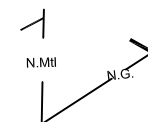
- Zone à potentiel archéologique préhistorique
- Numéro de zone
- Aire d'intervention préhistorique
- Zone à potentiel archéologique historique
- Numéro de zone
- Aire d'intervention historique
- Tranchée proposée

Composantes du projet

- Zone d'étude
- Circuit 3198 à 315 kV
- Circuit 3199 à 315 kV
- Baie de jonction (circuit 3198)
- Baie de jonction (circuit 3199)

Services publics

- Électricité
- Aqueduc
- Égouts
- Gaz
- Téléphonie et puits d'accès



RECONSTRUCTION DU POSTE DE LORIMIER À
315-25 kV ET LIGNES SOUTERRAINES À
315 kV

ÉTUDE DE POTENTIAL ARCHÉOLOGIQUE

STRATÉGIE D'INTERVENTION ARCHÉOLOGIQUE

Sources :
Plan : Ville de Montréal, feuillet no 31h0135_carto.dwg
Données de projet : Hydro-Québec, 29 novembre 2012
Archéologie : Informations Ville de Montréal et étude par Ethnoscop, 2012
Fichier : 7266_et_005_Annexe A-strategie_130510.dwg

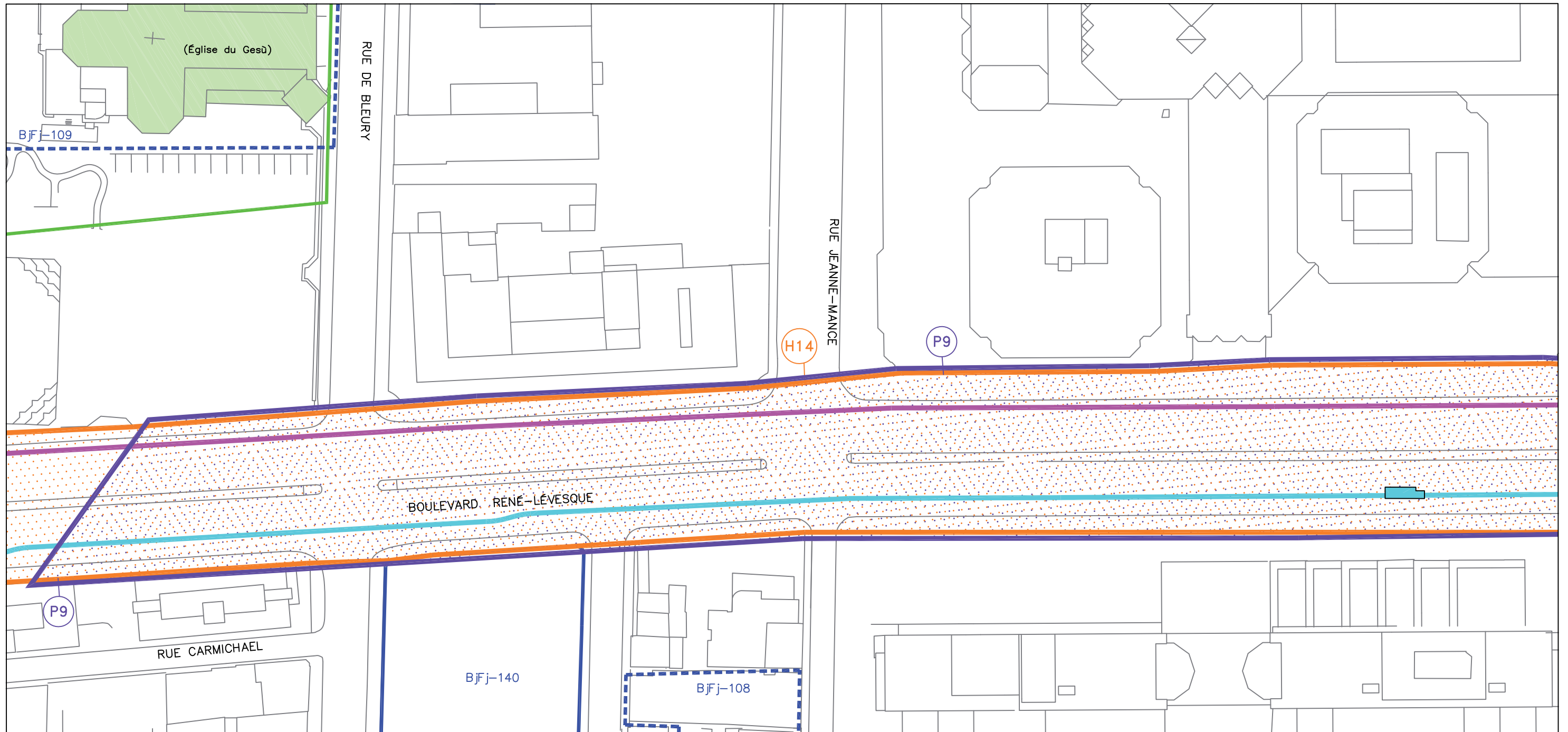
0 10 20 m
MTM, fuseau 8, NAD83

Feuillet 19h





Mai 2013










Cette légende regroupe tous les éléments susceptibles de se trouver sur un feuillet ou un autre de cette série de plans. Il se peut donc qu'un ou plusieurs éléments de la légende ne soient pas présents sur un feuillet donné.








Dérivation archéologique

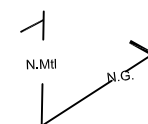
-  Zone à potentiel archéologique préhistorique
-  Numéro de zone
-  Zone à potentiel archéologique historique
-  Numéro de zone

Données archéologiques connues

-  Intervention antérieure
-  Site archéologique recensé, limite évaluée
-  Site archéologique recensé, limite à évaluer
-  Bifj-68 Code Borden
-  601G Site et code de Parcs Canada
-  MTL97-08-02 Code temporaire d'intervention archéologique
-  Biens culturels

Composantes du projet

-  Zone d'étude
-  Circuit 3198 à 315 kV
-  Circuit 3199 à 315 kV
-  Baie de jonction (circuit 3198)
-  Baie de jonction (circuit 3199)



Cette légende regroupe tous les éléments susceptibles de se trouver sur un feuillet ou un autre de cette série de plan. Il se peut donc qu'un ou plusieurs éléments de la légende ne soient pas présent sur un feuillet donné.

RECONSTRUCTION DU POSTE DE LORIMIER À 315-25 kV ET LIGNES SOUTERRAINES À 315 kV

ÉTUDE DE POTENTIAL ARCHÉOLOGIQUE

ZONES À POTENTIAL PRÉHISTORIQUE ET HISTORIQUE ET BIENS CULTURELS

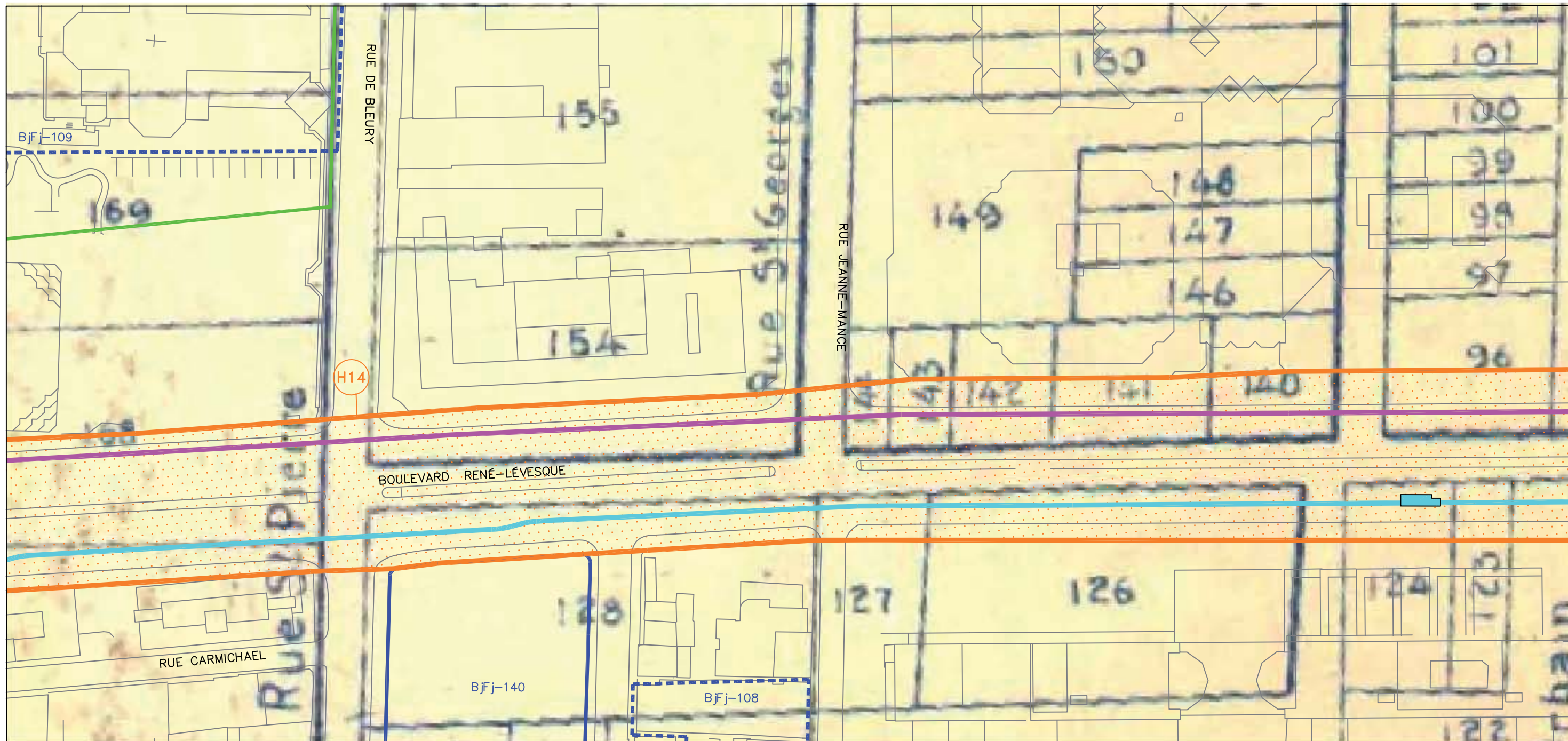
Sources :
 Plan : Ville de Montréal, feuillets nos 31h0135, 0235 et 0236_carto.dwg
 Données de projet : Hydro-Québec, 29 novembre 2012
 Archéologie : Informations Ville de Montréal et étude par Ethnoscop, 2012
 Fichier : 7266_et_005_Annexe A-potentiel_130510.dwg

0 10 20 m
 MTM, fuseau 8, NAD83



Mai 2013

Feuillet 20a
















Dérivation archéologique

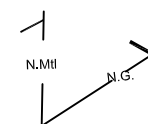
-  Zone à potentiel archéologique historique
-  Numéro de zone

Données archéologiques connues

-  Intervention antérieure
-  Site archéologique recensé, limite évaluée
-  Site archéologique recensé, limite à évaluer
-  Bifj-68 Code Borden
-  601G Site et code de Parcs Canada
-  MTL97-08-02 Code temporaire d'intervention archéologique

Composantes du projet

-  Zone d'étude
-  Circuit 3198 à 315 kV
-  Circuit 3199 à 315 kV
-  Baie de jonction (circuit 3198)
-  Baie de jonction (circuit 3199)



Cette légende regroupe tous les éléments susceptibles de se trouver sur un feuillet ou un autre de cette série de plans. Il se peut donc qu'un ou plusieurs éléments de la légende ne soient pas présents sur un feuillet donné.

RECONSTRUCTION DU POSTE DE LORIMIER À 315-25 kV ET LIGNES SOUTERRAINES À 315 kV

ÉTUDE DE POTENTIEL ARCHÉOLOGIQUE

SUPERPOSITION DU PLAN DE CHARLAND DE 1801 SUR LE PLAN ACTUEL

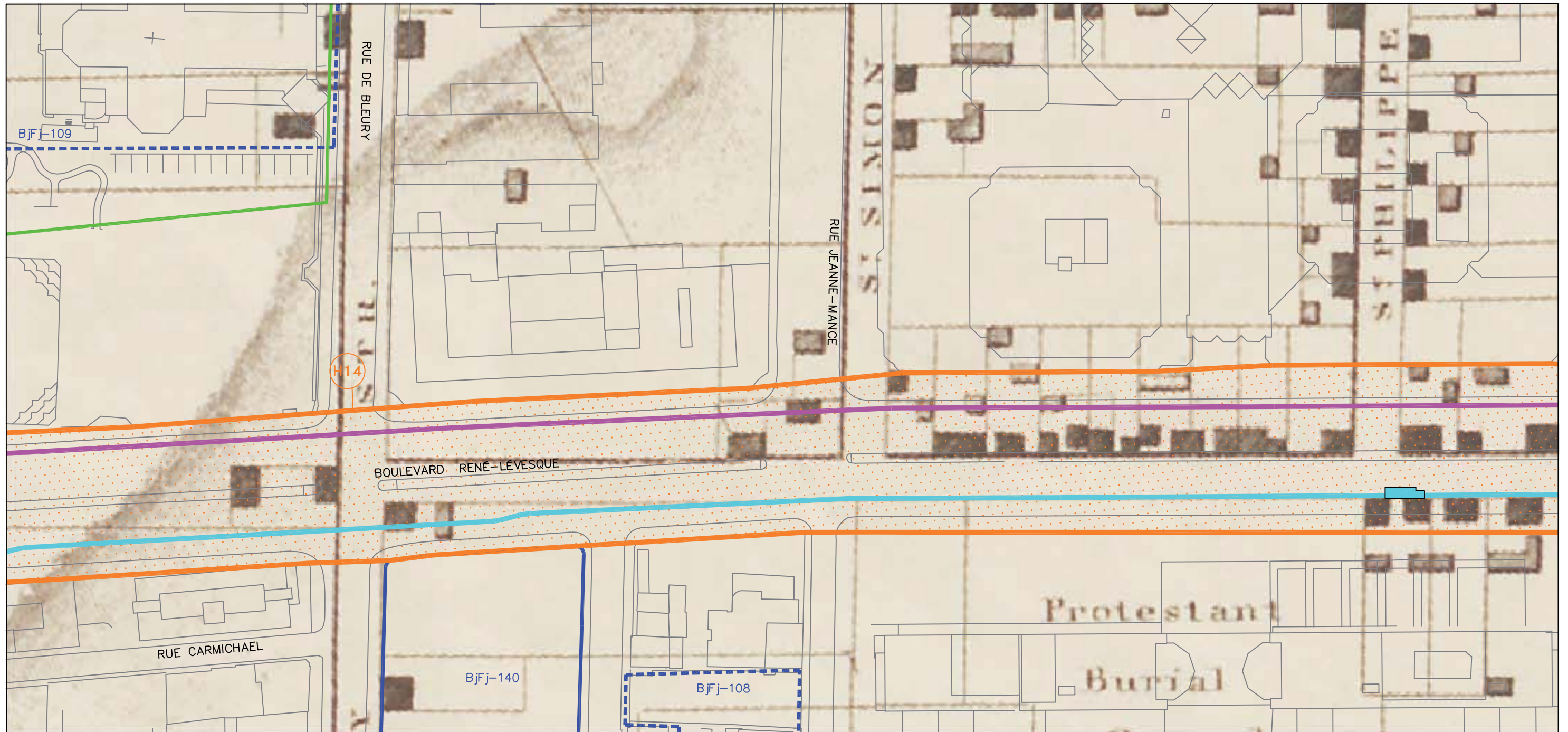
Sources :
 Plan : Ville de Montréal, feuillets nos 31h0135, 0235 et 0236_carto.dwg
 Données de projet : Hydro-Québec, 29 novembre 2012
 Archéologie : Informations Ville de Montréal et étude par Ethnoscop, 2012
 Fichier : 7266_et_005_Annexe A-superposition_130510.dwg

0 10 20 m
 MTM, fuseau 8, NAD83



Feuillet 20b

Mai 2013
















Dérivation archéologique

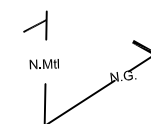
-  Zone à potentiel archéologique historique
-  Numéro de zone

Données archéologiques connues

-  Intervention antérieure
-  Site archéologique recensé, limite évaluée
-  Site archéologique recensé, limite à évaluer
-  BjFj-68 Code Borden
-  601G Site et code de Parcs Canada
-  MTL97-08-02 Code temporaire d'intervention archéologique

Composantes du projet

-  Zone d'étude
-  Circuit 3198 à 315 kV
-  Circuit 3199 à 315 kV
-  Baie de jonction (circuit 3198)
-  Baie de jonction (circuit 3199)



Cette légende regroupe tous les éléments susceptibles de se trouver sur un feuillet ou un autre de cette série de plans. Il se peut donc qu'un ou plusieurs éléments de la légende ne soient pas présents sur un feuillet donné.

RECONSTRUCTION DU POSTE DE LORIMIER À
315-25 kV ET LIGNES SOUTERRAINES À
315 kV

ÉTUDE DE POTENTIEL ARCHÉOLOGIQUE

SUPERPOSITION DU PLAN D'ADAMS DE
1825 SUR LE PLAN ACTUEL

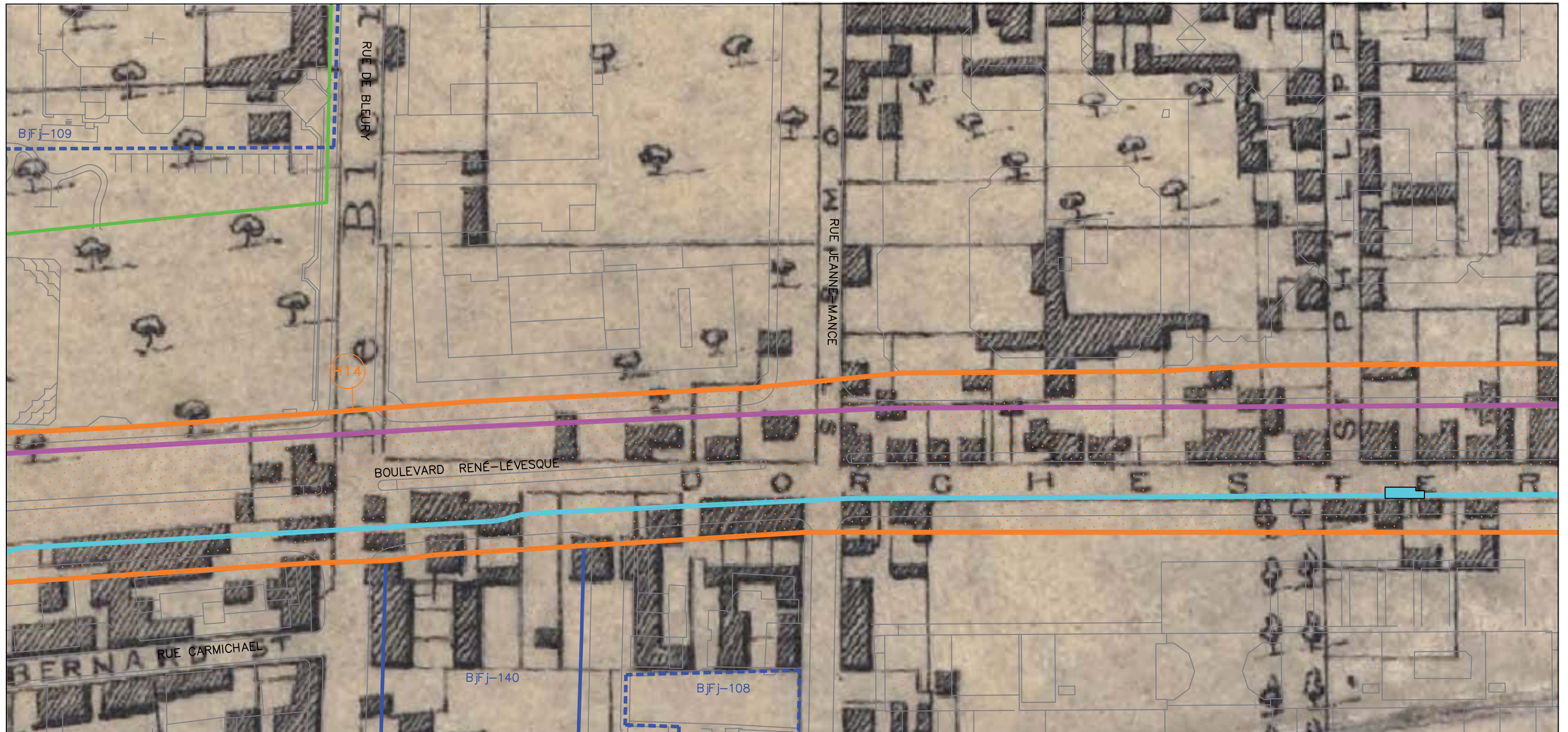
Sources :
Plan : Ville de Montréal, feuillets nos 31h0135, 0235 et 0236_carto.dwg
Données de projet : Hydro-Québec, 29 novembre 2012
Archéologie : Informations Ville de Montréal et étude par Ethnoscop, 2012
Fichier : 7266_et_005_Annexe A-superposition_130510.dwg

0 10 20 m
MTM, fuseau 8, NAD83



Feuillet 20c

Mai 2013
















Dérivation archéologique

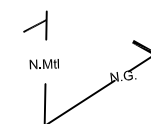
-  Zone à potentiel archéologique historique
-  Numéro de zone

Données archéologiques connues

-  Intervention antérieure
-  Site archéologique recensé, limite évaluée
-  Site archéologique recensé, limite à évaluer
-  Bifj-68 Code Borden
-  601G Site et code de Parcs Canada
-  MTL97-08-02 Code temporaire d'intervention archéologique

Composantes du projet

-  Zone d'étude
-  Circuit 3198 à 315 kV
-  Circuit 3199 à 315 kV
-  Baie de jonction (circuit 3198)
-  Baie de jonction (circuit 3199)



Cette légende regroupe tous les éléments susceptibles de se trouver sur un feuillet ou un autre de cette série de plans. Il se peut donc qu'un ou plusieurs éléments de la légende ne soient pas présents sur un feuillet donné.

RECONSTRUCTION DU POSTE DE LORIMIER À 315-25 kV ET LIGNES SOUTERRAINES À 315 kV

ÉTUDE DE POTENTIEL ARCHÉOLOGIQUE

SUPERPOSITION DU PLAN DE CANE DE 1846 SUR LE PLAN ACTUEL

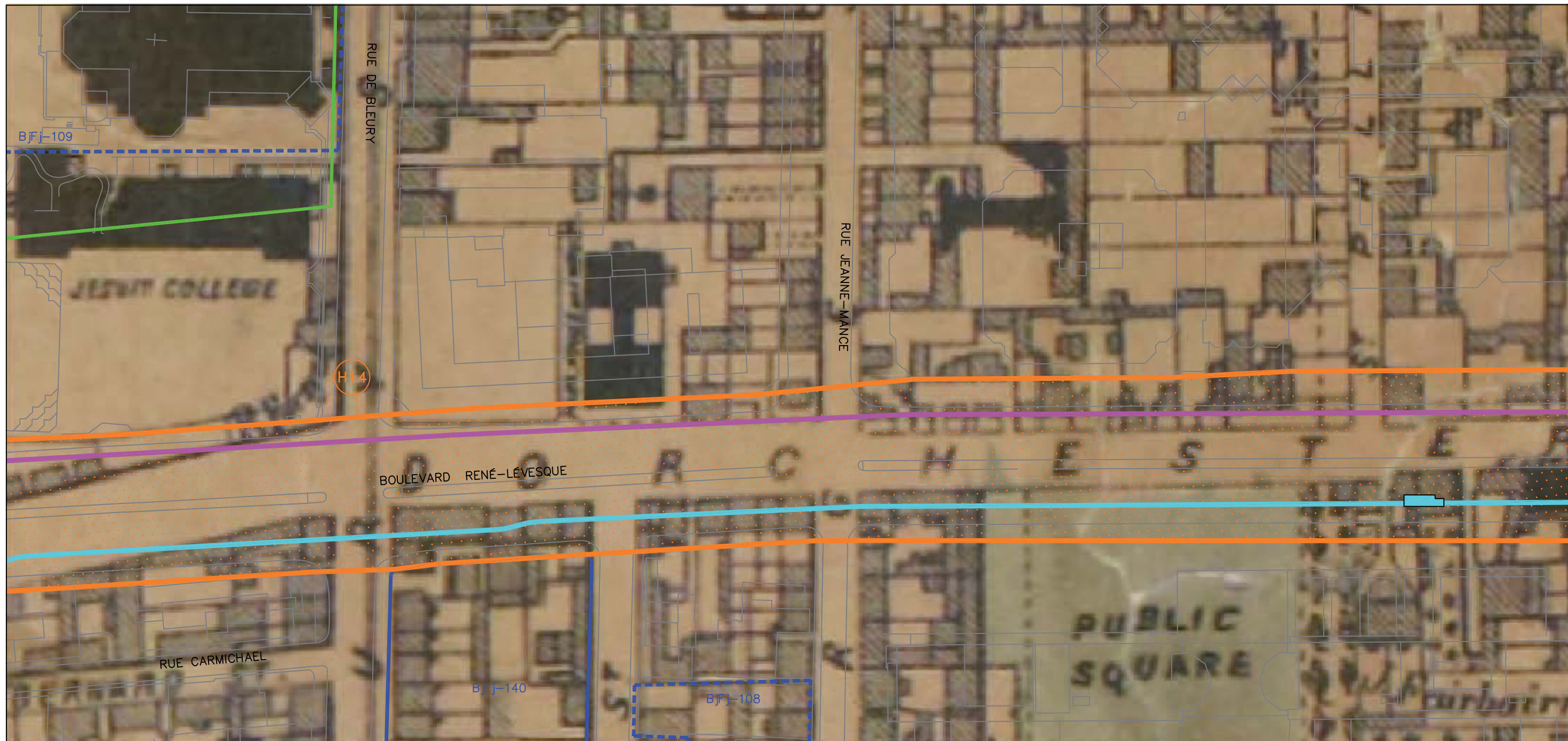
Sources :
 Plan : Ville de Montréal, feuillets nos 31h0135, 0235 et 0236_carto.dwg
 Données de projet : Hydro-Québec, 29 novembre 2012
 Archéologie : Informations Ville de Montréal et étude par Ethnoscop, 2012
 Fichier : 7266_et_005_Annexe A-superposition_130510.dwg

0 10 20 m
 MTM, fuseau 8, NAD83



Feuillet 20d

Mai 2013
















Dérivation archéologique

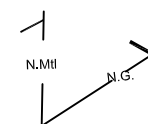
-  Zone à potentiel archéologique historique
-  Numéro de zone

Données archéologiques connues

-  Intervention antérieure
-  Site archéologique recensé, limite évaluée
-  Site archéologique recensé, limite à évaluer
-  Bfj-68 Code Borden
-  601G Site et code de Parcs Canada
-  MTL97-08-02 Code temporaire d'intervention archéologique

Composantes du projet

-  Zone d'étude
-  Circuit 3198 à 315 kV
-  Circuit 3199 à 315 kV
-  Baie de jonction (circuit 3198)
-  Baie de jonction (circuit 3199)



Cette légende regroupe tous les éléments susceptibles de se trouver sur un feuillet ou un autre de cette série de plans. Il se peut donc qu'un ou plusieurs éléments de la légende ne soient pas présents sur un feuillet donné.

RECONSTRUCTION DU POSTE DE LORIMIER À 315-25 kV ET LIGNES SOUTERRAINES À 315 kV

ÉTUDE DE POTENTIEL ARCHÉOLOGIQUE

SUPERPOSITION DU PLAN DE PLUNKETT ET BRADY DE 1872 SUR LE PLAN ACTUEL

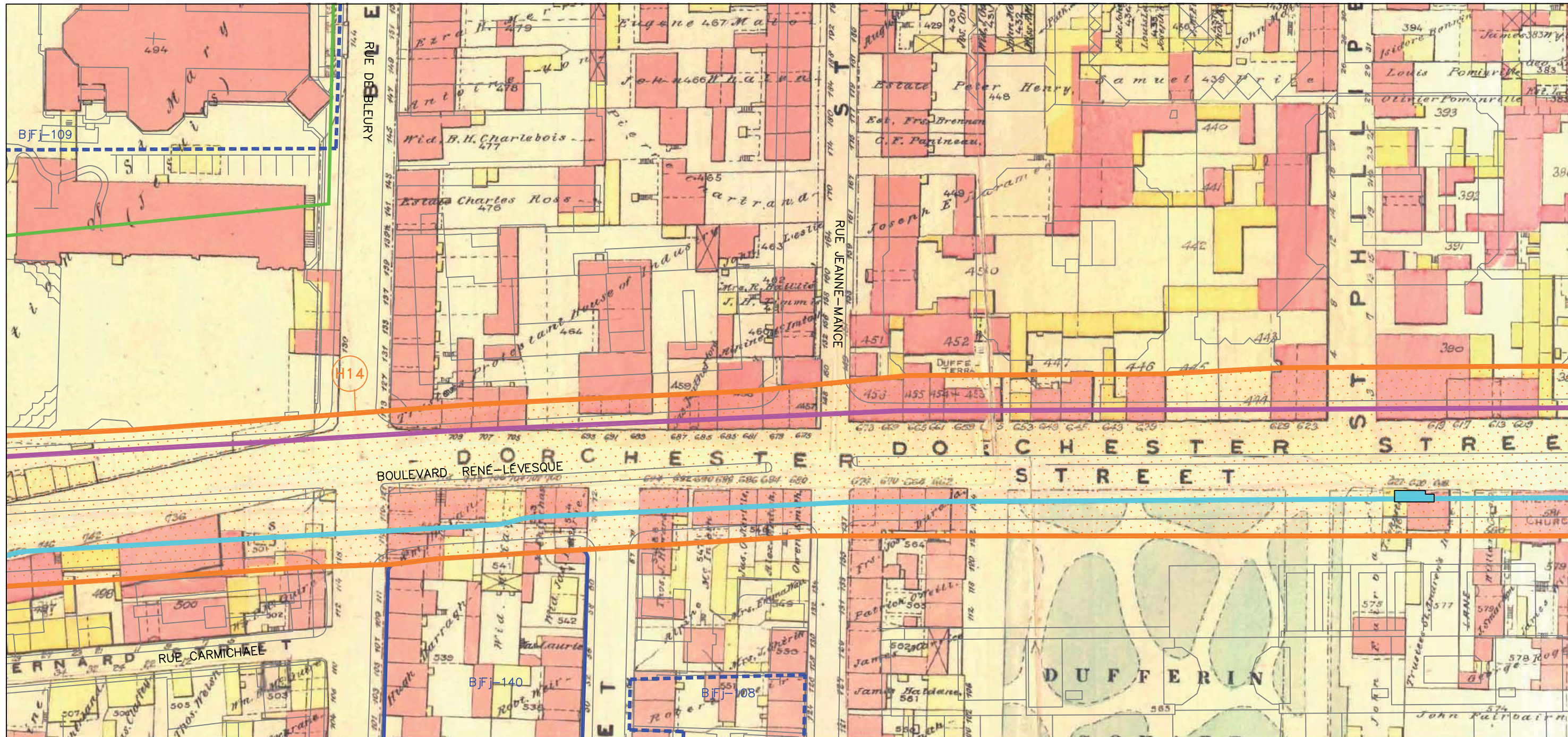
Sources :
 Plan : Ville de Montréal, feuillets nos 31h0135, 0235 et 0236_carto.dwg
 Données de projet : Hydro-Québec, 29 novembre 2012
 Archéologie : Informations Ville de Montréal et étude par Ethnoscop, 2012
 Fichier : 7266_et_005_Annexe A-superposition_130510.dwg

0 10 20 m
 MTM, fuseau 8, NAD83



Feuillet 20e

Mai 2013
















Dérivation archéologique

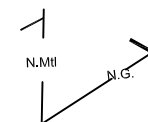
-  Zone à potentiel archéologique historique
-  Numéro de zone

Données archéologiques connues

-  Intervention antérieure
-  Site archéologique recensé, limite évaluée
-  Site archéologique recensé, limite à évaluer
-  Bifj-68 Code Borden
-  601G Site et code de Parcs Canada
-  MTL97-08-02 Code temporaire d'intervention archéologique

Composantes du projet

-  Zone d'étude
-  Circuit 3198 à 315 kV
-  Circuit 3199 à 315 kV
-  Baie de jonction (circuit 3198)
-  Baie de jonction (circuit 3199)



RECONSTRUCTION DU POSTE DE LORIMIER À
315-25 KV ET LIGNES SOUTERRAINES À
315 KV

ÉTUDE DE POTENTIEL ARCHÉOLOGIQUE

SUPERPOSITION DU PLAN DE GOAD DE
1890 SUR LE PLAN ACTUEL

Sources :
Plan : Ville de Montréal, feuillets nos 31h0135, 0235 et 0236_carto.dwg
Données de projet : Hydro-Québec, 29 novembre 2012
Archéologie : Informations Ville de Montréal et étude par Ethnoscop, 2012
Fichier : 7266_et_005_Annexe A-superposition_130510.dwg

0 10 20 m

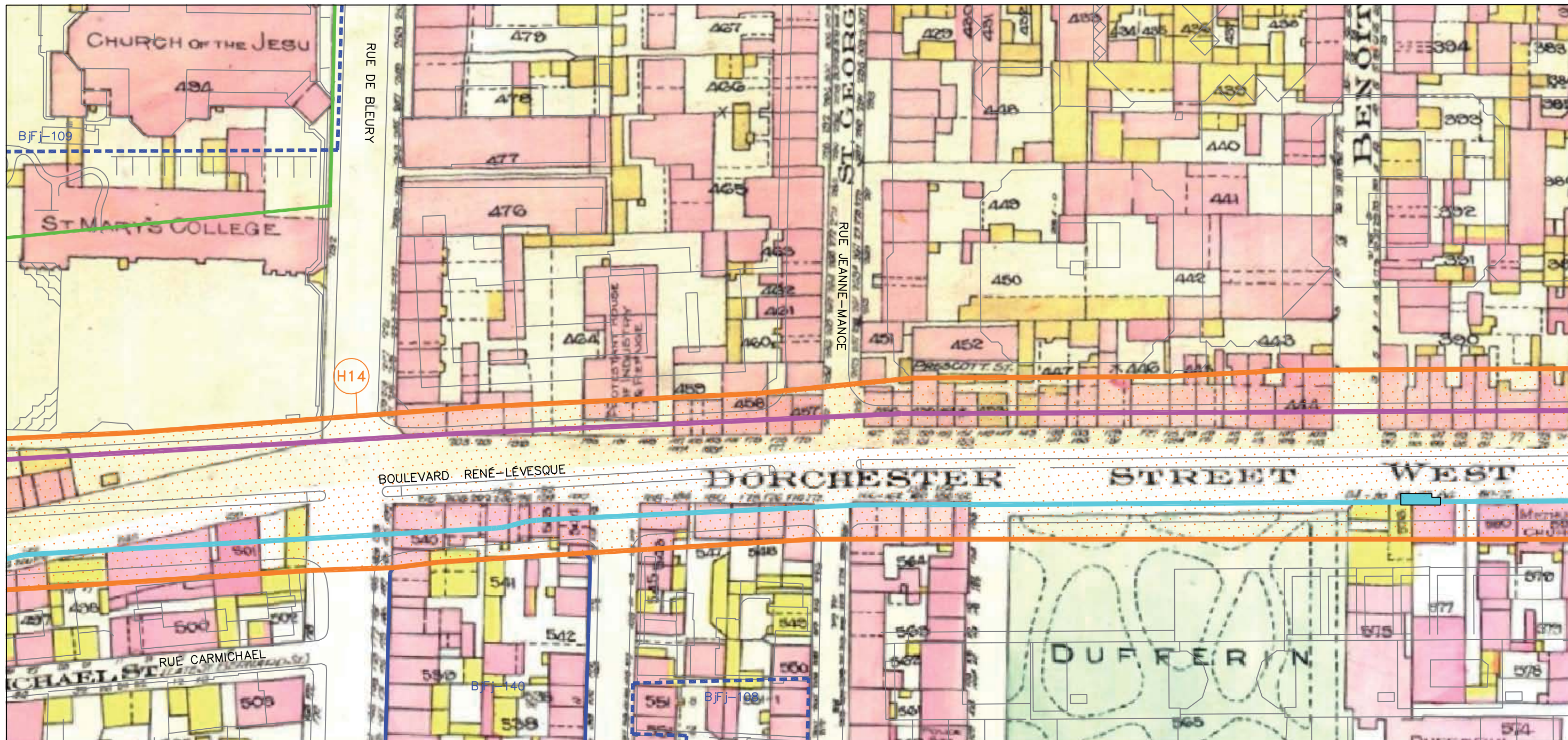
MTM, fuseau 8, NAD83

Feuillet 20f



Mai 2013









Cette légende regroupe tous les éléments susceptibles de se trouver sur un feuillet ou un autre de cette série de plans. Il se peut donc qu'un ou plusieurs éléments de la légende ne soient pas présents sur un feuillet donné.








Dérivation archéologique

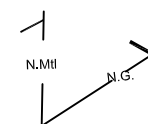
-  Zone à potentiel archéologique historique
-  Numéro de zone

Données archéologiques connues

-  Intervention antérieure
-  Site archéologique recensé, limite évaluée
-  Site archéologique recensé, limite à évaluer
-  Code Borden
-  Site et code de Parcs Canada
-  Code temporaire d'intervention archéologique

Composantes du projet

-  Zone d'étude
-  Circuit 3198 à 315 kV
-  Circuit 3199 à 315 kV
-  Baie de jonction (circuit 3198)
-  Baie de jonction (circuit 3199)



RECONSTRUCTION DU POSTE DE LORIMIER À
315-25 KV ET LIGNES SOUTERRAINES À
315 KV

ÉTUDE DE POTENTIEL ARCHÉOLOGIQUE

SUPERPOSITION DU PLAN DE GOAD DE
1912 SUR LE PLAN ACTUEL

Sources :
Plan : Ville de Montréal, feuillets nos 31h0135, 0235 et 0236_carto.dwg
Données de projet : Hydro-Québec, 29 novembre 2012
Archéologie : Informations Ville de Montréal et étude par Ethnoscop, 2012
Fichier : 7266_et_005_Annexe A-superposition_130510.dwg

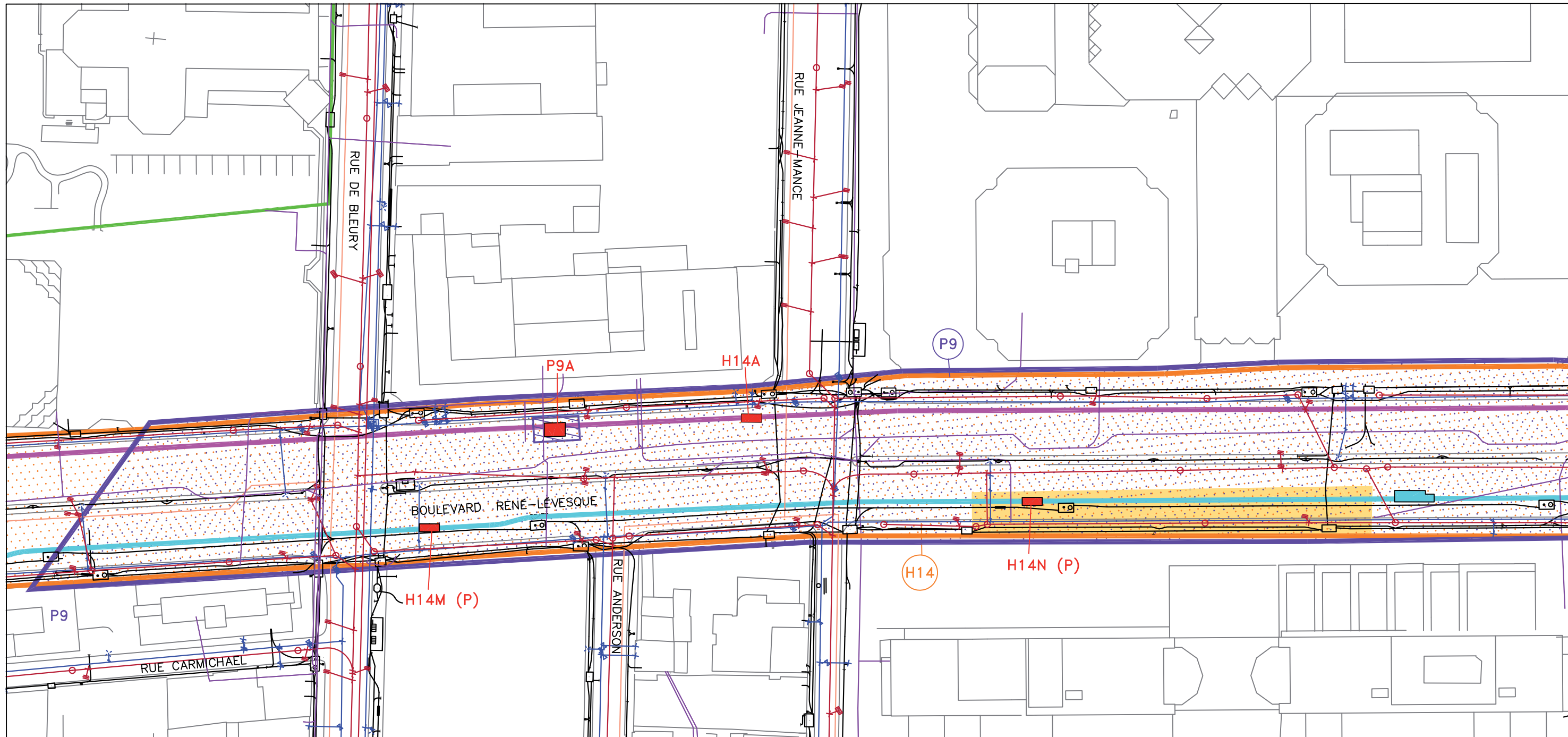
0 10 20 m
MTM, fuseau 8, NAD83

Feuillet 20g








Mai 2013








Cette légende regroupe tous les éléments susceptibles de se trouver sur un feuillet ou un autre de cette série de plans. Il se peut donc qu'un ou plusieurs éléments de la légende ne soient pas présents sur un feuillet donné.








Dérivation archéologique

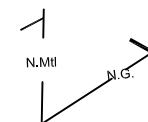
-  Zone à potentiel archéologique préhistorique
-  Numéro de zone
-  Aire d'intervention préhistorique
-  Zone à potentiel archéologique historique
-  Numéro de zone
-  Aire d'intervention historique
-  Tranchée proposée

Composantes du projet

-  Zone d'étude
-  Circuit 3198 à 315 kV
-  Circuit 3199 à 315 kV
-  Baie de jonction (circuit 3198)
-  Baie de jonction (circuit 3199)

Services publics

-  Électricité
-  Aqueduc
-  Égouts
-  Gaz
-  Téléphonie et puits d'accès



RECONSTRUCTION DU POSTE DE LORIMIER À
315-25 kV ET LIGNES SOUTERRAINES À
315 kV

ÉTUDE DE POTENTIAL ARCHÉOLOGIQUE

STRATÉGIE D'INTERVENTION ARCHÉOLOGIQUE

Sources :

Plan : Ville de Montréal, feuillets nos 31h0135, 0235 et 0236_carto.dwg
Données de projet : Hydro-Québec, 29 novembre 2012

Archéologie : Informations Ville de Montréal et étude par Ethnoscop, 2012
Fichier : 7266_et_005_Annexe A-strategie_130510.dwg

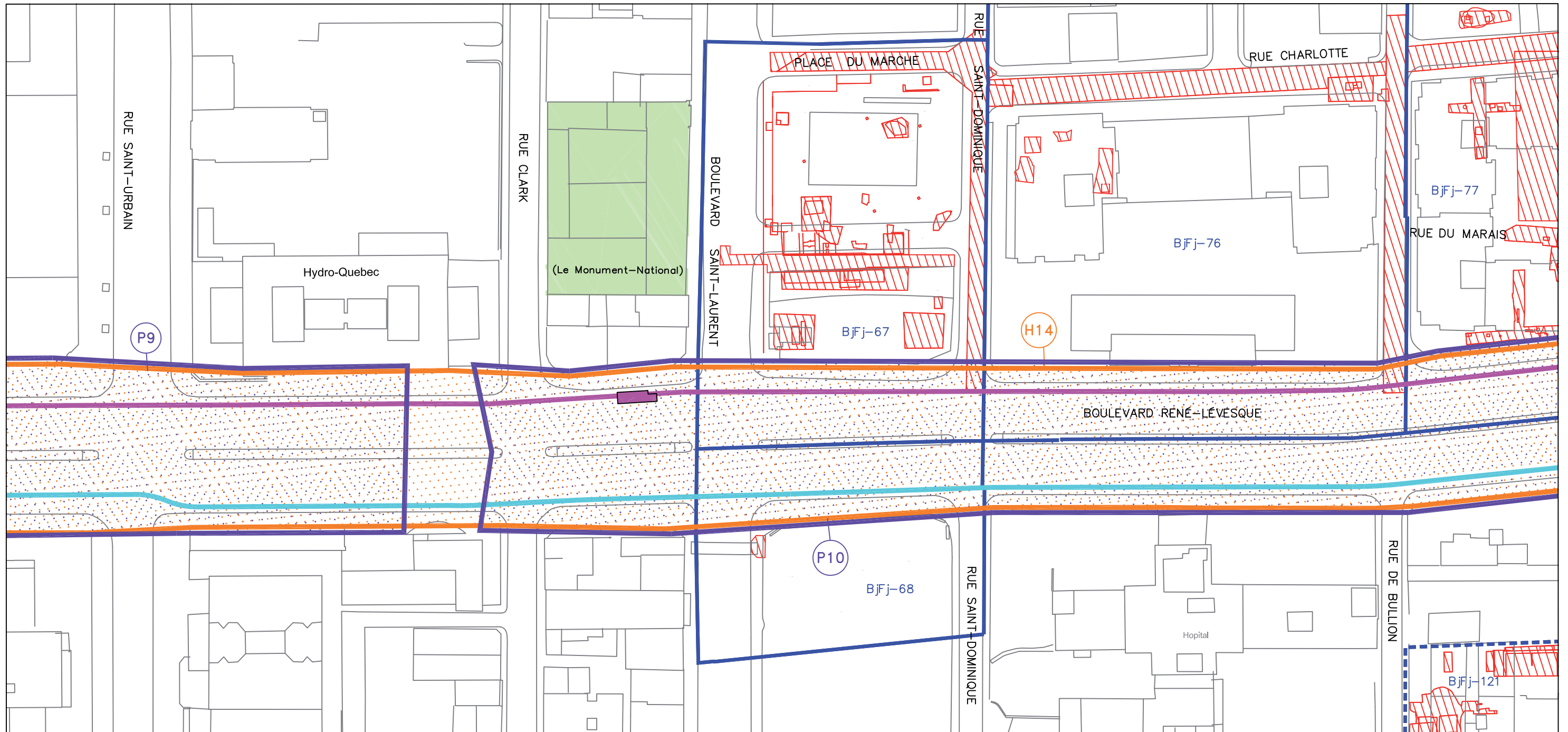
0 10 20 m
MTM, fuseau 8, NAD83

Feuillet 20h

Mai 2013



Cette légende regroupe tous les éléments susceptibles de se trouver sur un feuillet ou un autre de cette série de plans.
Il se peut donc qu'un ou plusieurs éléments de la légende ne soient pas présents sur un feuillet donné.



Dérivation archéologique

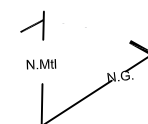
- Zone à potentiel archéologique préhistorique
- Numéro de zone
- Zone à potentiel archéologique historique
- Numéro de zone

Données archéologiques connues

- Intervention antérieure
- Site archéologique recensé, limite évaluée
- Site archéologique recensé, limite à évaluer
- Code Borden
- Site et code de Parcs Canada
- Code temporaire d'intervention archéologique
- Biens culturels

Composantes du projet

- Zone d'étude
- Circuit 3198 à 315 kV
- Circuit 3199 à 315 kV
- Baie de jonction (circuit 3198)
- Baie de jonction (circuit 3199)



RECONSTRUCTION DU POSTE DE LORIMIER À 315-25 kV ET LIGNES SOUTERRAINES À 315 kV

ÉTUDE DE POTENTIEL ARCHÉOLOGIQUE

ZONES À POTENTIEL PRÉHISTORIQUE ET HISTORIQUE ET BIENS CULTURELS

Sources :
 Plan : Ville de Montréal, feuillets nos 31h0235 et 0236_carto.dwg
 Données de projet : Hydro-Québec, 29 novembre 2012
 Archéologie : Informations Ville de Montréal et étude par Ethnoscop, 2012
 Fichier : 7266_et_005_Annexe A-potentiel_130510.dwg

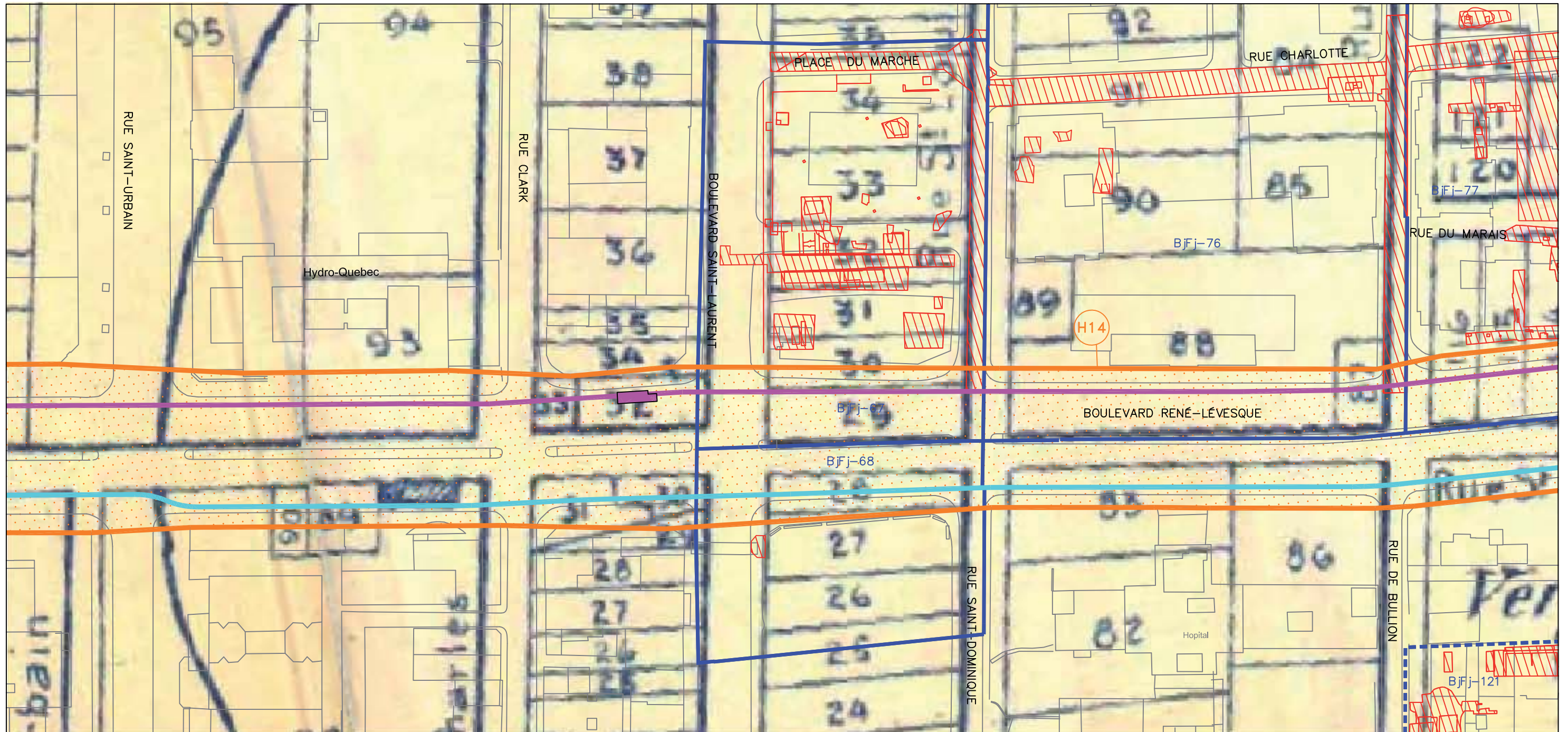
0 10 20 m
 MTM, fuseau 8, NAD83

Feuillet 21a



Mai 2013









Cette légende regroupe tous les éléments susceptibles de se trouver sur un feuillet ou un autre de cette série de plan. Il se peut donc qu'un ou plusieurs éléments de la légende ne soient pas présent sur un feuillet donné.








Dérivation archéologique

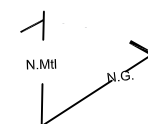
-  Zone à potentiel archéologique historique
-  Numéro de zone

Données archéologiques connues

-  Intervention antérieure
-  Site archéologique recensé, limite évaluée
-  Site archéologique recensé, limite à évaluer
-  Bfj-68 Code Borden
-  601G Site et code de Parcs Canada
-  MTL97-08-02 Code temporaire d'intervention archéologique

Composantes du projet

-  Zone d'étude
-  Circuit 3198 à 315 kV
-  Circuit 3199 à 315 kV
-  Baie de jonction (circuit 3198)
-  Baie de jonction (circuit 3199)



Cette légende regroupe tous les éléments susceptibles de se trouver sur un feuillet ou un autre de cette série de plans. Il se peut donc qu'un ou plusieurs éléments de la légende ne soient pas présents sur un feuillet donné.

RECONSTRUCTION DU POSTE DE LORIMIER À 315-25 kV ET LIGNES SOUTERRAINES À 315 kV

ÉTUDE DE POTENTIEL ARCHÉOLOGIQUE

SUPERPOSITION DU PLAN DE CHARLAND DE 1801 SUR LE PLAN ACTUEL

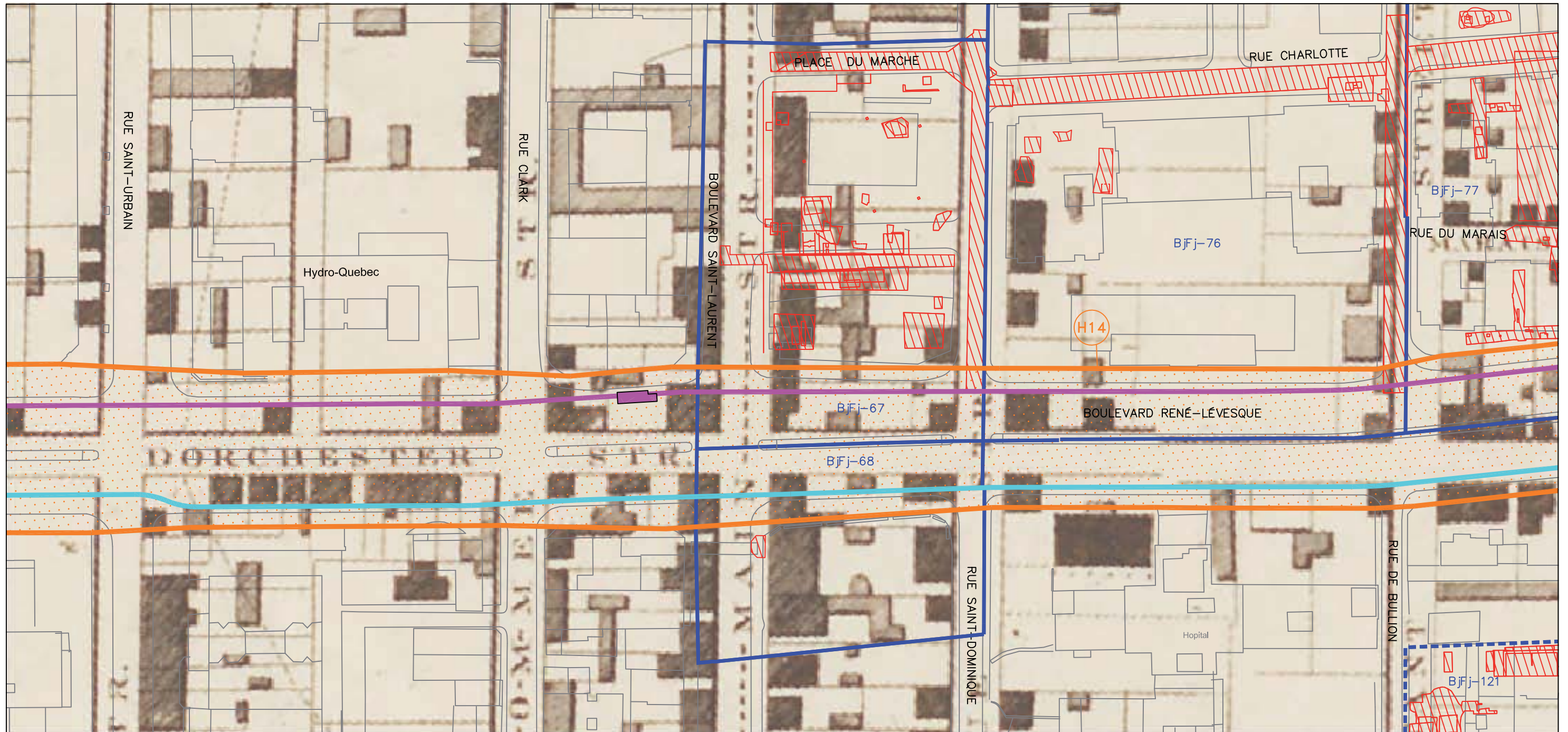
Sources :
 Plan : Ville de Montréal, feuillets nos 31h0235 et 0236_carto.dwg
 Données de projet : Hydro-Québec, 29 novembre 2012
 Archéologie : Informations Ville de Montréal et étude par Ethnoscop, 2012
 Fichier : 7266_et_005_Annexe A-superposition_130510.dwg

0 10 20 m
 MTM, fuseau 8, NAD83



Feuillet 21b

Mai 2013
















Dérivation archéologique

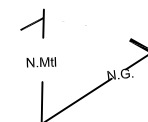
-  Zone à potentiel archéologique historique
-  Numéro de zone

Données archéologiques connues

-  Intervention antérieure
-  Site archéologique recensé, limite évaluée
-  Site archéologique recensé, limite à évaluer
-  Bfj-68 Code Borden
-  601G Site et code de Parcs Canada
-  MTL97-08-02 Code temporaire d'intervention archéologique

Composantes du projet

-  Zone d'étude
-  Circuit 3198 à 315 kV
-  Circuit 3199 à 315 kV
-  Baie de jonction (circuit 3198)
-  Baie de jonction (circuit 3199)



Cette légende regroupe tous les éléments susceptibles de se trouver sur un feuillet ou un autre de cette série de plans. Il se peut donc qu'un ou plusieurs éléments de la légende ne soient pas présents sur un feuillet donné.

RECONSTRUCTION DU POSTE DE LORIMIER À 315-25 kV ET LIGNES SOUTERRAINES À 315 kV

ÉTUDE DE POTENTIEL ARCHÉOLOGIQUE

SUPERPOSITION DU PLAN D'ADAMS DE 1825 SUR LE PLAN ACTUEL

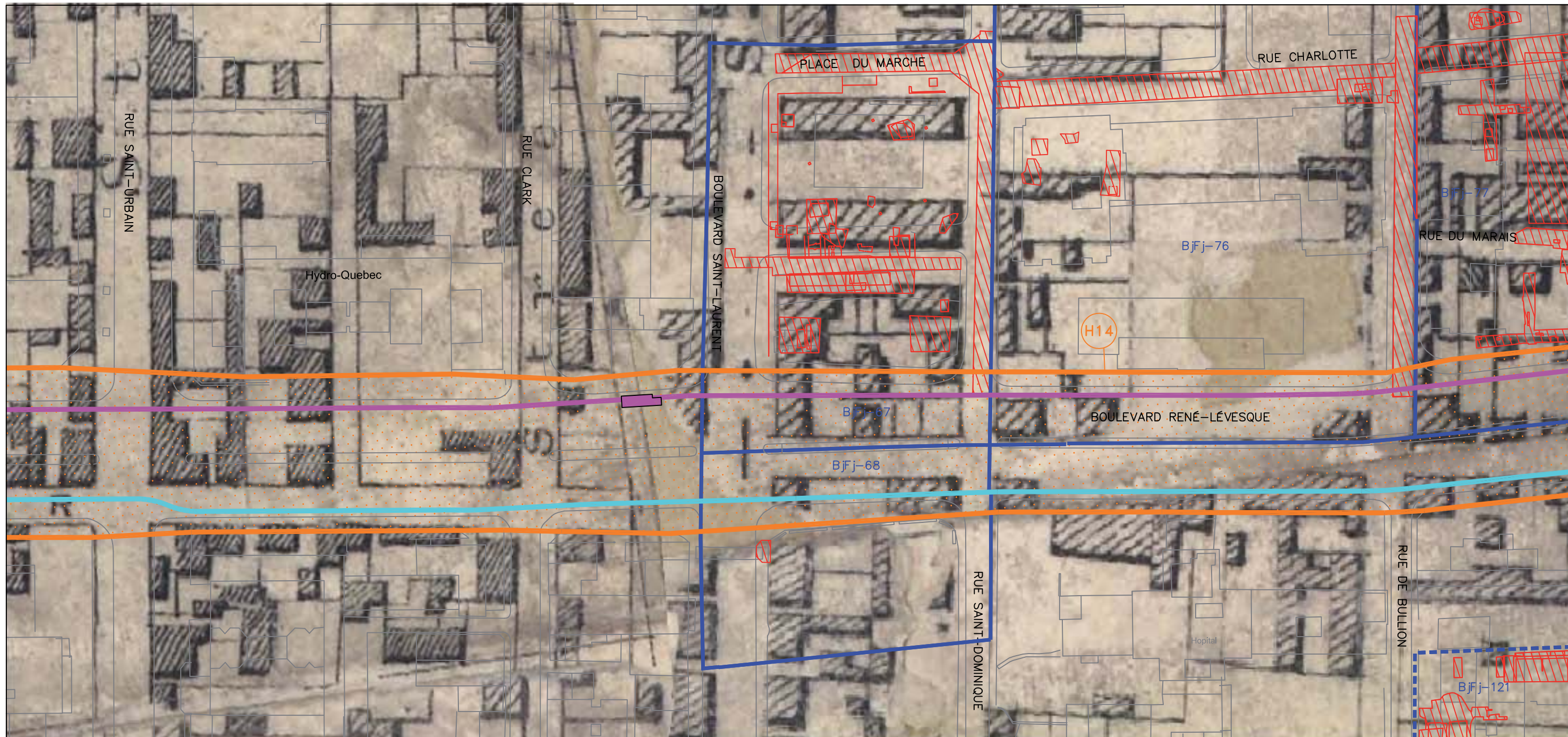
Sources :
 Plan : Ville de Montréal, feuillets nos 31h0235 et 0236_carto.dwg
 Données de projet : Hydro-Québec, 29 novembre 2012
 Archéologie : Informations Ville de Montréal et étude par Ethnoscop, 2012
 Fichier : 7266_et_005_Annexe A-superposition_130510.dwg

0 10 20 m
 MTM, fuseau 8, NAD83



Mai 2013

Feuillet 21c













Dérivation archéologique

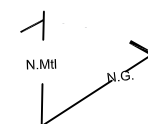
-  Zone à potentiel archéologique historique
-  Numéro de zone

Données archéologiques connues

-  Intervention antérieure
-  Site archéologique recensé, limite évaluée
-  Site archéologique recensé, limite à évaluer
- BjFj-68** Code Borden
- 601G** Site et code de Parcs Canada
- MTL97-08-02** Code temporaire d'intervention archéologique

Composantes du projet

-  Zone d'étude
-  Circuit 3198 à 315 kV
-  Circuit 3199 à 315 kV
-  Baie de jonction (circuit 3198)
-  Baie de jonction (circuit 3199)



Cette légende regroupe tous les éléments susceptibles de se trouver sur un feuillet ou un autre de cette série de plans. Il se peut donc qu'un ou plusieurs éléments de la légende ne soient pas présents sur un feuillet donné.

RECONSTRUCTION DU POSTE DE LORIMIER À 315-25 kV ET LIGNES SOUTERRAINES À 315 kV

ÉTUDE DE POTENTIEL ARCHÉOLOGIQUE

SUPERPOSITION DU PLAN DE CANE DE 1846 SUR LE PLAN ACTUEL

Sources :
 Plan : Ville de Montréal, feuillets nos 31h0235 et 0236_carto.dwg
 Données de projet : Hydro-Québec, 29 novembre 2012
 Archéologie : Informations Ville de Montréal et étude par Ethnoscop, 2012
 Fichier : 7266_et_005_Annexe A-superposition_130510.dwg

0 10 20 m
 MTM, fuseau 8, NAD83



Feuillet 21d

Mai 2013













Dérivation archéologique

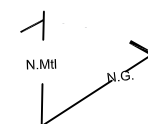
-  Zone à potentiel archéologique historique
-  Numéro de zone

Données archéologiques connues

-  Intervention antérieure
-  Site archéologique recensé, limite évaluée
-  Site archéologique recensé, limite à évaluer
- Bfj-68** Code Borden
- 601G** Site et code de Parcs Canada
- MTL97-08-02** Code temporaire d'intervention archéologique

Composantes du projet

-  Zone d'étude
-  Circuit 3198 à 315 kV
-  Circuit 3199 à 315 kV
-  Baie de jonction (circuit 3198)
-  Baie de jonction (circuit 3199)



Cette légende regroupe tous les éléments susceptibles de se trouver sur un feuillet ou un autre de cette série de plans. Il se peut donc qu'un ou plusieurs éléments de la légende ne soient pas présents sur un feuillet donné.

RECONSTRUCTION DU POSTE DE LORIMIER À 315-25 kV ET LIGNES SOUTERRAINES À 315 kV

ÉTUDE DE POTENTIEL ARCHÉOLOGIQUE

SUPERPOSITION DU PLAN DE PLUNKETT ET BRADY DE 1872 SUR LE PLAN ACTUEL

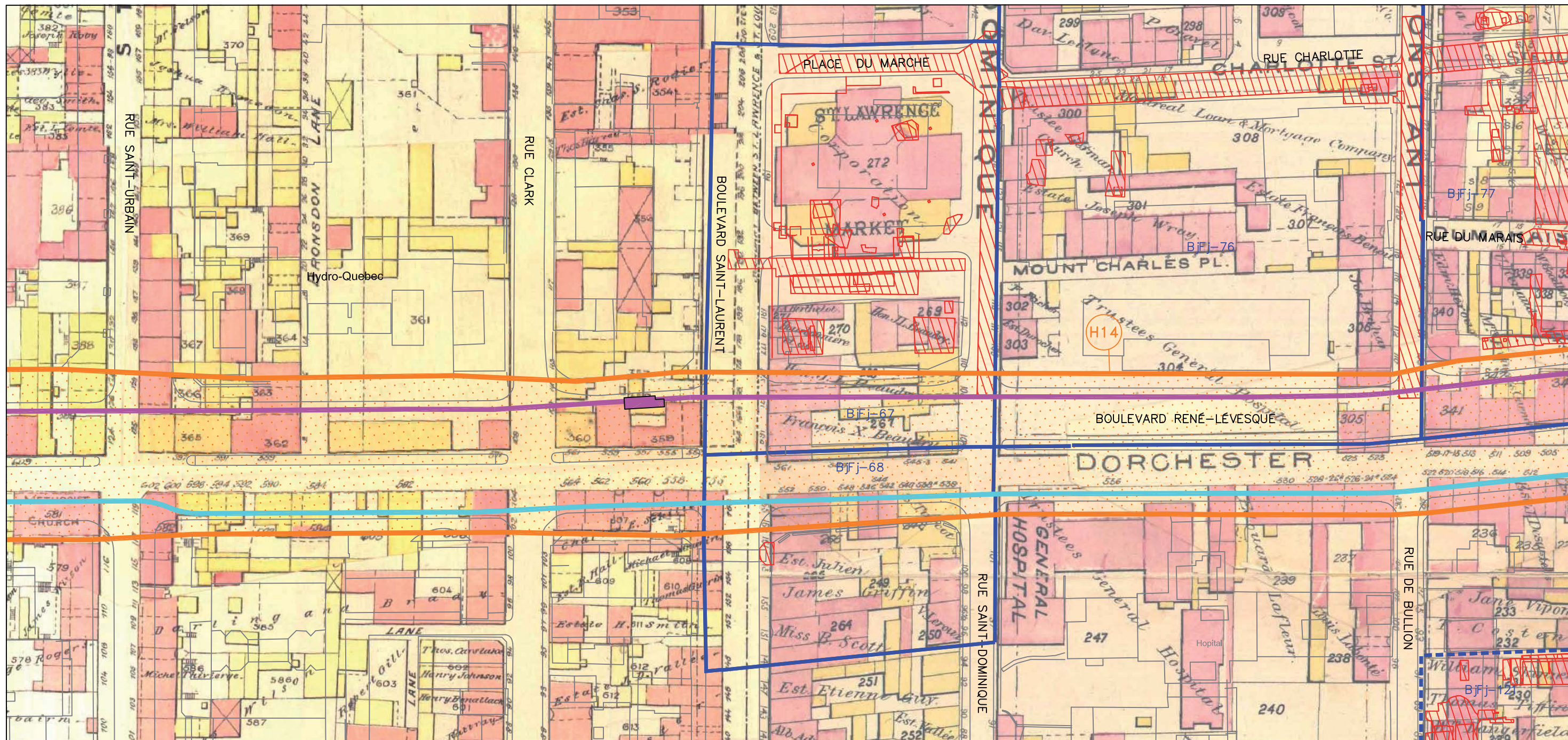
Sources :
 Plan : Ville de Montréal, feuillets nos 31h0235 et 0236_carto.dwg
 Données de projet : Hydro-Québec, 29 novembre 2012
 Archéologie : Informations Ville de Montréal et étude par Ethnoscop, 2012
 Fichier : 7266_et_005_Annexe A-superposition_130510.dwg

0 10 20 m
 MTM, fuseau 8, NAD83



Mai 2013

Feuillet 21e
















Dérivation archéologique

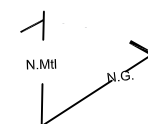
-  Zone à potentiel archéologique historique
-  Numéro de zone

Données archéologiques connues

-  Intervention antérieure
-  Site archéologique recensé, limite évaluée
-  Site archéologique recensé, limite à évaluer
-  Code Borden
-  Site et code de Parcs Canada
-  Code temporaire d'intervention archéologique

Composantes du projet

-  Zone d'étude
-  Circuit 3198 à 315 kV
-  Circuit 3199 à 315 kV
-  Baie de jonction (circuit 3198)
-  Baie de jonction (circuit 3199)



RECONSTRUCTION DU POSTE DE LORIMIER À
315-25 KV ET LIGNES SOUTERRAINES À
315 KV

ÉTUDE DE POTENTIEL ARCHÉOLOGIQUE

SUPERPOSITION DU PLAN DE GOAD DE
1890 SUR LE PLAN ACTUEL

Sources :
Plan : Ville de Montréal, feuillets nos 31h0235 et 0236_carto.dwg
Données de projet : Hydro-Québec, 29 novembre 2012
Archéologie : Informations Ville de Montréal et étude par Ethnoscop, 2012
Fichier : 7266_et_005_Annexe A-superposition_130510.dwg

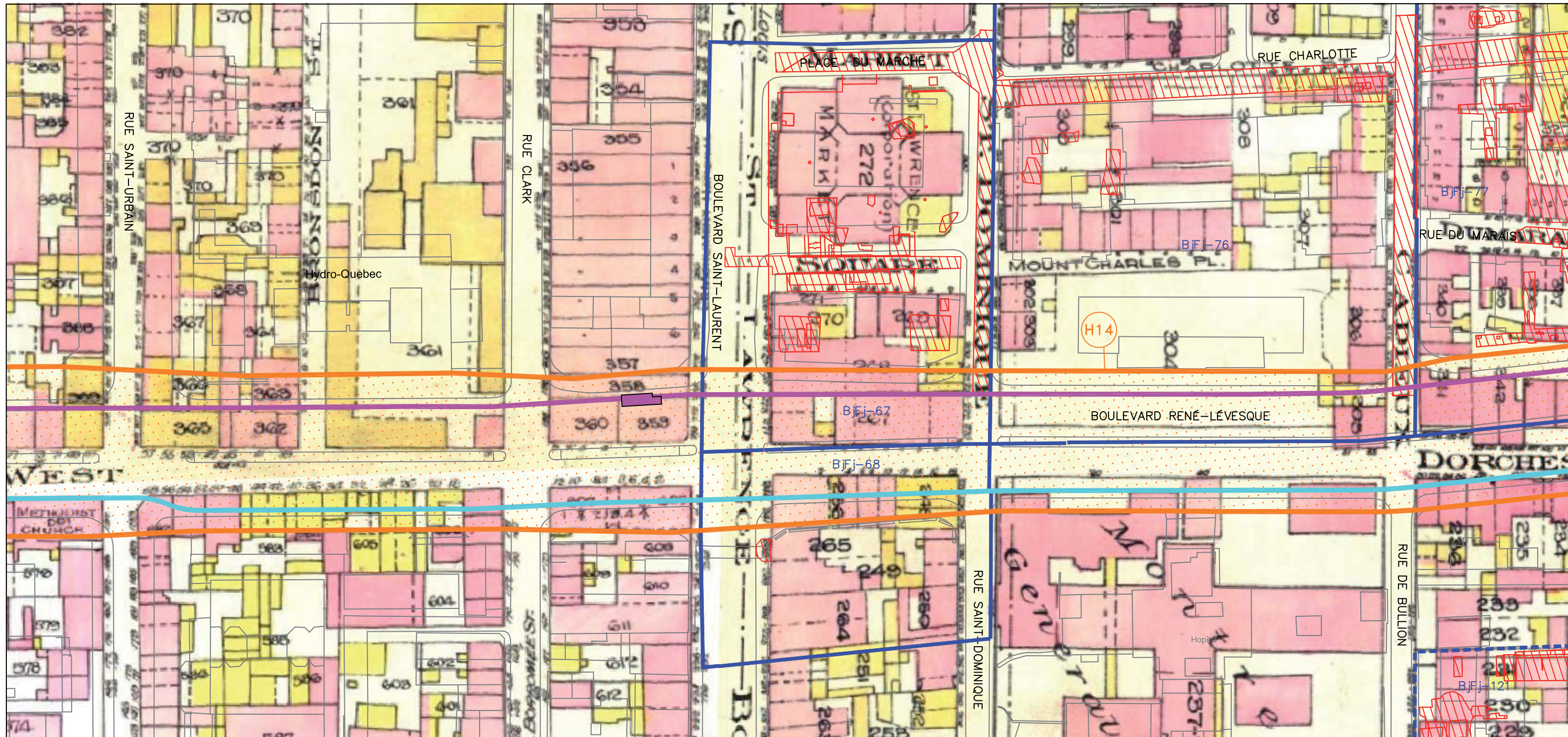
0 10 20 m
MTM, fuseau 8, NAD83

Feuillet 21f



Mai 2013









Cette légende regroupe tous les éléments susceptibles de se trouver sur un feuillet ou un autre de cette série de plans.
Il se peut donc qu'un ou plusieurs éléments de la légende ne soient pas présents sur un feuillet donné.








Dérivation archéologique

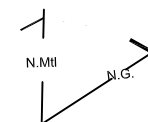
-  Zone à potentiel archéologique historique
-  Numéro de zone

Données archéologiques connues

-  Intervention antérieure
-  Site archéologique recensé, limite évaluée
-  Site archéologique recensé, limite à évaluer
-  Bfj-68 Code Borden
-  601G Site et code de Parcs Canada
-  MTL97-08-02 Code temporaire d'intervention archéologique

Composantes du projet

-  Zone d'étude
-  Circuit 3198 à 315 kV
-  Circuit 3199 à 315 kV
-  Baie de jonction (circuit 3198)
-  Baie de jonction (circuit 3199)



RECONSTRUCTION DU POSTE DE LORIMIER À 315-25 KV ET LIGNES SOUTERRAINES À 315 KV

ÉTUDE DE POTENTIEL ARCHÉOLOGIQUE

SUPERPOSITION DU PLAN DE GOAD DE 1912 SUR LE PLAN ACTUEL

Sources :
 Plan : Ville de Montréal, feuillets nos 31h0235 et 0236_carto.dwg
 Données de projet : Hydro-Québec, 29 novembre 2012
 Archéologie : Informations Ville de Montréal et étude par Ethnoscop, 2012
 Fichier : 7266_et_005_Annexe A-superposition_130510.dwg

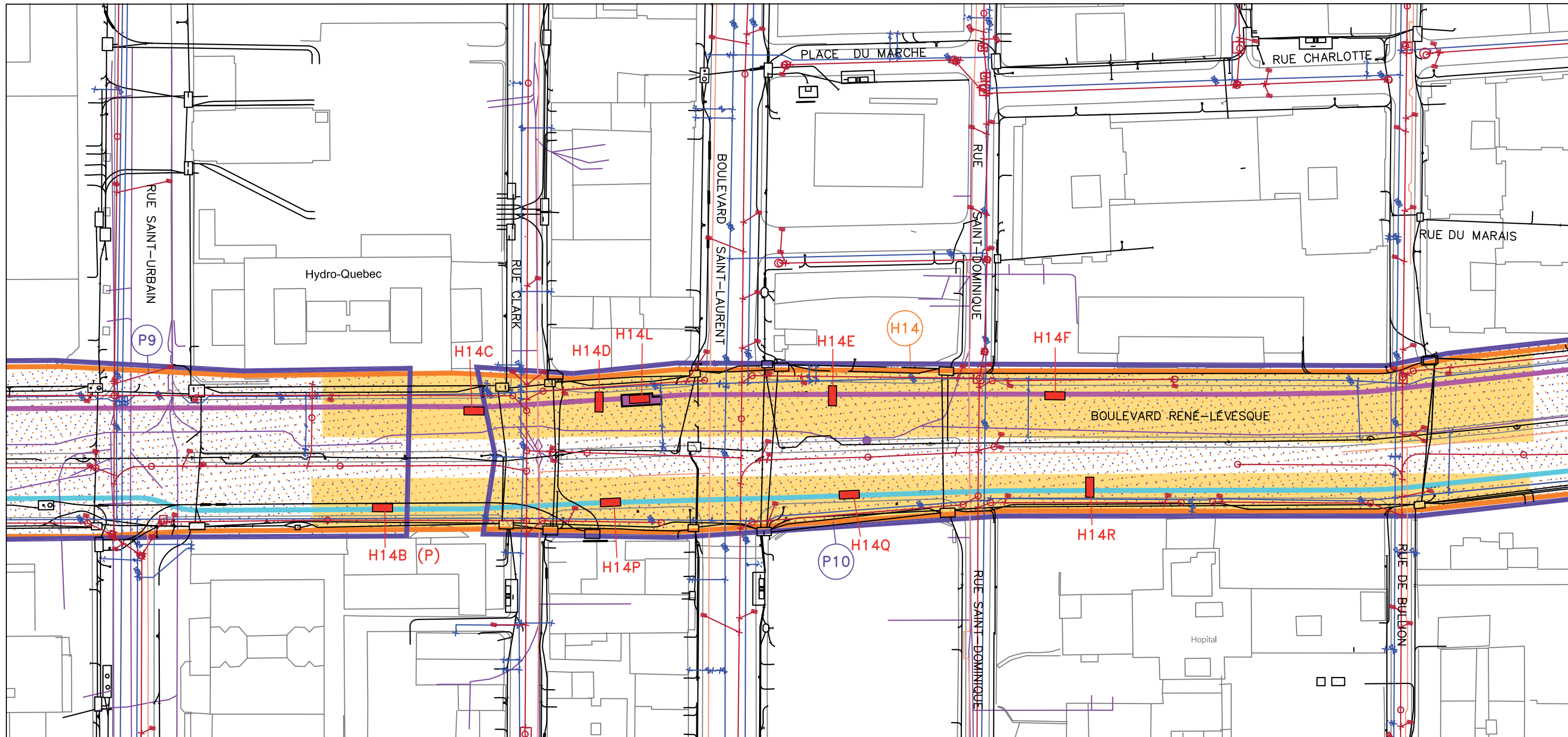
0 10 20 m
 MTM, fuseau 8, NAD83

Feuillet 21g








Mai 2013








Cette légende regroupe tous les éléments susceptibles de se trouver sur un feuillet ou un autre de cette série de plans. Il se peut donc qu'un ou plusieurs éléments de la légende ne soient pas présents sur un feuillet donné.








Dérivation archéologique

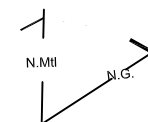
-  Zone à potentiel archéologique préhistorique
-  Numéro de zone
-  Aire d'intervention préhistorique
-  Zone à potentiel archéologique historique
-  Numéro de zone
-  Aire d'intervention historique
-  Tranchée proposée

Composantes du projet

-  Zone d'étude
-  Circuit 3198 à 315 kV
-  Circuit 3199 à 315 kV
-  Baie de jonction (circuit 3198)
-  Baie de jonction (circuit 3199)

Services publics

-  Électricité
-  Aqueduc
-  Égouts
-  Gaz
-  Téléphonie et puits d'accès



Cette légende regroupe tous les éléments susceptibles de se trouver sur un feuillet ou un autre de cette série de plans. Il se peut donc qu'un ou plusieurs éléments de la légende ne soient pas présents sur un feuillet donné.

RECONSTRUCTION DU POSTE DE LORIMIER À 315-25 kV ET LIGNES SOUTERRAINES À 315 kV

ÉTUDE DE POTENTIAL ARCHÉOLOGIQUE

STRATÉGIE D'INTERVENTION ARCHÉOLOGIQUE

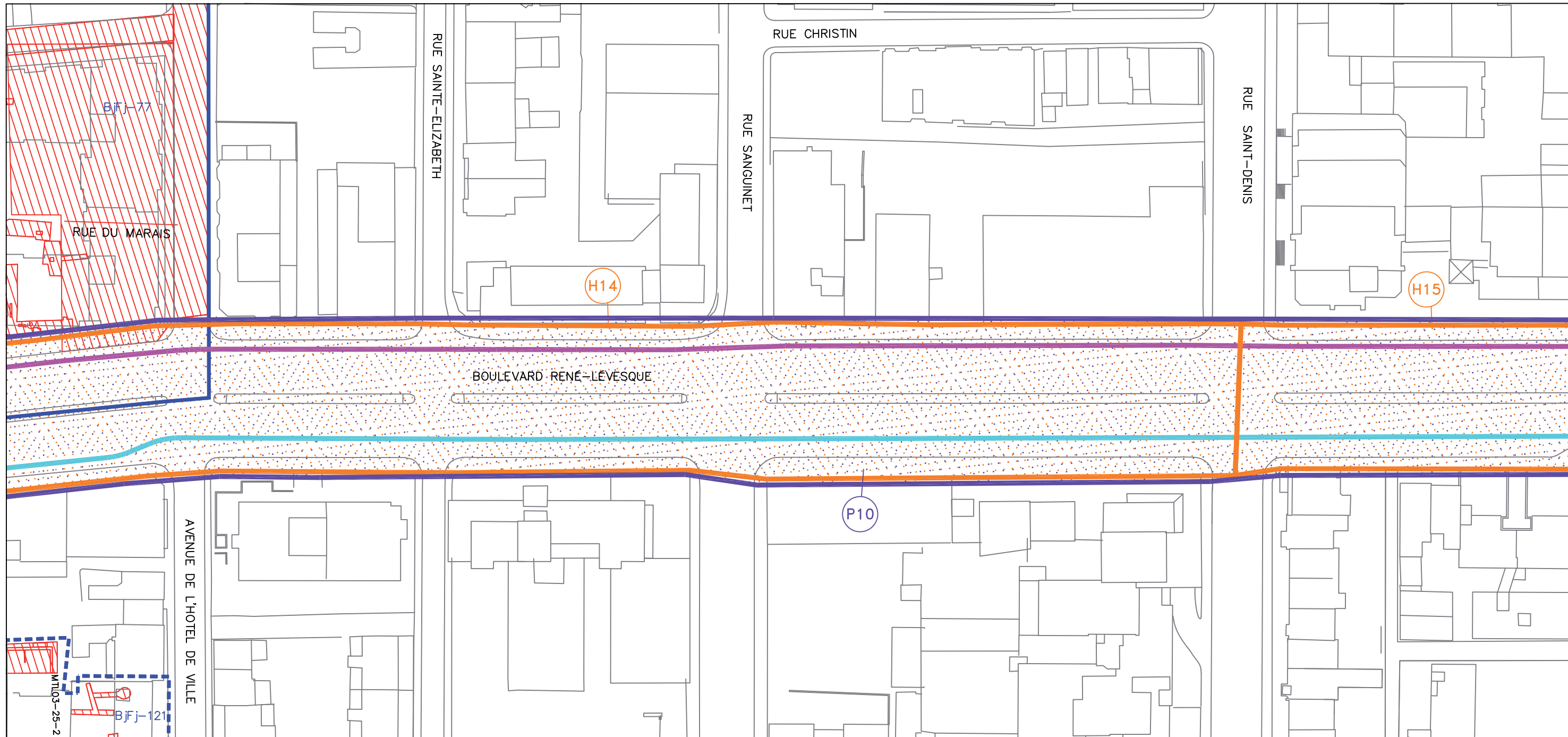
Sources :
 Plan : Ville de Montréal, feuillets nos 31h0235 et 0236_carto.dwg
 Données de projet : Hydro-Québec, 29 novembre 2012
 Archéologie : Informations Ville de Montréal et étude par Ethnoscop, 2012
 Fichier : 7266_et_005_Annexe A-strategie_130510.dwg

0 10 20 m
 MTM, fuseau 8, NAD83

Feuillet 21h

Mai 2013





Dérivation archéologique

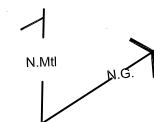
- Zone à potentiel archéologique préhistorique
- Numéro de zone
- Zone à potentiel archéologique historique
- Numéro de zone

Données archéologiques connues

- Intervention antérieure
- Site archéologique recensé, limite évaluée
- Site archéologique recensé, limite à évaluer
- Code Borden
- Site et code de Parcs Canada
- Code temporaire d'intervention archéologique
- Biens culturels

Composantes du projet

- Zone d'étude
- Circuit 3198 à 315 kV
- Circuit 3199 à 315 kV
- Baie de jonction (circuit 3198)
- Baie de jonction (circuit 3199)



RECONSTRUCTION DU POSTE DE LORIMIER À 315-25 kV ET LIGNES SOUTERRAINES À 315 kV

ÉTUDE DE POTENTIAL ARCHÉOLOGIQUE

ZONES À POTENTIAL PRÉHISTORIQUE ET HISTORIQUE ET BIENS CULTURELS

Sources :
 Plan : Ville de Montréal, feuillets nos 31h0236 et 0336_carto.dwg
 Données de projet : Hydro-Québec, 29 novembre 2012
 Archéologie : Informations Ville de Montréal et étude par Ethnoscop, 2012
 Fichier : 7266_et_005_Annexe A-potentiel_130510.dwg

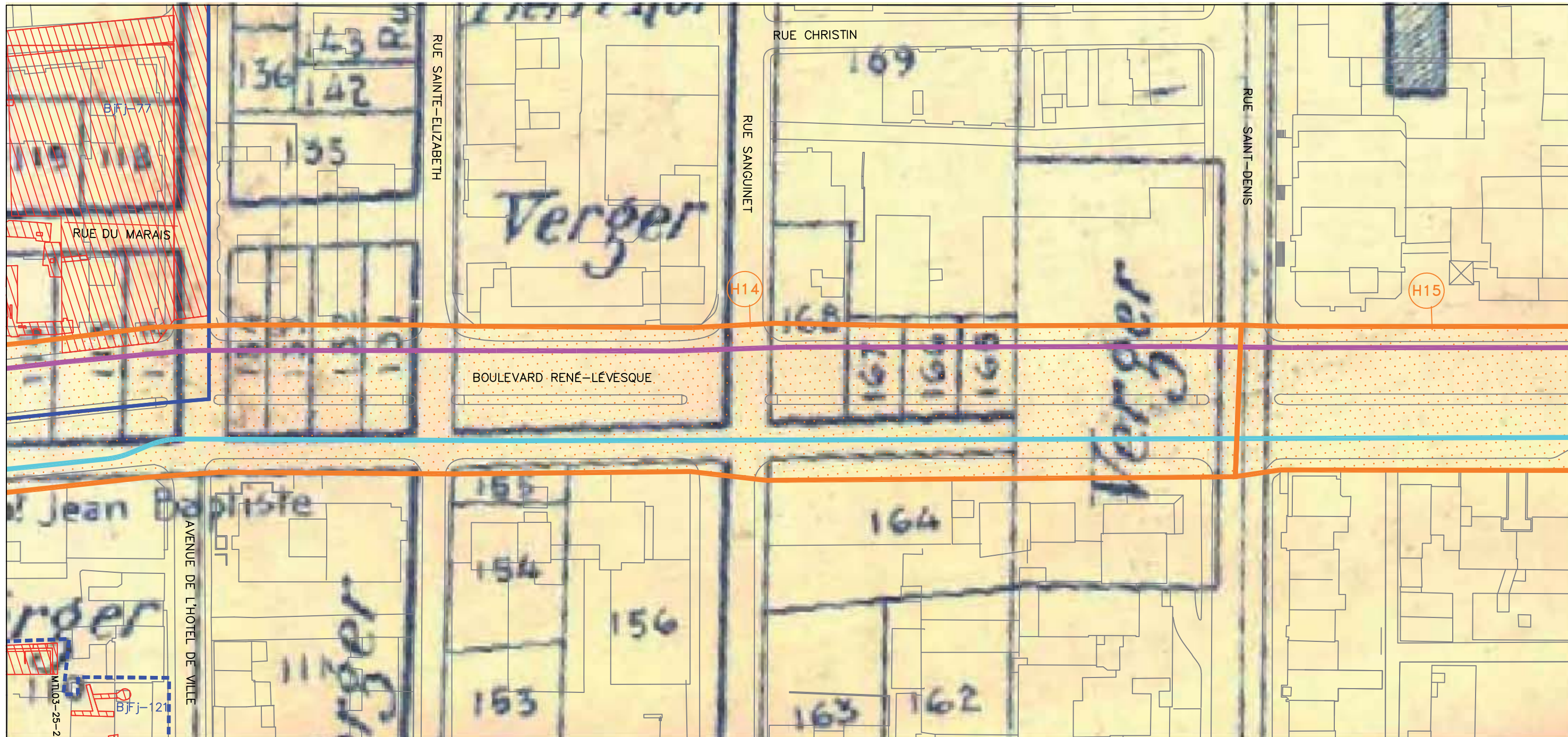
0 10 20 m
 MTM, fuseau 8, NAD83

Feuillet 22a



Mai 2013









Cette légende regroupe tous les éléments susceptibles de se trouver sur un feuillet ou un autre de cette série de plan. Il se peut donc qu'un ou plusieurs éléments de la légende ne soient pas présent sur un feuillet donné.








Dérivation archéologique

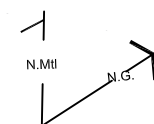
-  Zone à potentiel archéologique historique
-  Numéro de zone

Données archéologiques connues

-  Intervention antérieure
-  Site archéologique recensé, limite évaluée
-  Site archéologique recensé, limite à évaluer
-  Code Borden
-  Site et code de Parcs Canada
-  Code temporaire d'intervention archéologique

Composantes du projet

-  Zone d'étude
-  Circuit 3198 à 315 kV
-  Circuit 3199 à 315 kV
-  Baie de jonction (circuit 3198)
-  Baie de jonction (circuit 3199)



Cette légende regroupe tous les éléments susceptibles de se trouver sur un feuillet ou un autre de cette série de plans. Il se peut donc qu'un ou plusieurs éléments de la légende ne soient pas présents sur un feuillet donné.

RECONSTRUCTION DU POSTE DE LORIMIER À 315-25 kV ET LIGNES SOUTERRAINES À 315 kV

ÉTUDE DE POTENTIEL ARCHÉOLOGIQUE

SUPERPOSITION DU PLAN DE CHARLAND DE 1801 SUR LE PLAN ACTUEL

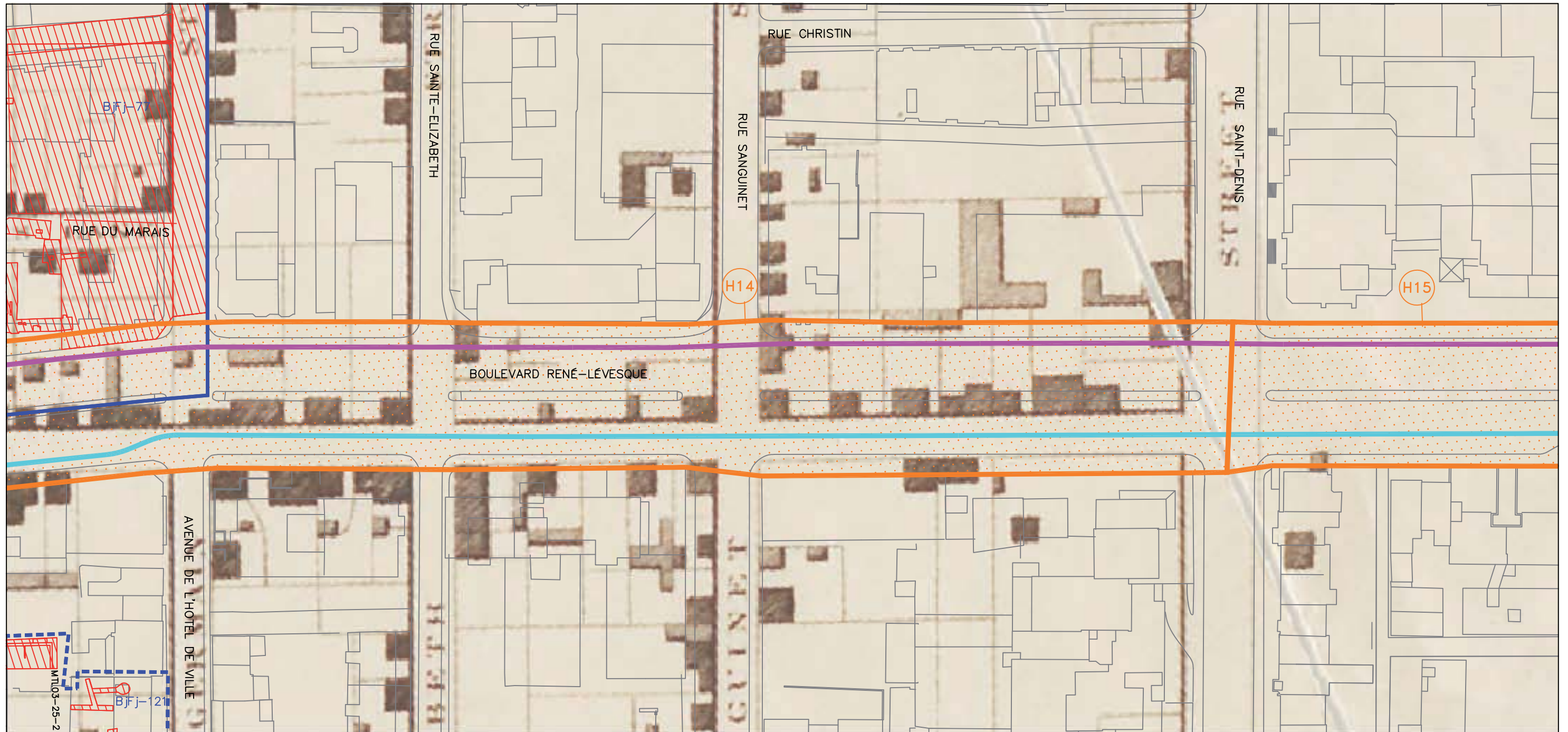
Sources :
 Plan : Ville de Montréal, feuillets nos 31h0236 et 0336_carto.dwg
 Données de projet : Hydro-Québec, 29 novembre 2012
 Archéologie : Informations Ville de Montréal et étude par Ethnoscop, 2012
 Fichier : 7266_et_005_Annexe A-superposition_130510.dwg

0 10 20 m
 MTM, fuseau 8, NAD83



Feuillet 22b

Mai 2013
















Dérivation archéologique

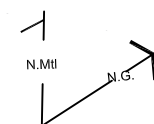
-  Zone à potentiel archéologique historique
-  Numéro de zone

Données archéologiques connues

-  Intervention antérieure
-  Site archéologique recensé, limite évaluée
-  Site archéologique recensé, limite à évaluer
-  Bifj-68 Code Borden
-  601G Site et code de Parcs Canada
-  MTL97-08-02 Code temporaire d'intervention archéologique

Composantes du projet

-  Zone d'étude
-  Circuit 3198 à 315 kV
-  Circuit 3199 à 315 kV
-  Baie de jonction (circuit 3198)
-  Baie de jonction (circuit 3199)



Cette légende regroupe tous les éléments susceptibles de se trouver sur un feuillet ou un autre de cette série de plans. Il se peut donc qu'un ou plusieurs éléments de la légende ne soient pas présents sur un feuillet donné.

RECONSTRUCTION DU POSTE DE LORIMIER À
315-25 kV ET LIGNES SOUTERRAINES À
315 kV

ÉTUDE DE POTENTIEL ARCHÉOLOGIQUE

SUPERPOSITION DU PLAN D'ADAMS DE
1825 SUR LE PLAN ACTUEL

Sources :
Plan : Ville de Montréal, feuillets nos 31h0236 et 0336_carto.dwg
Données de projet : Hydro-Québec, 29 novembre 2012
Archéologie : Informations Ville de Montréal et étude par Ethnoscop, 2012
Fichier : 7266_et_005_Annexe A-superposition_130510.dwg

0 10 20 m
MTM, fuseau 8, NAD83



Feuillet 22c

Mai 2013
















Dérivation archéologique

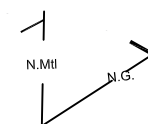
-  Zone à potentiel archéologique historique
-  Numéro de zone

Données archéologiques connues

-  Intervention antérieure
-  Site archéologique recensé, limite évaluée
-  Site archéologique recensé, limite à évaluer
-  Code Borden
-  Site et code de Parcs Canada
-  Code temporaire d'intervention archéologique

Composantes du projet

-  Zone d'étude
-  Circuit 3198 à 315 kV
-  Circuit 3199 à 315 kV
-  Baie de jonction (circuit 3198)
-  Baie de jonction (circuit 3199)



Cette légende regroupe tous les éléments susceptibles de se trouver sur un feuillet ou un autre de cette série de plans. Il se peut donc qu'un ou plusieurs éléments de la légende ne soient pas présents sur un feuillet donné.

RECONSTRUCTION DU POSTE DE LORIMIER À 315-25 kV ET LIGNES SOUTERRAINES À 315 kV

ÉTUDE DE POTENTIEL ARCHÉOLOGIQUE

SUPERPOSITION DU PLAN DE CANE DE 1846 SUR LE PLAN ACTUEL

Sources :
 Plan : Ville de Montréal, feuillets nos 31h0236 et 0336_carto.dwg
 Données de projet : Hydro-Québec, 29 novembre 2012
 Archéologie : Informations Ville de Montréal et étude par Ethnoscop, 2012
 Fichier : 7266_et_005_Annexe A-superposition_130510.dwg

0 10 20 m
 MTM, fuseau 8, NAD83



Feuillet 22d

Mai 2013













Dérivation archéologique

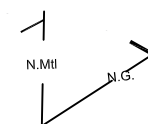
-  Zone à potentiel archéologique historique
-  Numéro de zone

Données archéologiques connues

-  Intervention antérieure
-  Site archéologique recensé, limite évaluée
-  Site archéologique recensé, limite à évaluer
- Bifj-68** Code Borden
- 601G** Site et code de Parcs Canada
- MTL97-08-02** Code temporaire d'intervention archéologique

Composantes du projet

-  Zone d'étude
-  Circuit 3198 à 315 kV
-  Circuit 3199 à 315 kV
-  Baie de jonction (circuit 3198)
-  Baie de jonction (circuit 3199)



Cette légende regroupe tous les éléments susceptibles de se trouver sur un feuillet ou un autre de cette série de plans. Il se peut donc qu'un ou plusieurs éléments de la légende ne soient pas présents sur un feuillet donné.

RECONSTRUCTION DU POSTE DE LORIMIER À 315-25 kV ET LIGNES SOUTERRAINES À 315 kV

ÉTUDE DE POTENTIEL ARCHÉOLOGIQUE

SUPERPOSITION DU PLAN DE PLUNKETT ET BRADY DE 1872 SUR LE PLAN ACTUEL

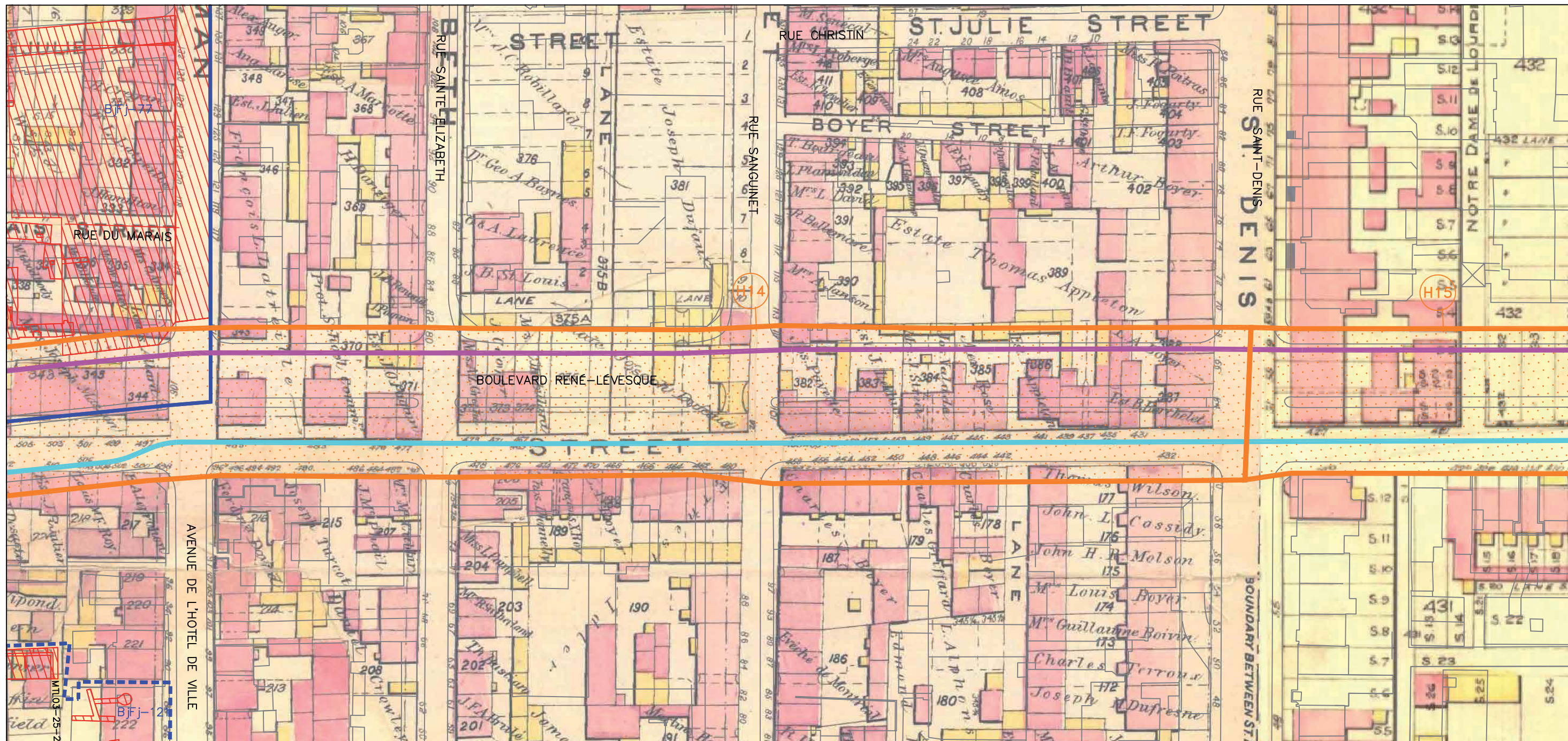
Sources :
 Plan : Ville de Montréal, feuillets nos 31h0236 et 0336_carto.dwg
 Données de projet : Hydro-Québec, 29 novembre 2012
 Archéologie : Informations Ville de Montréal et étude par Ethnoscop, 2012
 Fichier : 7266_et_005_Annexe A-superposition_130510.dwg

0 10 20 m
 MTM, fuseau 8, NAD83



Feuillet 22e

Mai 2013
















Dérivation archéologique

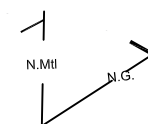
-  Zone à potentiel archéologique historique
-  Numéro de zone

Données archéologiques connues

-  Intervention antérieure
-  Site archéologique recensé, limite évaluée
-  Site archéologique recensé, limite à évaluer
-  Code Borden
-  Site et code de Parcs Canada
-  Code temporaire d'intervention archéologique

Composantes du projet

-  Zone d'étude
-  Circuit 3198 à 315 kV
-  Circuit 3199 à 315 kV
-  Baie de jonction (circuit 3198)
-  Baie de jonction (circuit 3199)



RECONSTRUCTION DU POSTE DE LORIMIER À
315-25 KV ET LIGNES SOUTERRAINES À
315 KV

ÉTUDE DE POTENTIEL ARCHÉOLOGIQUE

SUPERPOSITION DU PLAN DE GOAD DE
1890 SUR LE PLAN ACTUEL

Sources :
Plan : Ville de Montréal, feuillets nos 31h0236 et 0336_carto.dwg
Données de projet : Hydro-Québec, 29 novembre 2012
Archéologie : Informations Ville de Montréal et étude par Ethnoscop, 2012
Fichier : 7266_et_005_Annexe A-superposition_130510.dwg

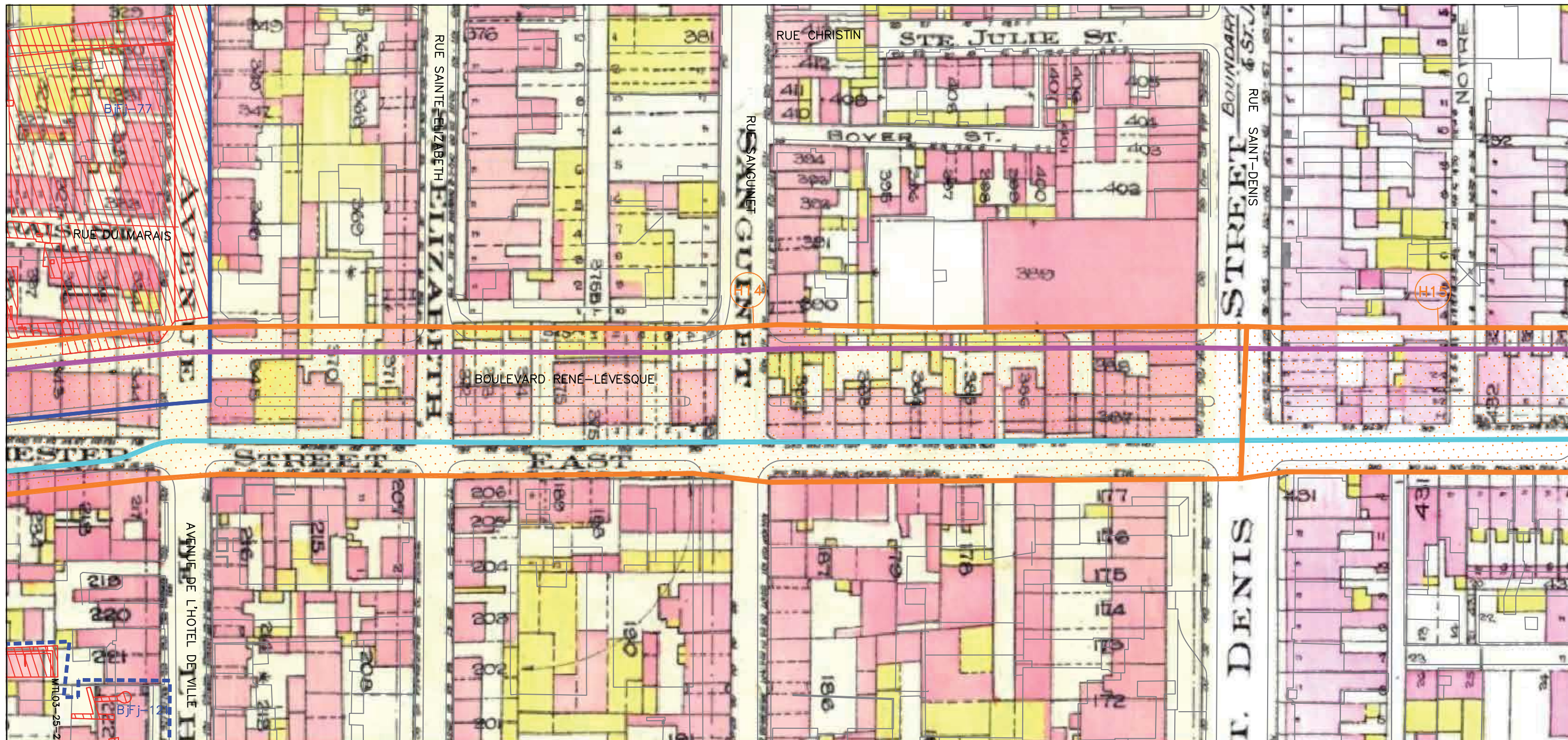
0 10 20 m
MTM, fuseau 8, NAD83

Feuillet 22f



Mai 2013









Cette légende regroupe tous les éléments susceptibles de se trouver sur un feuillet ou un autre de cette série de plans.
Il se peut donc qu'un ou plusieurs éléments de la légende ne soient pas présents sur un feuillet donné.








Dérivation archéologique

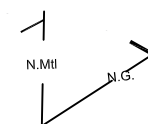
-  Zone à potentiel archéologique historique
-  Numéro de zone

Données archéologiques connues

-  Intervention antérieure
-  Site archéologique recensé, limite évaluée
-  Site archéologique recensé, limite à évaluer
-  Bifj-68 Code Borden
-  601G Site et code de Parcs Canada
-  MTL97-08-02 Code temporaire d'intervention archéologique

Composantes du projet

-  Zone d'étude
-  Circuit 3198 à 315 kV
-  Circuit 3199 à 315 kV
-  Baie de jonction (circuit 3198)
-  Baie de jonction (circuit 3199)



RECONSTRUCTION DU POSTE DE LORIMIER À
315-25 KV ET LIGNES SOUTERRAINES À
315 KV

ÉTUDE DE POTENTIEL ARCHÉOLOGIQUE

SUPERPOSITION DU PLAN DE GOAD DE
1912 SUR LE PLAN ACTUEL

Sources :
Plan : Ville de Montréal, feuillets nos 31h0236 et 0336_carto.dwg
Données de projet : Hydro-Québec, 29 novembre 2012
Archéologie : Informations Ville de Montréal et étude par Ethnoscop, 2012
Fichier : 7266_et_005_Annexe A-superposition_130510.dwg

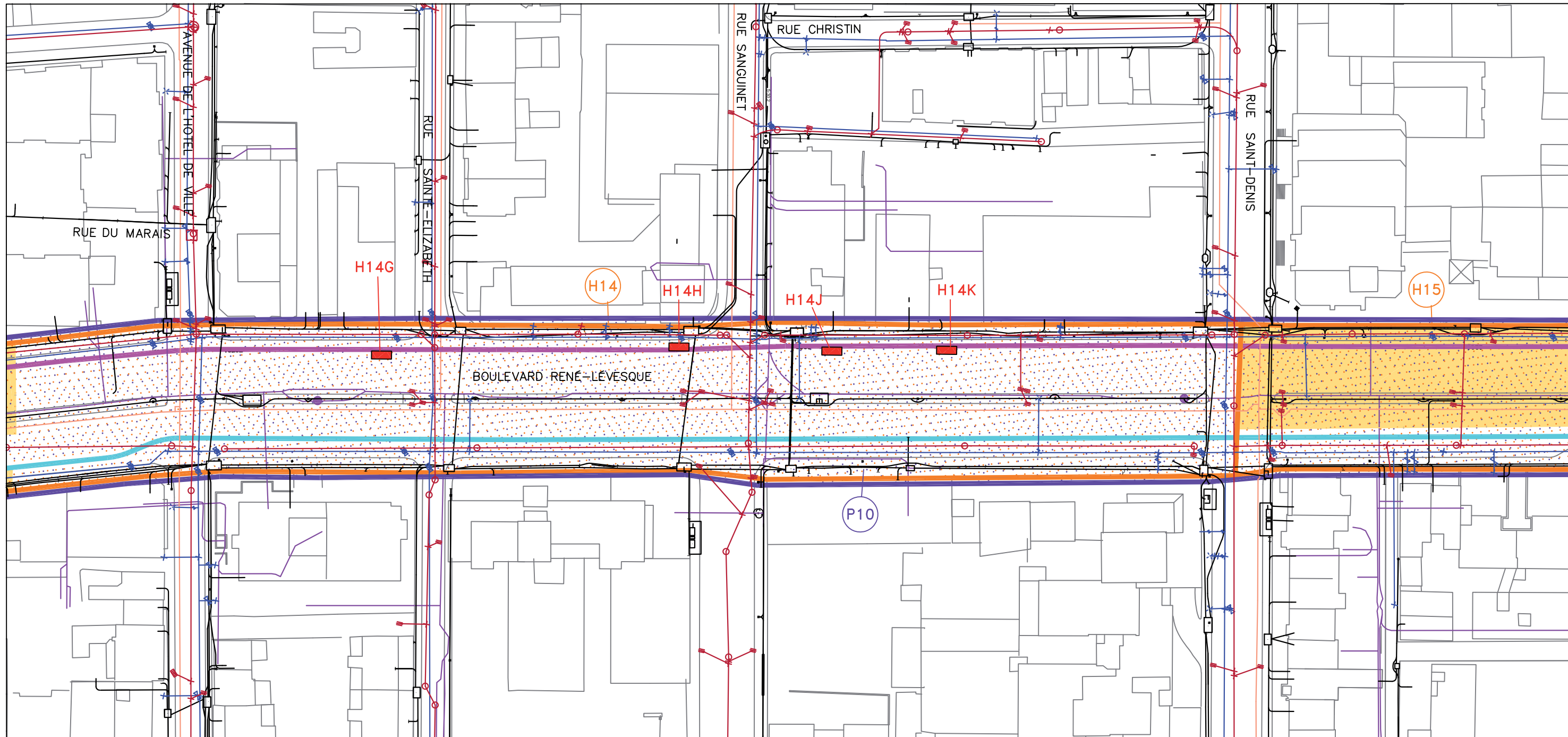
0 10 20 m
MTM, fuseau 8, NAD83

Feuillet 22g








Mai 2013








Cette légende regroupe tous les éléments susceptibles de se trouver sur un feuillet ou un autre de cette série de plans. Il se peut donc qu'un ou plusieurs éléments de la légende ne soient pas présents sur un feuillet donné.








Dérivation archéologique

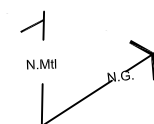
-  Zone à potentiel archéologique préhistorique
-  Numéro de zone
-  Aire d'intervention préhistorique
-  Zone à potentiel archéologique historique
-  Numéro de zone
-  Aire d'intervention historique
-  Tranchée proposée

Composantes du projet

-  Zone d'étude
-  Circuit 3198 à 315 kV
-  Circuit 3199 à 315 kV
-  Baie de jonction (circuit 3198)
-  Baie de jonction (circuit 3199)

Services publics

-  Électricité
-  Aqueduc
-  Égouts
-  Gaz
-  Téléphonie et puits d'accès



RECONSTRUCTION DU POSTE DE LORIMIER À
315-25 kV ET LIGNES SOUTERRAINES À
315 kV

ÉTUDE DE POTENTIAL ARCHÉOLOGIQUE

STRATÉGIE D'INTERVENTION ARCHÉOLOGIQUE

Sources :
Plan : Ville de Montréal, feuillets nos 31h0236 et 0336_carto.dwg
Données de projet : Hydro-Québec, 29 novembre 2012
Archéologie : Informations Ville de Montréal et étude par Ethnoscop, 2012
Fichier : 7266_et_005_Annexe A-strategie_130510.dwg

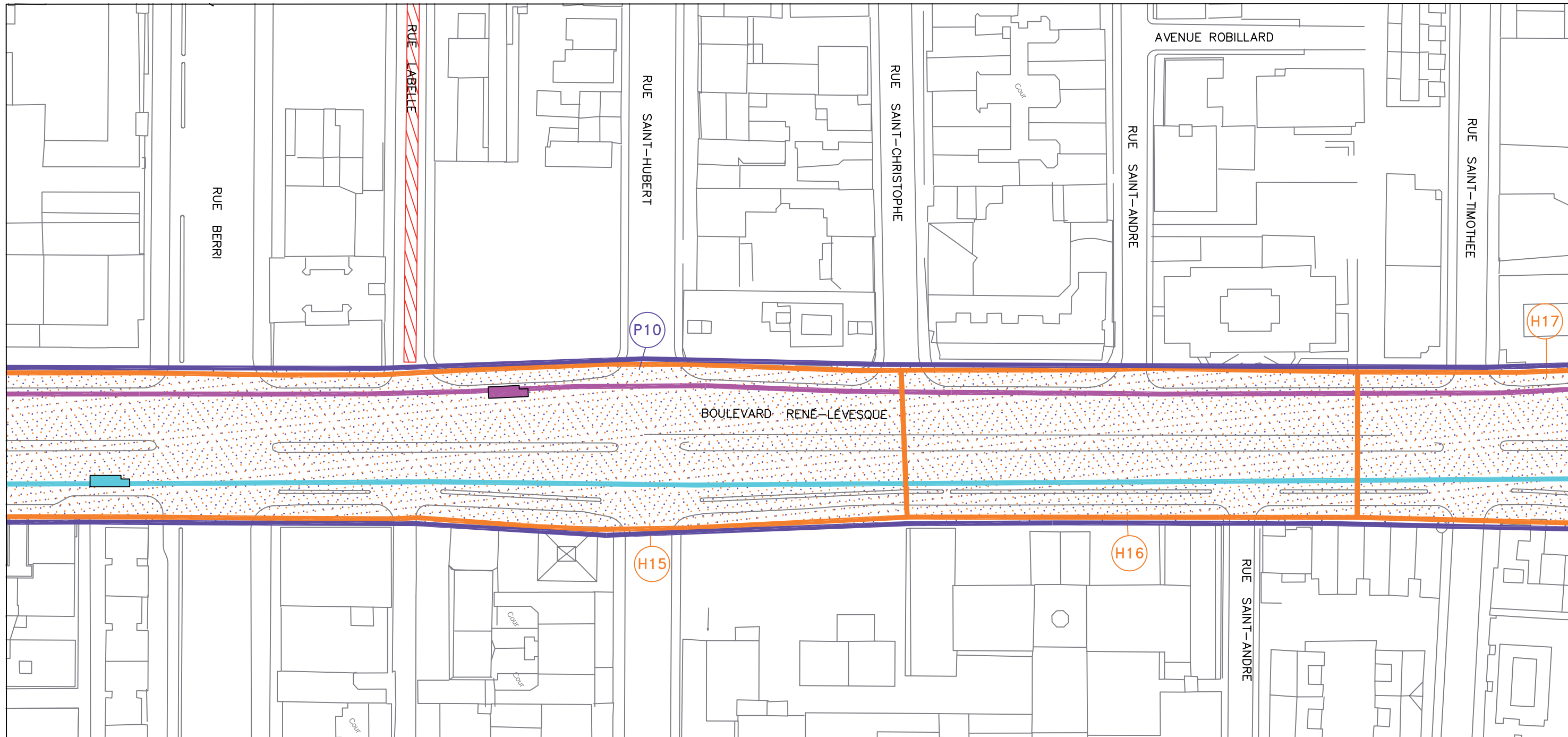
0 10 20 m
MTM, fuseau 8, NAD83

Mai 2013





Feuillet 22h










Cette légende regroupe tous les éléments susceptibles de se trouver sur un feuillet ou un autre de cette série de plans. Il se peut donc qu'un ou plusieurs éléments de la légende ne soient pas présents sur un feuillet donné.








Dérivation archéologique

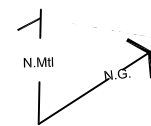
-  Zone à potentiel archéologique préhistorique
-  Numéro de zone
-  Zone à potentiel archéologique historique
-  Numéro de zone

Données archéologiques connues

-  Intervention antérieure
-  Site archéologique recensé, limite évaluée
-  Site archéologique recensé, limite à évaluer
-  Code Borden
-  Site et code de Parcs Canada
-  Code temporaire d'intervention archéologique
-  Biens culturels

Composantes du projet

-  Zone d'étude
-  Circuit 3198 à 315 kV
-  Circuit 3199 à 315 kV
-  Baie de jonction (circuit 3198)
-  Baie de jonction (circuit 3199)



RECONSTRUCTION DU POSTE DE LORIMIER À 315-25 kV ET LIGNES SOUTERRAINES À 315 kV

ÉTUDE DE POTENTIAL ARCHÉOLOGIQUE

ZONES À POTENTIAL PRÉHISTORIQUE ET HISTORIQUE ET BIENS CULTURELS

Sources :
 Plan : Ville de Montréal, feuillet no 31h10336_carto.dwg
 Données de projet : Hydro-Québec, 29 novembre 2012
 Archéologie : Informations Ville de Montréal et étude par Ethnoscop, 2012
 Fichier : 7266_et_005_Annexe A-potential_130510.dwg

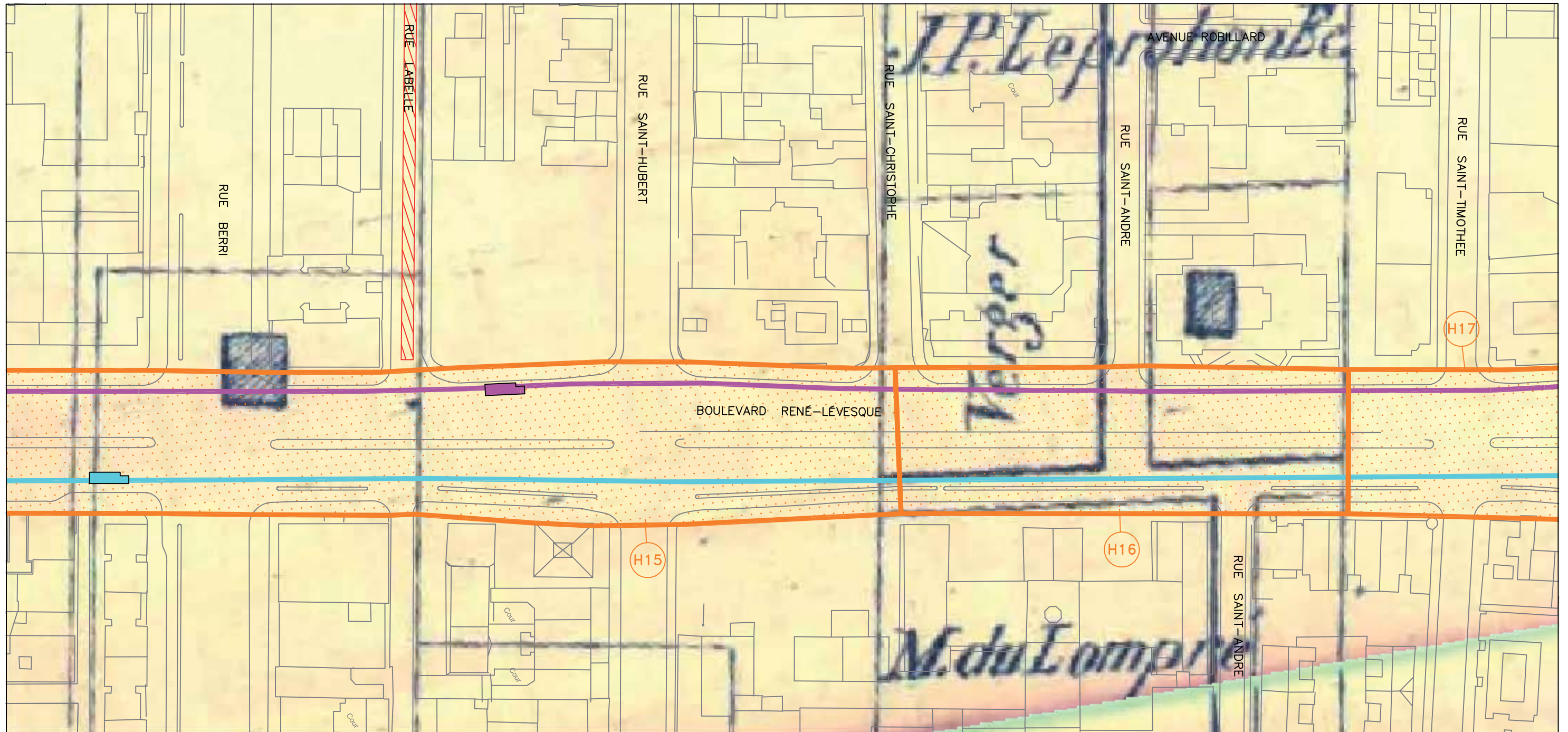
0 10 20 m
 MTM, fuseau 8, NAD83

Feuillet 23a



Mai 2013









Cette légende regroupe tous les éléments susceptibles de se trouver sur un feuillet ou un autre de cette série de plan. Il se peut donc qu'un ou plusieurs éléments de la légende ne soient pas présent sur un feuillet donné.








Dérivation archéologique

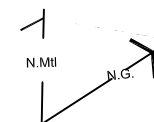
-  Zone à potentiel archéologique historique
-  Numéro de zone

Données archéologiques connues

-  Intervention antérieure
-  Site archéologique recensé, limite évaluée
-  Site archéologique recensé, limite à évaluer
-  Code Borden
-  Site et code de Parcs Canada
-  Code temporaire d'intervention archéologique

Composantes du projet

-  Zone d'étude
-  Circuit 3198 à 315 kV
-  Circuit 3199 à 315 kV
-  Baie de jonction (circuit 3198)
-  Baie de jonction (circuit 3199)



Cette légende regroupe tous les éléments susceptibles de se trouver sur un feuillet ou un autre de cette série de plans. Il se peut donc qu'un ou plusieurs éléments de la légende ne soient pas présents sur un feuillet donné.

RECONSTRUCTION DU POSTE DE LORIMIER À 315-25 kV ET LIGNES SOUTERRAINES À 315 kV

ÉTUDE DE POTENTIEL ARCHÉOLOGIQUE

SUPERPOSITION DU PLAN DE CHARLAND DE 1801 SUR LE PLAN ACTUEL

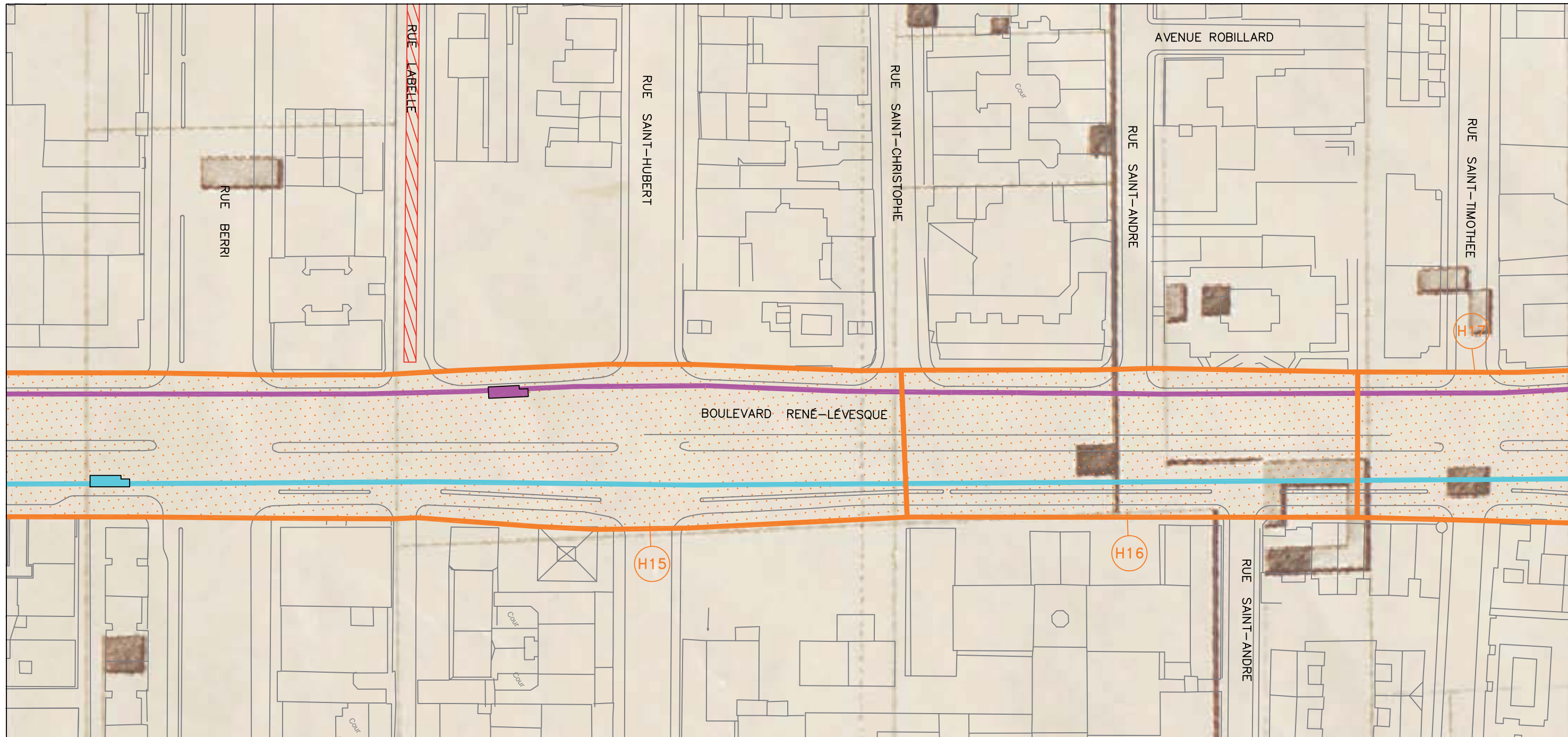
Sources :
 Plan : Ville de Montréal, feuillet no 31h10336_carto.dwg
 Données de projet : Hydro-Québec, 29 novembre 2012
 Archéologie : Informations Ville de Montréal et étude par Ethnoscop, 2012
 Fichier : 7266_et_005_Annexe A-superposition_130510.dwg

0 10 20 m
 MTM, fuseau 8, NAD83



Feuillet 23b

Mai 2013
















Dérivation archéologique

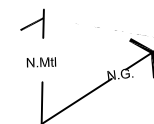
-  Zone à potentiel archéologique historique
-  Numéro de zone

Données archéologiques connues

-  Intervention antérieure
-  Site archéologique recensé, limite évaluée
-  Site archéologique recensé, limite à évaluer
-  Code Borden
-  Site et code de Parcs Canada
-  Code temporaire d'intervention archéologique

Composantes du projet

-  Zone d'étude
-  Circuit 3198 à 315 kV
-  Circuit 3199 à 315 kV
-  Baie de jonction (circuit 3198)
-  Baie de jonction (circuit 3199)



Cette légende regroupe tous les éléments susceptibles de se trouver sur un feuillet ou un autre de cette série de plans. Il se peut donc qu'un ou plusieurs éléments de la légende ne soient pas présents sur un feuillet donné.

RECONSTRUCTION DU POSTE DE LORIMIER À 315-25 kV ET LIGNES SOUTERRAINES À 315 kV

ÉTUDE DE POTENTIEL ARCHÉOLOGIQUE

SUPERPOSITION DU PLAN D'ADAMS DE 1825 SUR LE PLAN ACTUEL

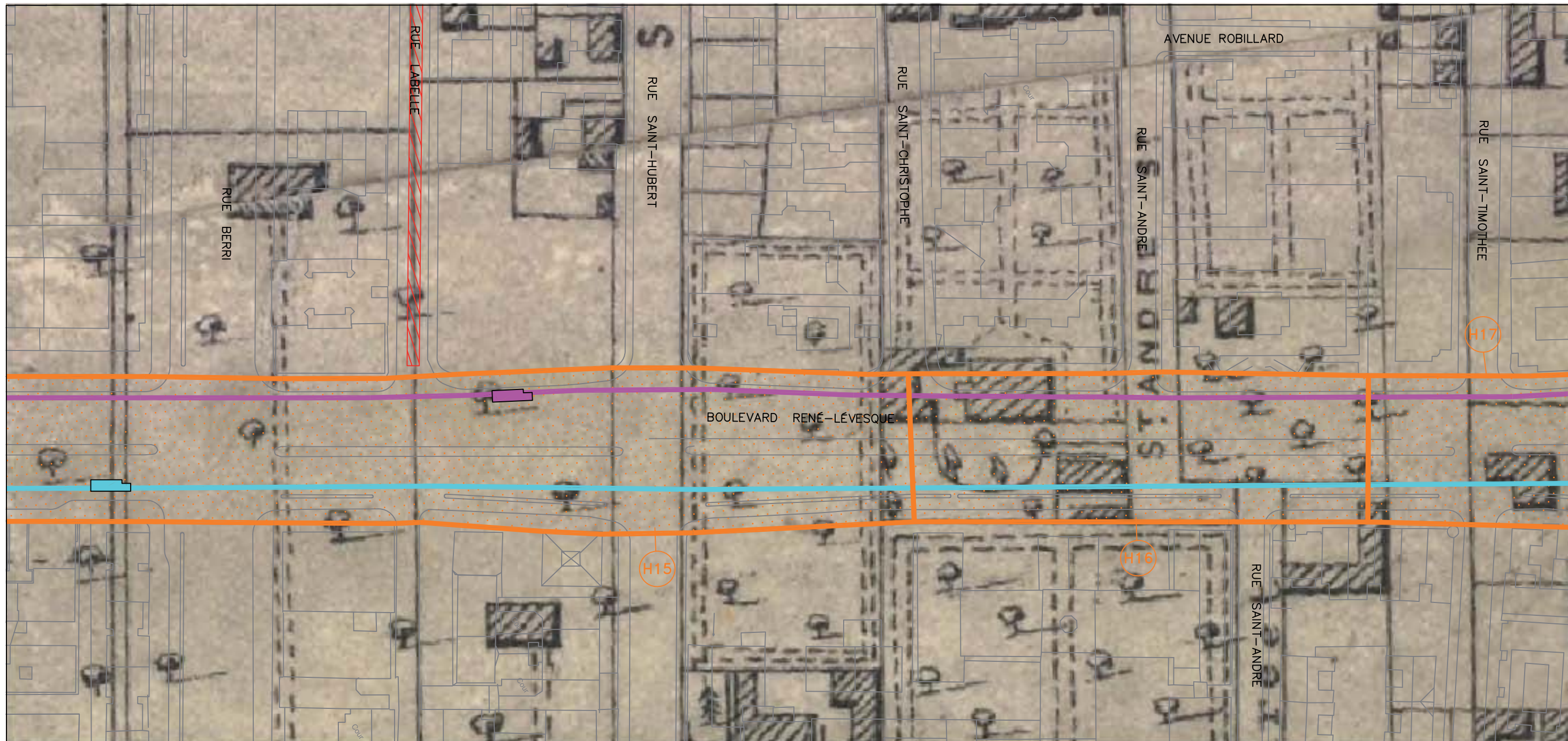
Sources :
 Plan : Ville de Montréal, feuillet no 31h10336_carto.dwg
 Données de projet : Hydro-Québec, 29 novembre 2012
 Archéologie : Informations Ville de Montréal et étude par Ethnoscop, 2012
 Fichier : 7266_et_005_Annexe A-superposition_130510.dwg

0 10 20 m
 MTM, fuseau 8, NAD83



Feuillet 23c

Mai 2013
















Dérivation archéologique

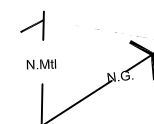
-  Zone à potentiel archéologique historique
-  Numéro de zone

Données archéologiques connues

-  Intervention antérieure
-  Site archéologique recensé, limite évaluée
-  Site archéologique recensé, limite à évaluer
-  Bifj-68 Code Borden
-  601G Site et code de Parcs Canada
-  MTL97-08-02 Code temporaire d'intervention archéologique

Composantes du projet

-  Zone d'étude
-  Circuit 3198 à 315 kV
-  Circuit 3199 à 315 kV
-  Baie de jonction (circuit 3198)
-  Baie de jonction (circuit 3199)



Cette légende regroupe tous les éléments susceptibles de se trouver sur un feuillet ou un autre de cette série de plans. Il se peut donc qu'un ou plusieurs éléments de la légende ne soient pas présents sur un feuillet donné.

RECONSTRUCTION DU POSTE DE LORIMIER À 315-25 kV ET LIGNES SOUTERRAINES À 315 kV

ÉTUDE DE POTENTIEL ARCHÉOLOGIQUE

SUPERPOSITION DU PLAN DE CANE DE 1846 SUR LE PLAN ACTUEL

Sources :
 Plan : Ville de Montréal, feuillet no 31h10336_carto.dwg
 Données de projet : Hydro-Québec, 29 novembre 2012
 Archéologie : Informations Ville de Montréal et étude par Ethnoscop, 2012
 Fichier : 7266_et_005_Annexe A-superposition_130510.dwg

0 10 20 m
 MTM, fuseau 8, NAD83



Feuillet 23d

Mai 2013
















Dérivation archéologique

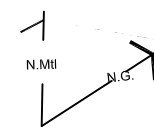
-  Zone à potentiel archéologique historique
-  Numéro de zone

Données archéologiques connues

-  Intervention antérieure
-  Site archéologique recensé, limite évaluée
-  Site archéologique recensé, limite à évaluer
-  Bifj-68 Code Borden
-  601G Site et code de Parcs Canada
-  MTL97-08-02 Code temporaire d'intervention archéologique

Composantes du projet

-  Zone d'étude
-  Circuit 3198 à 315 kV
-  Circuit 3199 à 315 kV
-  Baie de jonction (circuit 3198)
-  Baie de jonction (circuit 3199)



Cette légende regroupe tous les éléments susceptibles de se trouver sur un feuillet ou un autre de cette série de plans. Il se peut donc qu'un ou plusieurs éléments de la légende ne soient pas présents sur un feuillet donné.

RECONSTRUCTION DU POSTE DE LORIMIER À 315-25 kV ET LIGNES SOUTERRAINES À 315 kV

ÉTUDE DE POTENTIEL ARCHÉOLOGIQUE

SUPERPOSITION DU PLAN DE PLUNKETT ET BRADY DE 1872 SUR LE PLAN ACTUEL

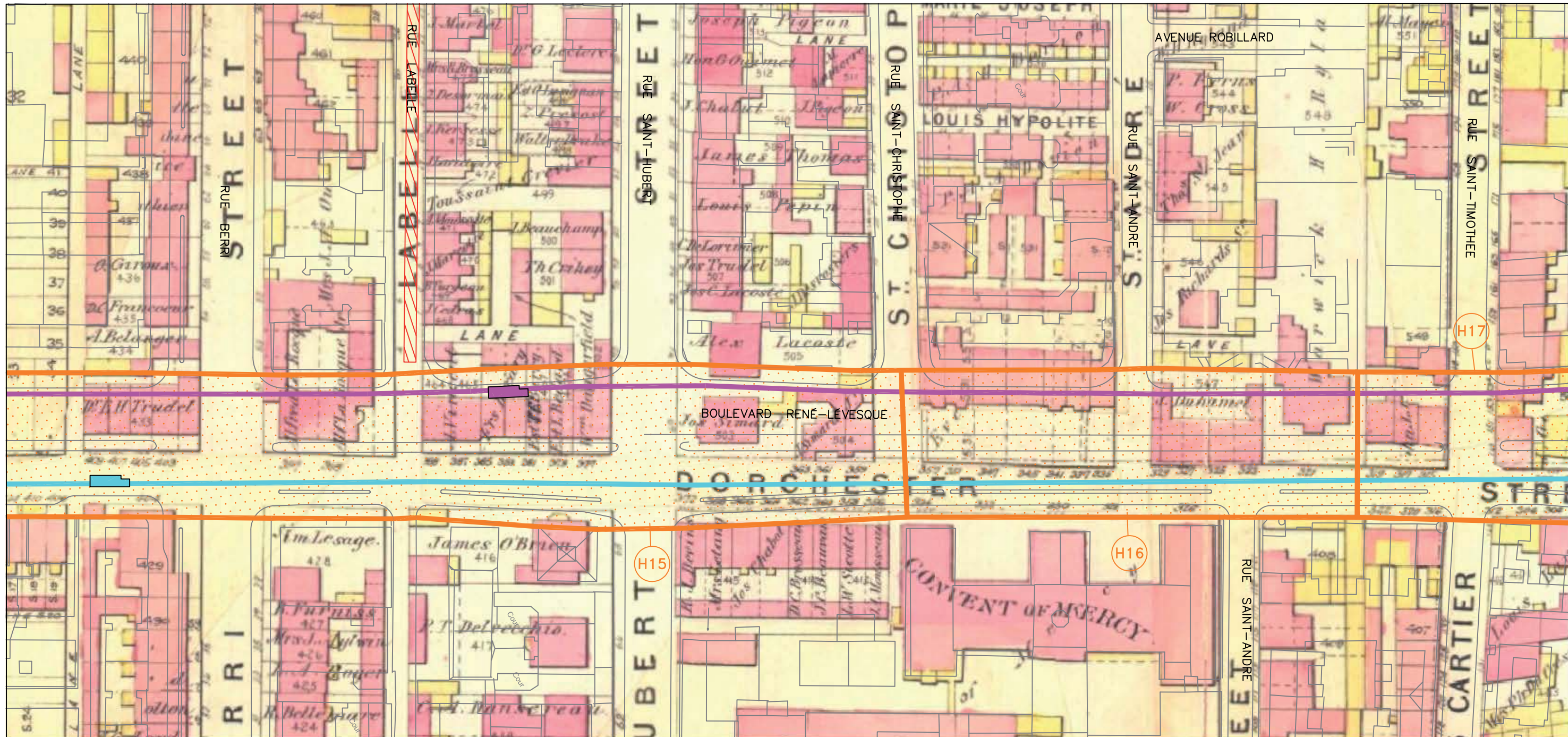
Sources :
 Plan : Ville de Montréal, feuillet no 31h10336_carto.dwg
 Données de projet : Hydro-Québec, 29 novembre 2012
 Archéologie : Informations Ville de Montréal et étude par Ethnoscop, 2012
 Fichier : 7266_et_005_Annexe A-superposition_130510.dwg

0 10 20 m
 MTM, fuseau 8, NAD83



Feuillet 23e

Mai 2013
















Dérivation archéologique

-  Zone à potentiel archéologique historique
-  Numéro de zone

Données archéologiques connues

-  Intervention antérieure
-  Site archéologique recensé, limite évaluée
-  Site archéologique recensé, limite à évaluer
-  Bifj-68 Code Borden
-  601G Site et code de Parcs Canada
-  MTL97-08-02 Code temporaire d'intervention archéologique

Composantes du projet

-  Zone d'étude
-  Circuit 3198 à 315 kV
-  Circuit 3199 à 315 kV
-  Baie de jonction (circuit 3198)
-  Baie de jonction (circuit 3199)

RECONSTRUCTION DU POSTE DE LORIMIER À 315-25 kV ET LIGNES SOUTERRAINES À 315 kV

ÉTUDE DE POTENTIEL ARCHÉOLOGIQUE

SUPERPOSITION DU PLAN DE GOAD DE 1890 SUR LE PLAN ACTUEL

Sources :
 Plan : Ville de Montréal, feuillet no 31h10336_carto.dwg
 Données de projet : Hydro-Québec, 29 novembre 2012
 Archéologie : Informations Ville de Montréal et étude par Ethnoscop, 2012
 Fichier : 7266_et_005_Annexe A-superposition_130510.dwg

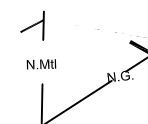
0 10 20 m
 MTM, fuseau 8, NAD83

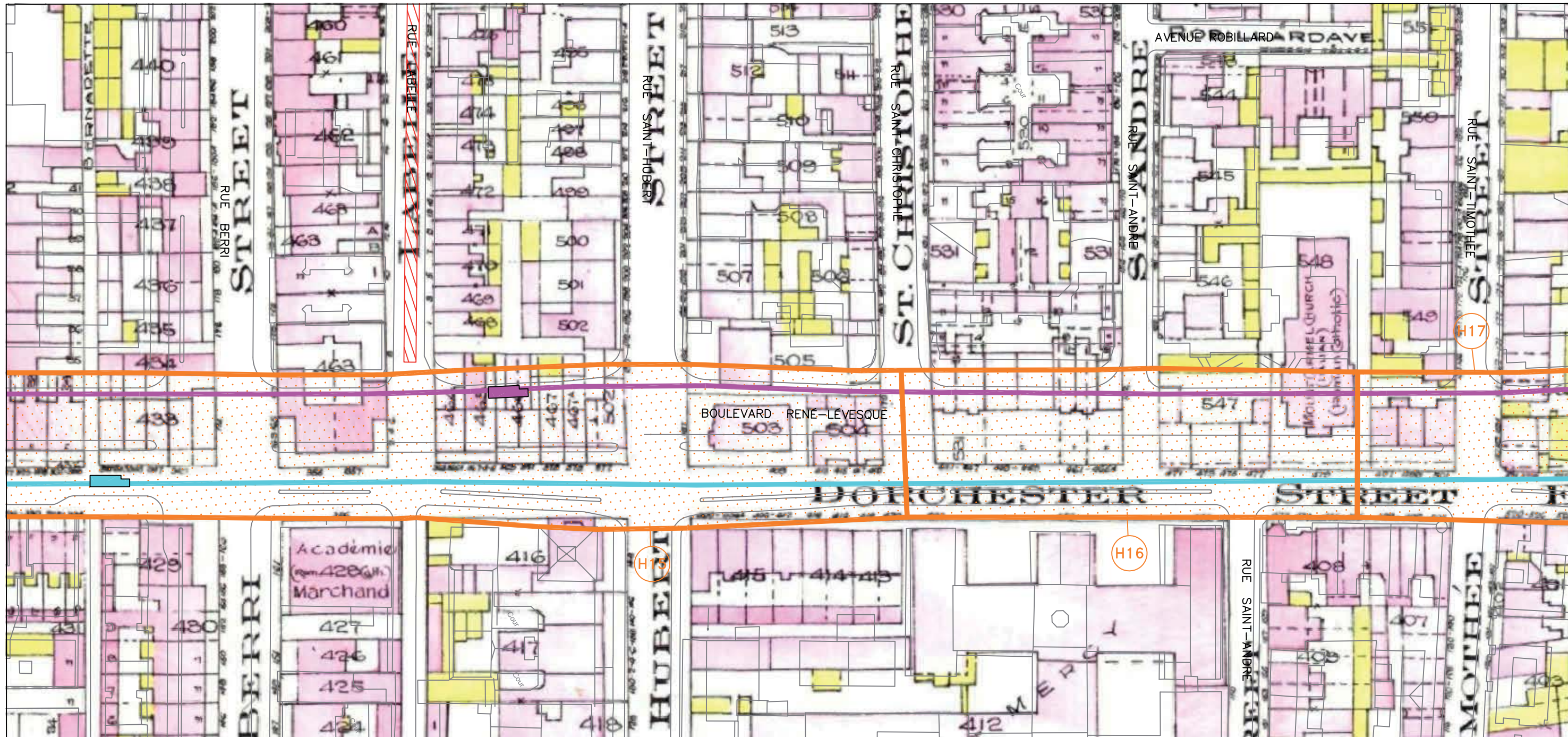
Feuillet 23f

Mai 2013



Cette légende regroupe tous les éléments susceptibles de se trouver sur un feuillet ou un autre de cette série de plans. Il se peut donc qu'un ou plusieurs éléments de la légende ne soient pas présents sur un feuillet donné.





Dérivation archéologique

- Zone à potentiel archéologique historique
- Numéro de zone

Données archéologiques connues

- Intervention antérieure
- Site archéologique recensé, limite évaluée
- Site archéologique recensé, limite à évaluer
- Code Borden
- Site et code de Parcs Canada
- Code temporaire d'intervention archéologique

Composantes du projet

- Zone d'étude
- Circuit 3198 à 315 kV
- Circuit 3199 à 315 kV
- Baie de jonction (circuit 3198)
- Baie de jonction (circuit 3199)

RECONSTRUCTION DU POSTE DE LORIMIER À 315-25 kV ET LIGNES SOUTERRAINES À 315 kV

ÉTUDE DE POTENTIEL ARCHÉOLOGIQUE

SUPERPOSITION DU PLAN DE GOAD DE 1912 SUR LE PLAN ACTUEL

Sources :
 Plan : Ville de Montréal, feuillet no 31h10336_carto.dwg
 Données de projet : Hydro-Québec, 29 novembre 2012
 Archéologie : Informations Ville de Montréal et étude par Ethnoscop, 2012
 Fichier : 7266_et_005_Annexe A-superposition_130510.dwg

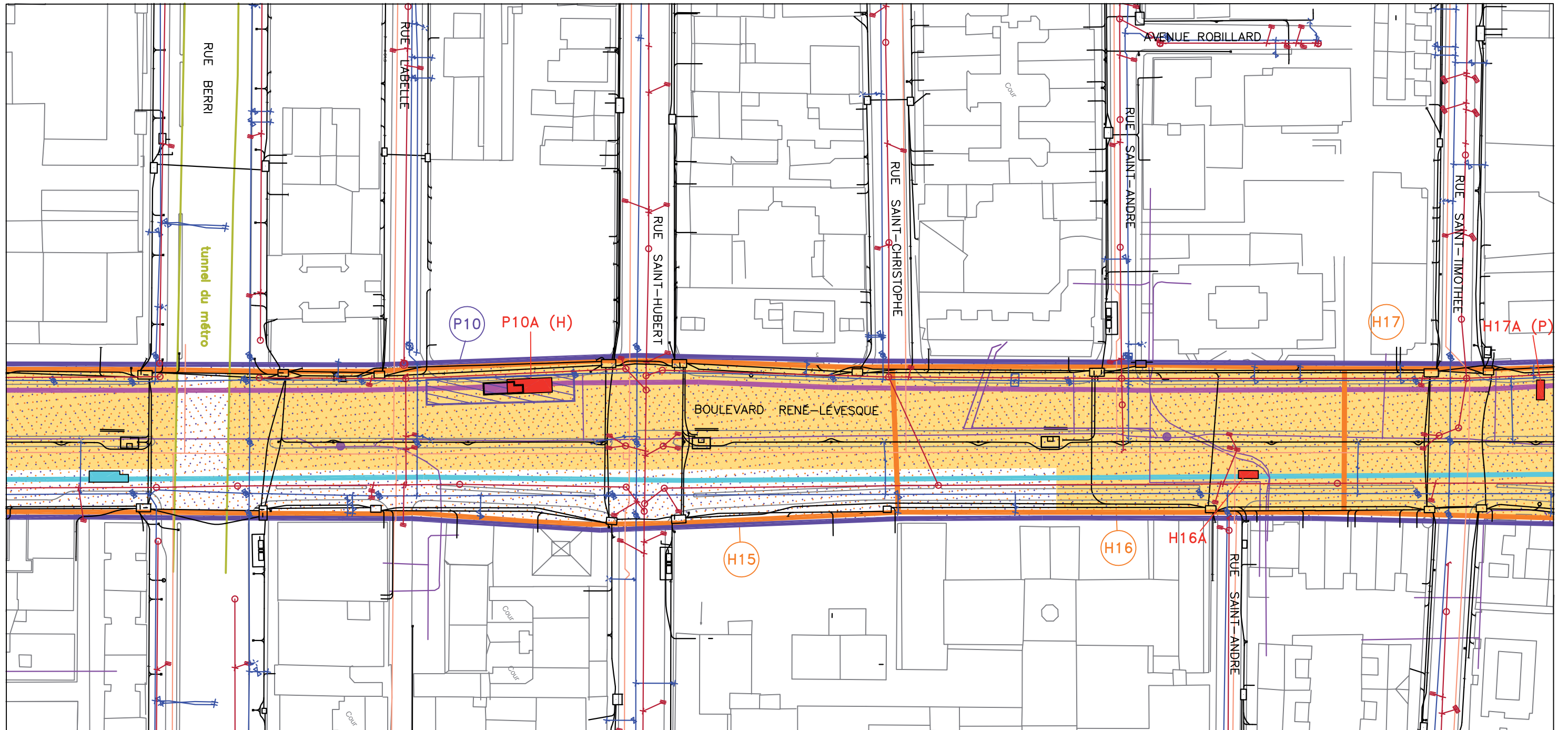
0 10 20 m
 MTM, fuseau 8, NAD83

Feuillet 23g








Mai 2013








Cette légende regroupe tous les éléments susceptibles de se trouver sur un feuillet ou un autre de cette série de plans. Il se peut donc qu'un ou plusieurs éléments de la légende ne soient pas présents sur un feuillet donné.








Dérivation archéologique

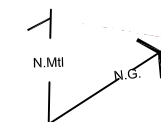
-  Zone à potentiel archéologique préhistorique
-  Numéro de zone
-  Aire d'intervention préhistorique
-  Zone à potentiel archéologique historique
-  Numéro de zone
-  Aire d'intervention historique
-  Tranchée proposée

Composantes du projet

-  Zone d'étude
-  Circuit 3198 à 315 kV
-  Circuit 3199 à 315 kV
-  Baie de jonction (circuit 3198)
-  Baie de jonction (circuit 3199)

Services publics

-  Électricité
-  Aqueduc
-  Égouts
-  Gaz
-  Téléphonie et puits d'accès



RECONSTRUCTION DU POSTE DE LORIMIER À
315-25 kV ET LIGNES SOUTERRAINES À
315 kV

ÉTUDE DE POTENTIAL ARCHÉOLOGIQUE

STRATÉGIE D'INTERVENTION ARCHÉOLOGIQUE

Sources :

Plan : Ville de Montréal, feuillet no 31h0336_carto.dwg
Données de projet : Hydro-Québec, 29 novembre 2012

Archéologie : Informations Ville de Montréal et étude par Ethnoscop, 2012
Fichier : 7266_et_005_Annexe A-strategie_130510.dwg

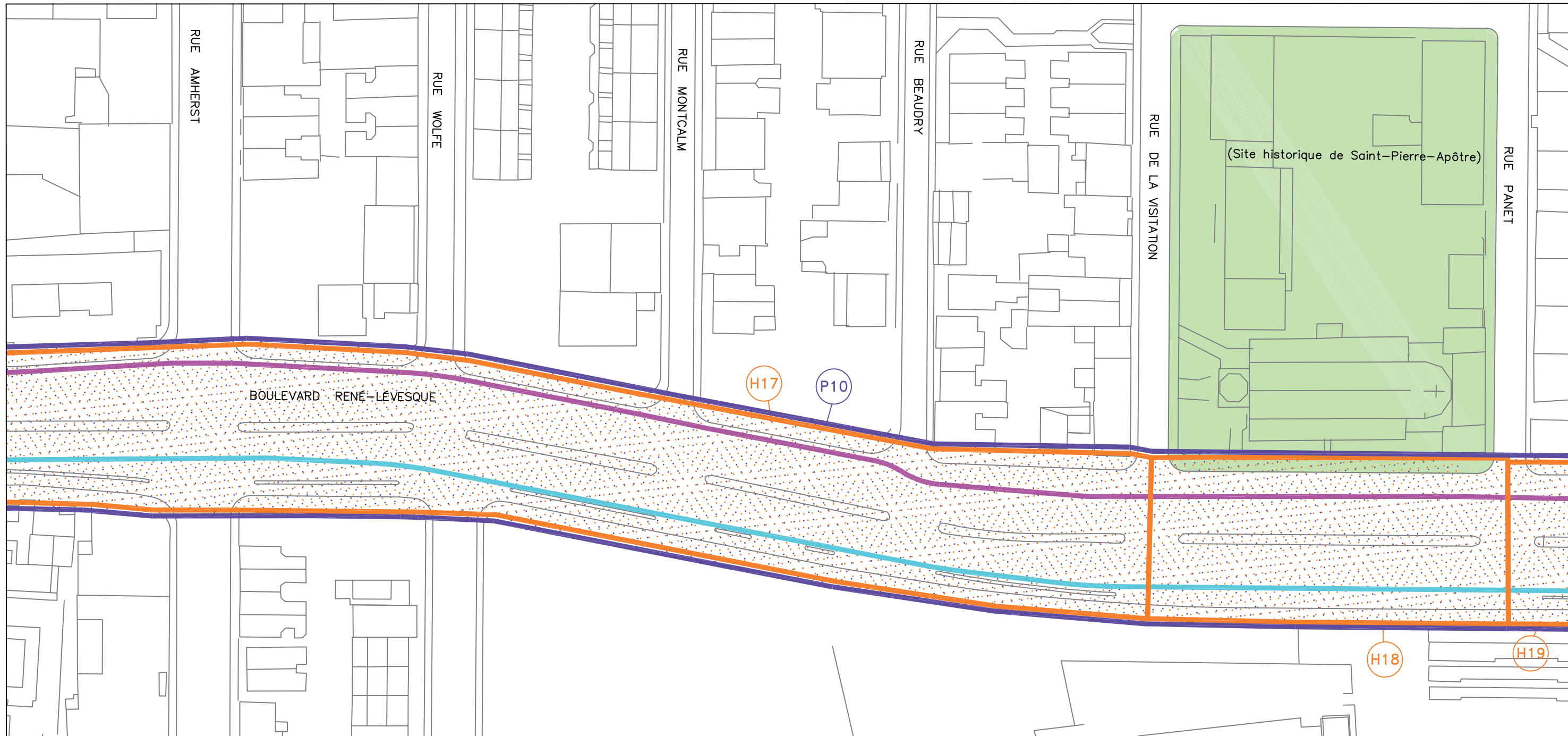
0 10 20 m
MTM, fuseau 8, NAD83

Feuillet 23h





Mai 2013










Cette légende regroupe tous les éléments susceptibles de se trouver sur un feuillet ou un autre de cette série de plans.
Il se peut donc qu'un ou plusieurs éléments de la légende ne soient pas présents sur un feuillet donné.








Dérivation archéologique

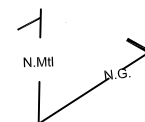
-  Zone à potentiel archéologique préhistorique
-  Numéro de zone
-  Zone à potentiel archéologique historique
-  Numéro de zone

Données archéologiques connues

-  Intervention antérieure
-  Site archéologique recensé, limite évaluée
-  Site archéologique recensé, limite à évaluer
-  Code Borden
-  Site et code de Parcs Canada
-  Code temporaire d'intervention archéologique
-  Biens culturels

Composantes du projet

-  Zone d'étude
-  Circuit 3198 à 315 kV
-  Circuit 3199 à 315 kV
-  Baie de jonction (circuit 3198)
-  Baie de jonction (circuit 3199)



RECONSTRUCTION DU POSTE DE LORIMIER À 315-25 kV ET LIGNES SOUTERRAINES À 315 kV

ÉTUDE DE POTENTIEL ARCHÉOLOGIQUE

ZONES À POTENTIEL PRÉHISTORIQUE ET HISTORIQUE ET BIENS CULTURELS

Sources :
 Plan : Ville de Montréal, feuillets nos 31h0336 et 0436_carto.dwg
 Données de projet : Hydro-Québec, 29 novembre 2012
 Archéologie : Informations Ville de Montréal et étude par Ethnoscop, 2012
 Fichier : 7266_et_005_Annexe A-potentiel_130510.dwg

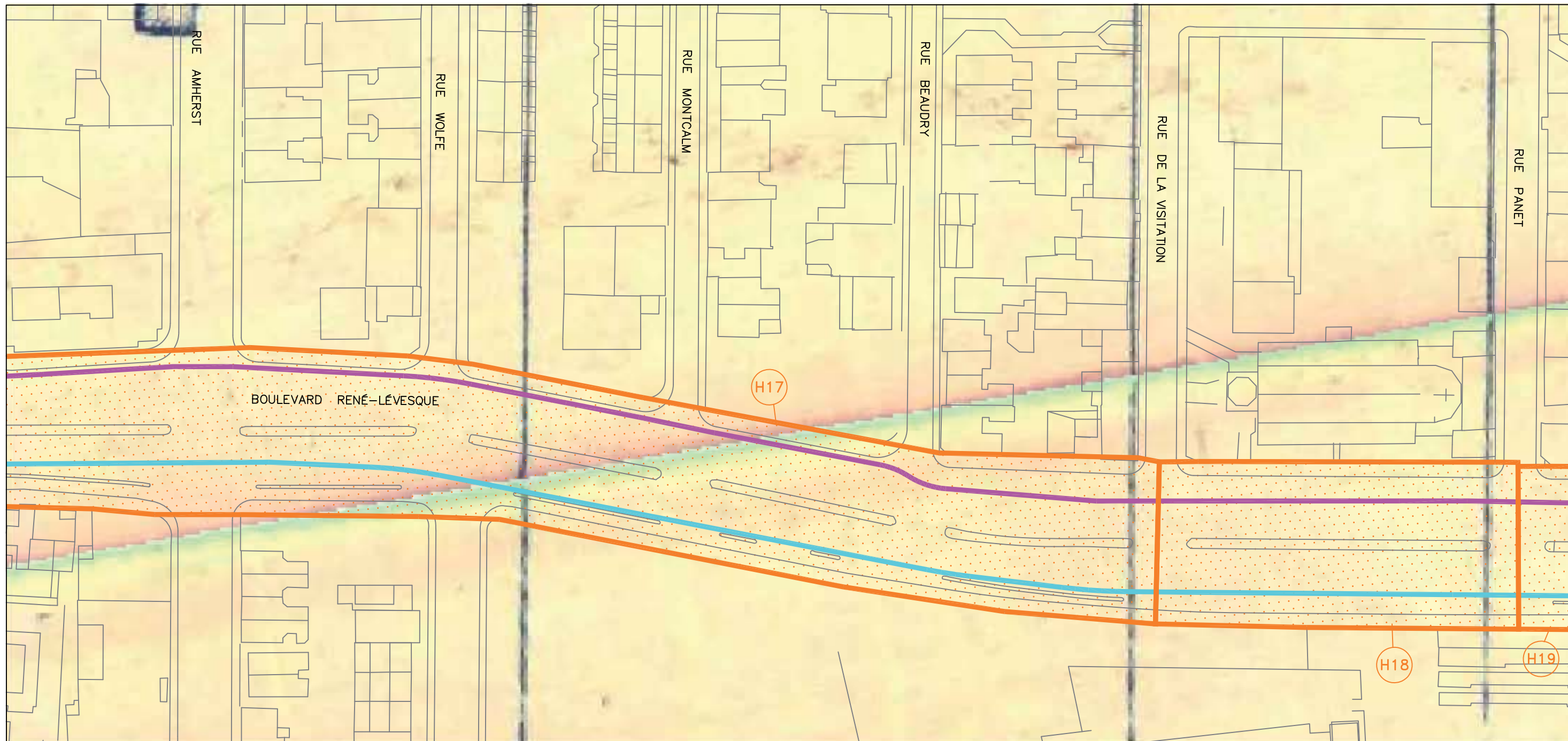
0 10 20 m
 MTM, fuseau 8, NAD83

Feuillet 24a



Mai 2013









Cette légende regroupe tous les éléments susceptibles de se trouver sur un feuillet ou un autre de cette série de plan. Il se peut donc qu'un ou plusieurs éléments de la légende ne soient pas présent sur un feuillet donné.








Dérivation archéologique

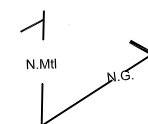
-  Zone à potentiel archéologique historique
-  Numéro de zone

Données archéologiques connues

-  Intervention antérieure
-  Site archéologique recensé, limite évaluée
-  Site archéologique recensé, limite à évaluer
-  Bifj-68 Code Borden
-  601G Site et code de Parcs Canada
-  MTL97-08-02 Code temporaire d'intervention archéologique

Composantes du projet

-  Zone d'étude
-  Circuit 3198 à 315 kV
-  Circuit 3199 à 315 kV
-  Baie de jonction (circuit 3198)
-  Baie de jonction (circuit 3199)



Cette légende regroupe tous les éléments susceptibles de se trouver sur un feuillet ou un autre de cette série de plans. Il se peut donc qu'un ou plusieurs éléments de la légende ne soient pas présents sur un feuillet donné.

RECONSTRUCTION DU POSTE DE LORIMIER À
315-25 kV ET LIGNES SOUTERRAINES À
315 kV

ÉTUDE DE POTENTIEL ARCHÉOLOGIQUE

SUPERPOSITION DU PLAN DE CHARLAND DE
1801 SUR LE PLAN ACTUEL

Sources :
Plan : Ville de Montréal, feuillets nos 31h0336 et 0436_carto.dwg
Données de projet : Hydro-Québec, 29 novembre 2012
Archéologie : Informations Ville de Montréal et étude par Ethnoscop, 2012
Fichier : 7266_et_005_Annexe A-superposition_130510.dwg

0 10 20 m
MTM, fuseau 8, NAD83



Feuillet 24b

Mai 2013
















Dérivation archéologique

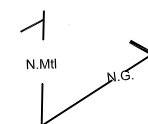
-  Zone à potentiel archéologique historique
-  Numéro de zone

Données archéologiques connues

-  Intervention antérieure
-  Site archéologique recensé, limite évaluée
-  Site archéologique recensé, limite à évaluer
-  Bifj-68 Code Borden
-  601G Site et code de Parcs Canada
-  MTL97-08-02 Code temporaire d'intervention archéologique

Composantes du projet

-  Zone d'étude
-  Circuit 3198 à 315 kV
-  Circuit 3199 à 315 kV
-  Baie de jonction (circuit 3198)
-  Baie de jonction (circuit 3199)



Cette légende regroupe tous les éléments susceptibles de se trouver sur un feuillet ou un autre de cette série de plans. Il se peut donc qu'un ou plusieurs éléments de la légende ne soient pas présents sur un feuillet donné.

RECONSTRUCTION DU POSTE DE LORIMIER À
315-25 kV ET LIGNES SOUTERRAINES À
315 kV

ÉTUDE DE POTENTIEL ARCHÉOLOGIQUE

SUPERPOSITION DU PLAN D'ADAMS DE
1825 SUR LE PLAN ACTUEL

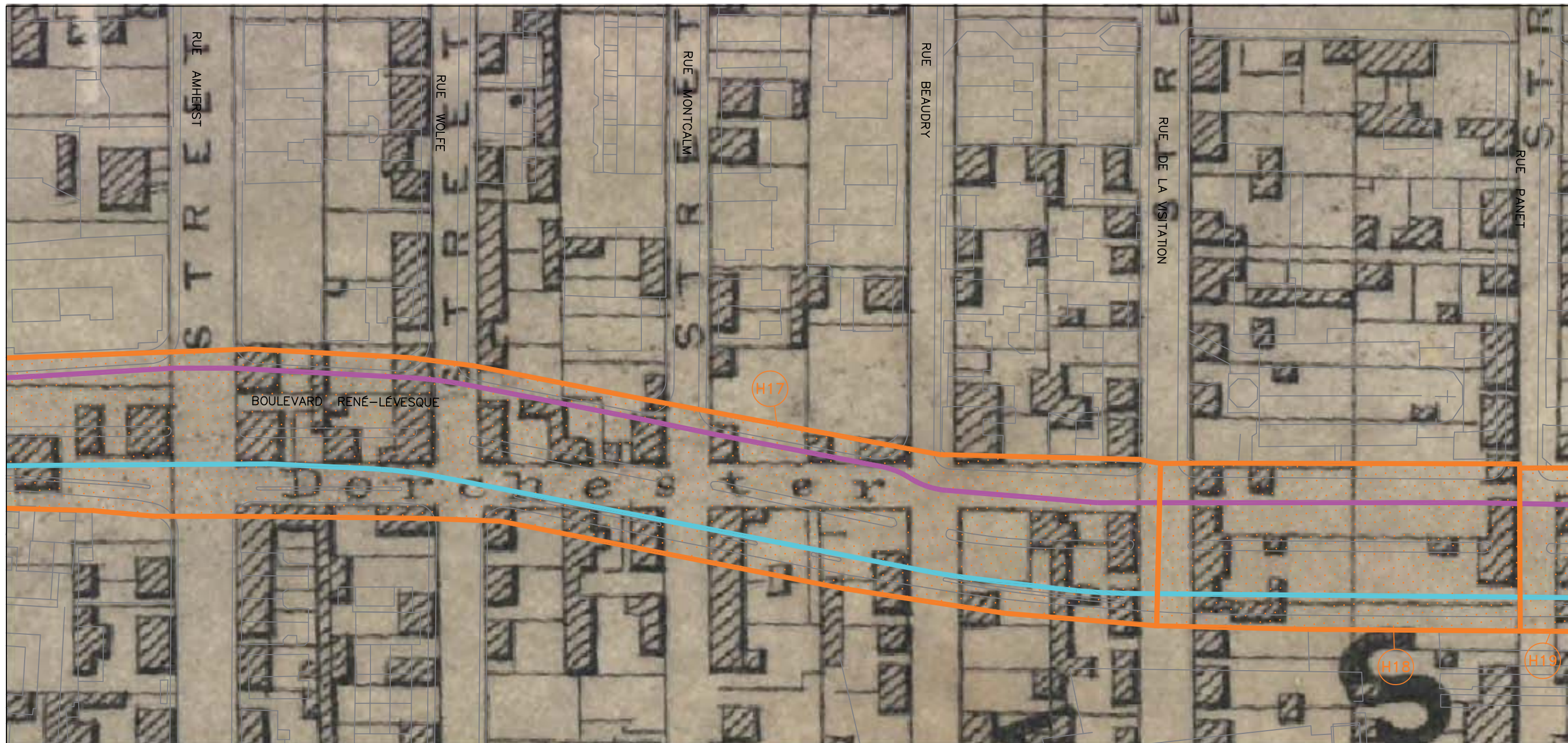
Sources :
Plan : Ville de Montréal, feuillets nos 31h0336 et 0436_carto.dwg
Données de projet : Hydro-Québec, 29 novembre 2012
Archéologie : Informations Ville de Montréal et étude par Ethnoscop, 2012
Fichier : 7266_et_005_Annexe A-superposition_130510.dwg

0 10 20 m
MTM, fuseau 8, NAD83



Feuillet 24c

Mai 2013
















Dérivation archéologique

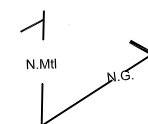
-  Zone à potentiel archéologique historique
-  Numéro de zone

Données archéologiques connues

-  Intervention antérieure
-  Site archéologique recensé, limite évaluée
-  Site archéologique recensé, limite à évaluer
-  Code Borden
-  Site et code de Parcs Canada
-  Code temporaire d'intervention archéologique

Composantes du projet

-  Zone d'étude
-  Circuit 3198 à 315 kV
-  Circuit 3199 à 315 kV
-  Baie de jonction (circuit 3198)
-  Baie de jonction (circuit 3199)



Cette légende regroupe tous les éléments susceptibles de se trouver sur un feuillet ou un autre de cette série de plans. Il se peut donc qu'un ou plusieurs éléments de la légende ne soient pas présents sur un feuillet donné.

RECONSTRUCTION DU POSTE DE LORIMIER À 315-25 kV ET LIGNES SOUTERRAINES À 315 kV

ÉTUDE DE POTENTIEL ARCHÉOLOGIQUE

SUPERPOSITION DU PLAN DE CANE DE 1846 SUR LE PLAN ACTUEL

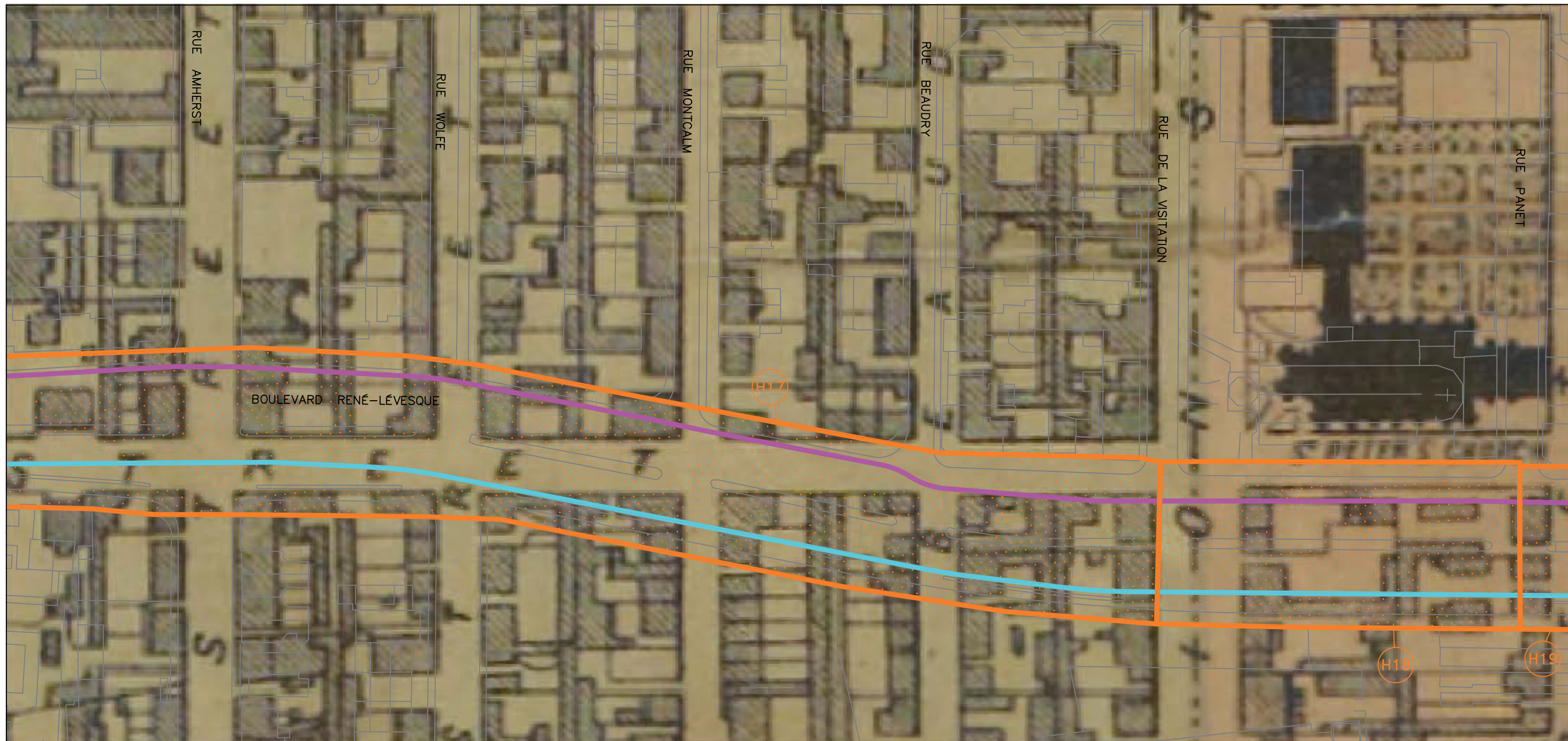
Sources :
 Plan : Ville de Montréal, feuillets nos 31h0336 et 0436_carto.dwg
 Données de projet : Hydro-Québec, 29 novembre 2012
 Archéologie : Informations Ville de Montréal et étude par Ethnoscop, 2012
 Fichier : 7266_et_005_Annexe A-superposition_130510.dwg

0 10 20 m
 MTM, fuseau 8, NAD83



Feuillet 24d

Mai 2013






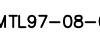









Dérivation archéologique

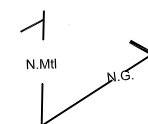
-  Zone à potentiel archéologique historique
-  Numéro de zone

Données archéologiques connues

-  Intervention antérieure
-  Site archéologique recensé, limite évaluée
-  Site archéologique recensé, limite à évaluer
-  Bifj-68 Code Borden
-  601G Site et code de Parcs Canada
-  MTL97-08-02 Code temporaire d'intervention archéologique

Composantes du projet

-  Zone d'étude
-  Circuit 3198 à 315 kV
-  Circuit 3199 à 315 kV
-  Baie de jonction (circuit 3198)
-  Baie de jonction (circuit 3199)



Cette légende regroupe tous les éléments susceptibles de se trouver sur un feuillet ou un autre de cette série de plans. Il se peut donc qu'un ou plusieurs éléments de la légende ne soient pas présents sur un feuillet donné.

RECONSTRUCTION DU POSTE DE LORIMIER À 315-25 kV ET LIGNES SOUTERRAINES À 315 kV

ÉTUDE DE POTENTIEL ARCHÉOLOGIQUE

SUPERPOSITION DU PLAN DE PLUNKETT ET BRADY DE 1872 SUR LE PLAN ACTUEL

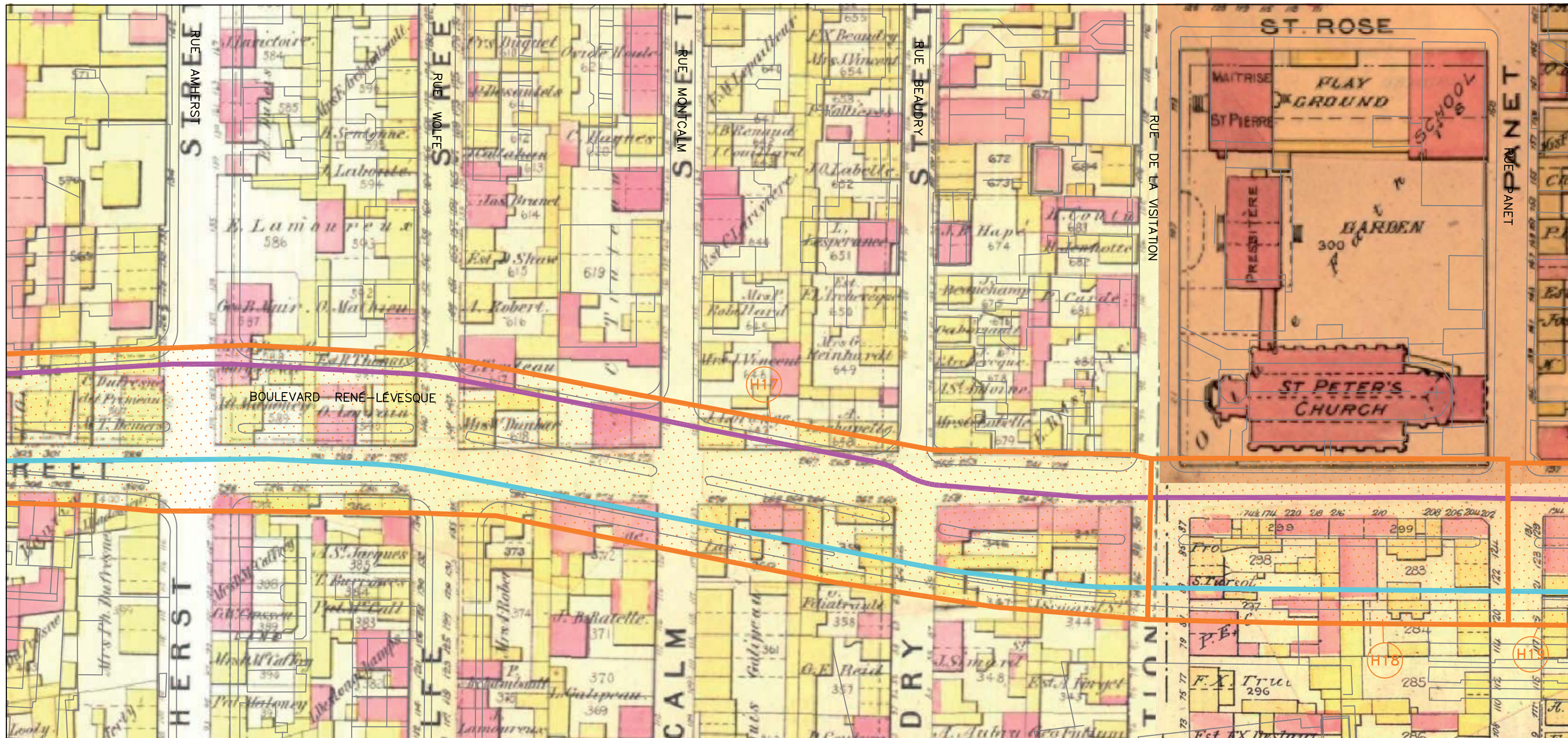
Sources :
 Plan : Ville de Montréal, feuillets nos 31h0336 et 0436_carto.dwg
 Données de projet : Hydro-Québec, 29 novembre 2012
 Archéologie : Informations Ville de Montréal et étude par Ethnoscop, 2012
 Fichier : 7266_et_005_Annexe A-superposition_130510.dwg

0 10 20 m
 MTM, fuseau 8, NAD83



Feuillet 24e

Mai 2013
















Dérivation archéologique

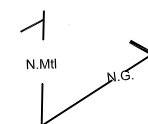
-  Zone à potentiel archéologique historique
-  Numéro de zone

Données archéologiques connues

-  Intervention antérieure
-  Site archéologique recensé, limite évaluée
-  Site archéologique recensé, limite à évaluer
-  Code Borden
-  Site et code de Parcs Canada
-  Code temporaire d'intervention archéologique

Composantes du projet

-  Zone d'étude
-  Circuit 3198 à 315 kV
-  Circuit 3199 à 315 kV
-  Baie de jonction (circuit 3198)
-  Baie de jonction (circuit 3199)



RECONSTRUCTION DU POSTE DE LORIMIER À 315-25 KV ET LIGNES SOUTERRAINES À 315 KV

ÉTUDE DE POTENTIEL ARCHÉOLOGIQUE

SUPERPOSITION DU PLAN DE GOAD DE 1890 SUR LE PLAN ACTUEL

Sources :
 Plan : Ville de Montréal, feuillets nos 31h0336 et 0436_carto.dwg
 Données de projet : Hydro-Québec, 29 novembre 2012
 Archéologie : Informations Ville de Montréal et étude par Ethnoscop, 2012
 Fichier : 7266_et_005_Annexe A-superposition_130510.dwg

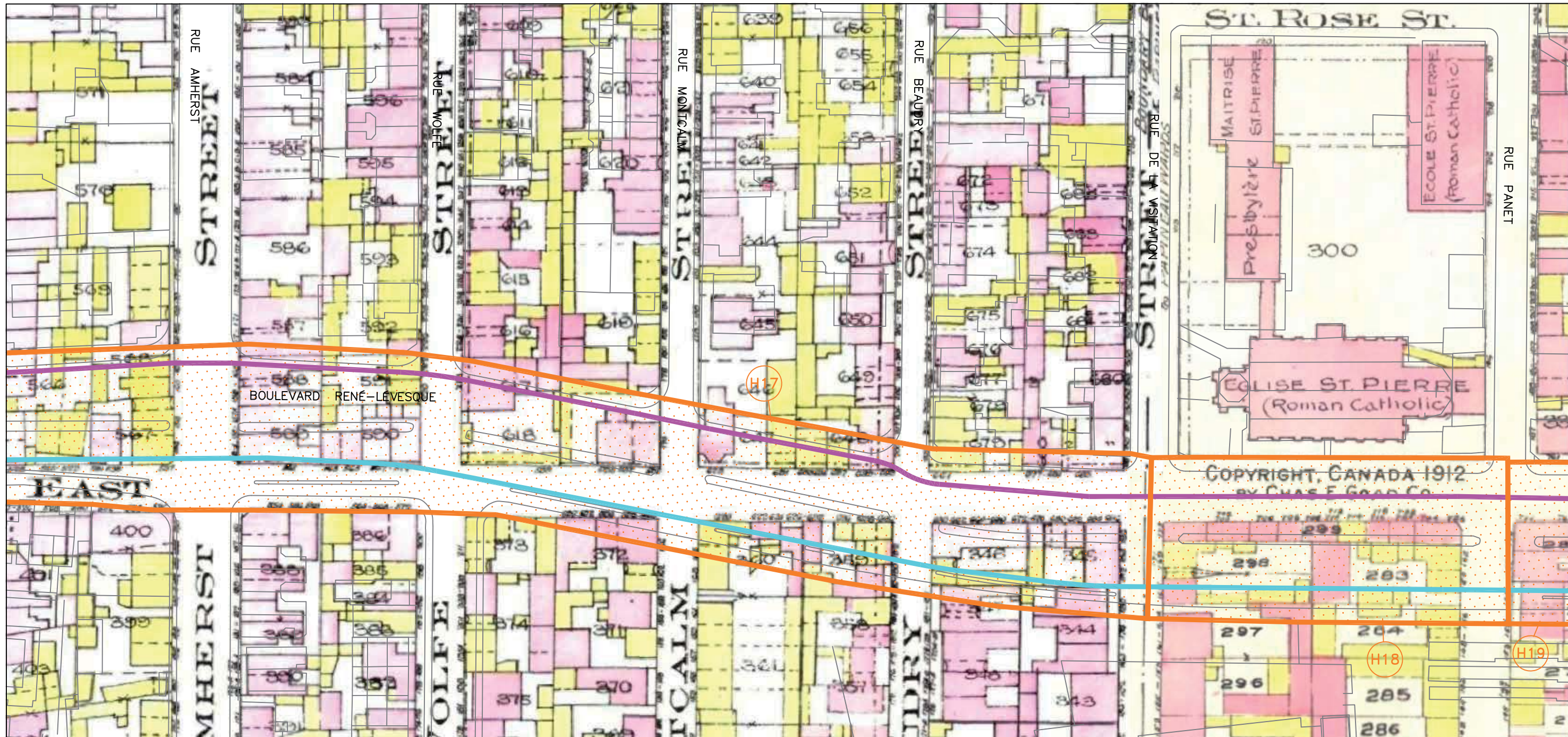
0 10 20 m
 MTM, fuseau 8, NAD83

Feuillet 24f



Mai 2013









Cette légende regroupe tous les éléments susceptibles de se trouver sur un feuillet ou un autre de cette série de plans. Il se peut donc qu'un ou plusieurs éléments de la légende ne soient pas présents sur un feuillet donné.








Dérivation archéologique

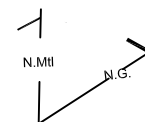
-  Zone à potentiel archéologique historique
-  Numéro de zone

Données archéologiques connues

-  Intervention antérieure
-  Site archéologique recensé, limite évaluée
-  Site archéologique recensé, limite à évaluer
-  Bifj-68 Code Borden
-  601G Site et code de Parcs Canada
-  MTL97-08-02 Code temporaire d'intervention archéologique

Composantes du projet

-  Zone d'étude
-  Circuit 3198 à 315 kV
-  Circuit 3199 à 315 kV
-  Baie de jonction (circuit 3198)
-  Baie de jonction (circuit 3199)



RECONSTRUCTION DU POSTE DE LORIMIER À
315-25 KV ET LIGNES SOUTERRAINES À
315 KV

ÉTUDE DE POTENTIEL ARCHÉOLOGIQUE

SUPERPOSITION DU PLAN DE GOAD DE
1912 SUR LE PLAN ACTUEL

Sources :
Plan : Ville de Montréal, feuillets nos 31h0336 et 0436_carto.dwg
Données de projet : Hydro-Québec, 29 novembre 2012
Archéologie : Informations Ville de Montréal et étude par Ethnoscop, 2012
Fichier : 7266_et_005_Annexe A-superposition_130510.dwg

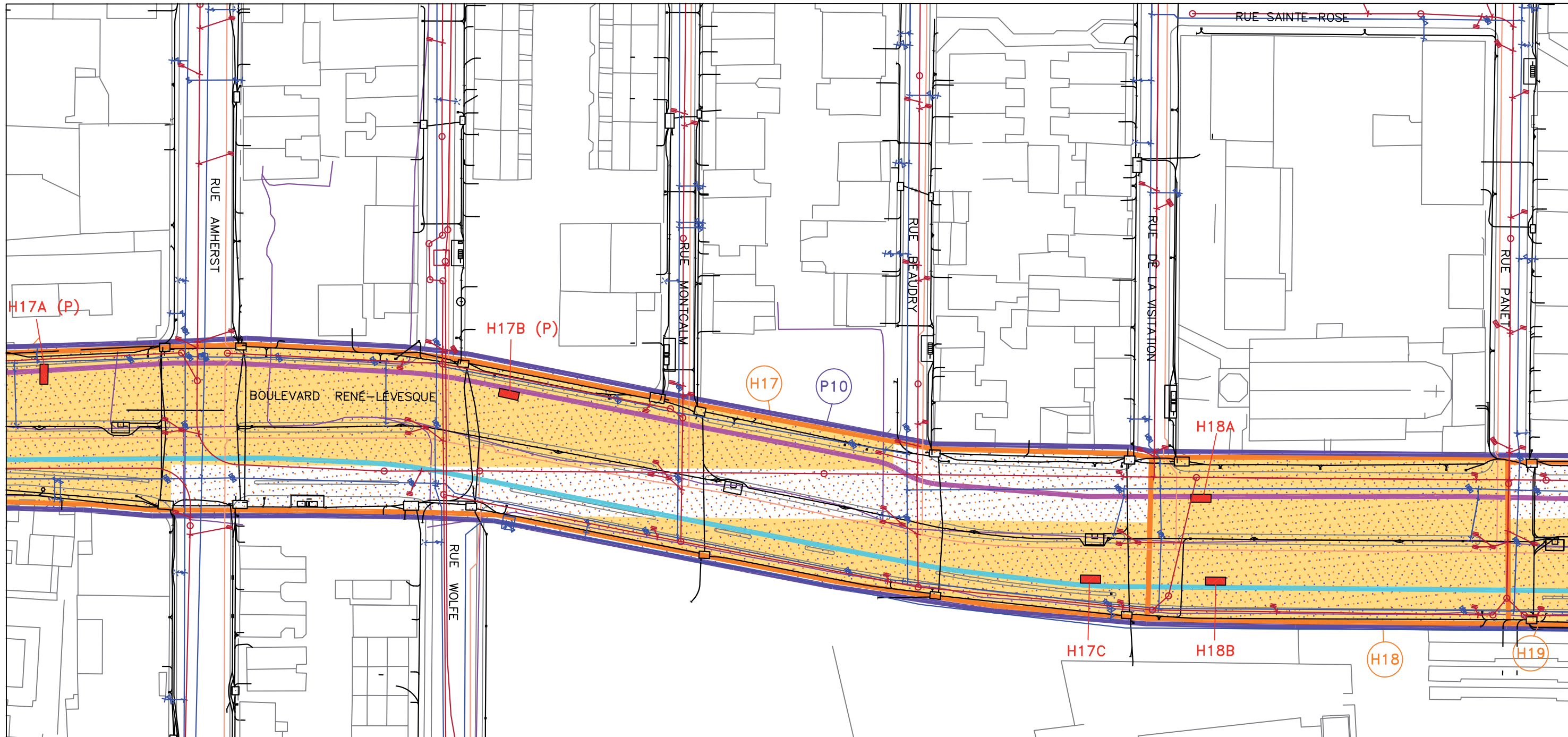
0 10 20 m
MTM, fuseau 8, NAD83

Feuillet 24g








Mai 2013








Cette légende regroupe tous les éléments susceptibles de se trouver sur un feuillet ou un autre de cette série de plans. Il se peut donc qu'un ou plusieurs éléments de la légende ne soient pas présents sur un feuillet donné.








Dérivation archéologique

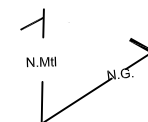
-  Zone à potentiel archéologique préhistorique
-  Numéro de zone
-  Aire d'intervention préhistorique
-  Zone à potentiel archéologique historique
-  Numéro de zone
-  Aire d'intervention historique
-  Tranchée proposée

Composantes du projet

-  Zone d'étude
-  Circuit 3198 à 315 kV
-  Circuit 3199 à 315 kV
-  Baie de jonction (circuit 3198)
-  Baie de jonction (circuit 3199)

Services publics

-  Électricité
-  Aqueduc
-  Égouts
-  Gaz
-  Téléphonie et puits d'accès



RECONSTRUCTION DU POSTE DE LORIMIER À
315-25 kV ET LIGNES SOUTERRAINES À
315 kV

ÉTUDE DE POTENTIAL ARCHÉOLOGIQUE

STRATÉGIE D'INTERVENTION ARCHÉOLOGIQUE

Sources :

Plan : Ville de Montréal, feuillets nos 31h0336 et 0436_carto.dwg
Données de projet : Hydro-Québec, 29 novembre 2012

Archéologie : Informations Ville de Montréal et étude par Ethnoscop, 2012
Fichier : 7266_et_005_Annexe A-strategie_130510.dwg

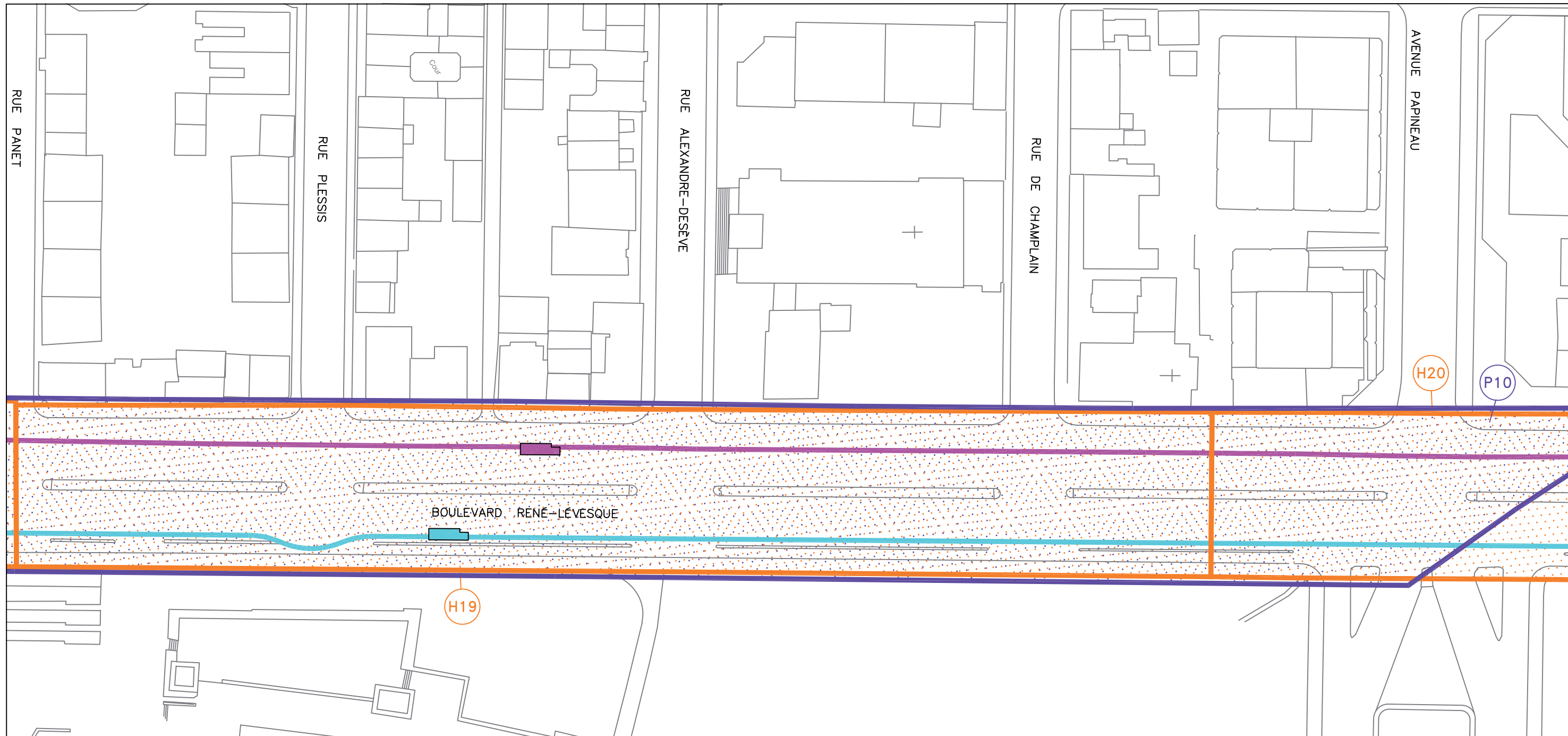
0 10 20 m
MTM, fuseau 8, NAD83

Feuillet 24h





Mai 2013










Cette légende regroupe tous les éléments susceptibles de se trouver sur un feuillet ou un autre de cette série de plans.
Il se peut donc qu'un ou plusieurs éléments de la légende ne soient pas présents sur un feuillet donné.








Dérivation archéologique

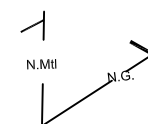
-  Zone à potentiel archéologique préhistorique
-  Numéro de zone
-  Zone à potentiel archéologique historique
-  Numéro de zone

Données archéologiques connues

-  Intervention antérieure
-  Site archéologique recensé, limite évaluée
-  Site archéologique recensé, limite à évaluer
-  Bifj-68 Code Borden
-  601G Site et code de Parcs Canada
-  MTL97-08-02 Code temporaire d'intervention archéologique
-  Biens culturels

Composantes du projet

-  Zone d'étude
-  Circuit 3198 à 315 kV
-  Circuit 3199 à 315 kV
-  Baie de jonction (circuit 3198)
-  Baie de jonction (circuit 3199)



RECONSTRUCTION DU POSTE DE LORIMIER À 315-25 kV ET LIGNES SOUTERRAINES À 315 kV

ÉTUDE DE POTENTIAL ARCHÉOLOGIQUE

ZONES À POTENTIAL PRÉHISTORIQUE ET HISTORIQUE ET BIENS CULTURELS

Sources :
 Plan : Ville de Montréal, feuillets nos 31h0336, 0436 et 0437_carto.dwg
 Données de projet : Hydro-Québec, 29 novembre 2012
 Archéologie : Informations Ville de Montréal et étude par Ethnoscop, 2012
 Fichier : 7266_et_005_Annexe A-potentiel_130510.dwg

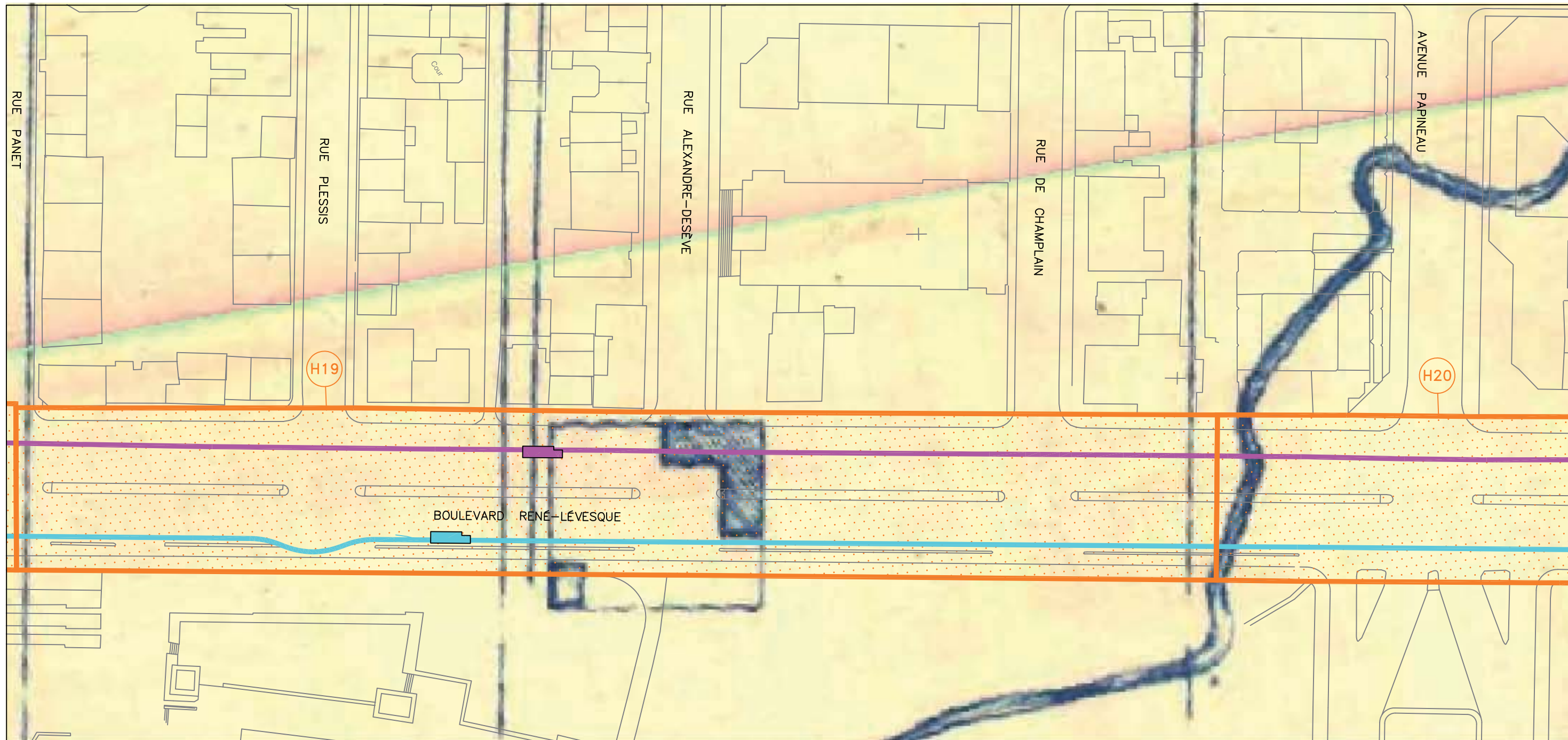
0 10 20 m
 MTM, fuseau 8, NAD83

Feuillet 25a



Mai 2013









Cette légende regroupe tous les éléments susceptibles de se trouver sur un feuillet ou un autre de cette série de plans. Il se peut donc qu'un ou plusieurs éléments de la légende ne soient pas présent sur un feuillet donné.








Dérivation archéologique

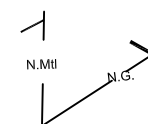
-  Zone à potentiel archéologique historique
-  Numéro de zone

Données archéologiques connues

-  Intervention antérieure
-  Site archéologique recensé, limite évaluée
-  Site archéologique recensé, limite à évaluer
-  Bifj-68 Code Borden
-  601G Site et code de Parcs Canada
-  MTL97-08-02 Code temporaire d'intervention archéologique

Composantes du projet

-  Zone d'étude
-  Circuit 3198 à 315 kV
-  Circuit 3199 à 315 kV
-  Baie de jonction (circuit 3198)
-  Baie de jonction (circuit 3199)



Cette légende regroupe tous les éléments susceptibles de se trouver sur un feuillet ou un autre de cette série de plans. Il se peut donc qu'un ou plusieurs éléments de la légende ne soient pas présents sur un feuillet donné.

RECONSTRUCTION DU POSTE DE LORIMIER À 315-25 kV ET LIGNES SOUTERRAINES À 315 kV

ÉTUDE DE POTENTIEL ARCHÉOLOGIQUE

SUPERPOSITION DU PLAN DE CHARLAND DE 1801 SUR LE PLAN ACTUEL

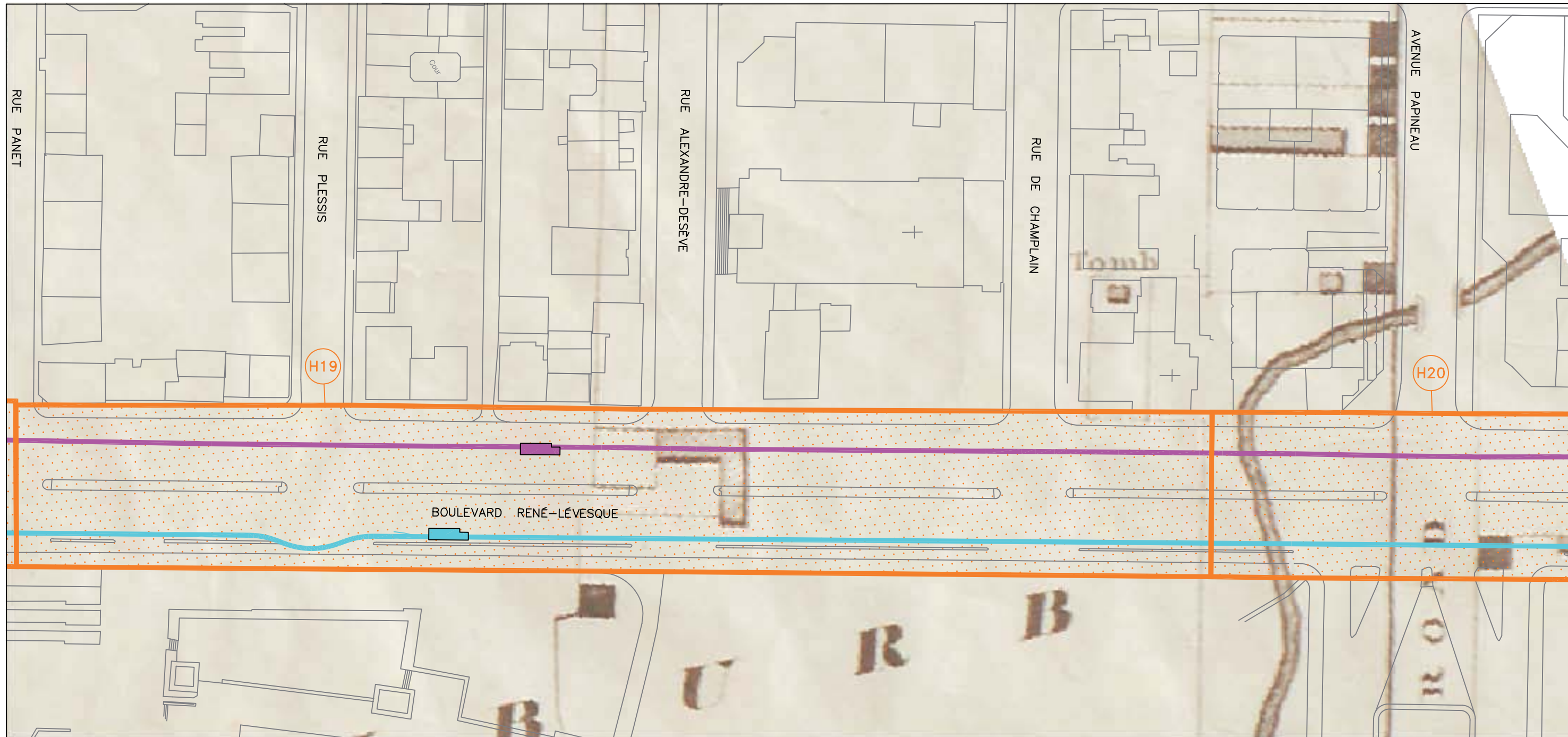
Sources :
 Plan : Ville de Montréal, feuillets nos 31h0336, 0436 et 0437_carto.dwg
 Données de projet : Hydro-Québec, 29 novembre 2012
 Archéologie : Informations Ville de Montréal et étude par Ethnoscop, 2012
 Fichier : 7266_et_005_Annexe A-superposition_130510.dwg

0 10 20 m
 MTM, fuseau 8, NAD83



Feuillet 25b

Mai 2013
















Dérivation archéologique

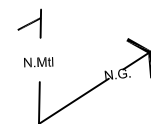
-  Zone à potentiel archéologique historique
-  Numéro de zone

Données archéologiques connues

-  Intervention antérieure
-  Site archéologique recensé, limite évaluée
-  Site archéologique recensé, limite à évaluer
-  Bifj-68 Code Borden
-  601G Site et code de Parcs Canada
-  MTL97-08-02 Code temporaire d'intervention archéologique

Composantes du projet

-  Zone d'étude
-  Circuit 3198 à 315 kV
-  Circuit 3199 à 315 kV
-  Baie de jonction (circuit 3198)
-  Baie de jonction (circuit 3199)



Cette légende regroupe tous les éléments susceptibles de se trouver sur un feuillet ou un autre de cette série de plans. Il se peut donc qu'un ou plusieurs éléments de la légende ne soient pas présents sur un feuillet donné.

RECONSTRUCTION DU POSTE DE LORIMIER À 315-25 kV ET LIGNES SOUTERRAINES À 315 kV

ÉTUDE DE POTENTIEL ARCHÉOLOGIQUE

SUPERPOSITION DU PLAN D'ADAMS DE 1825 SUR LE PLAN ACTUEL

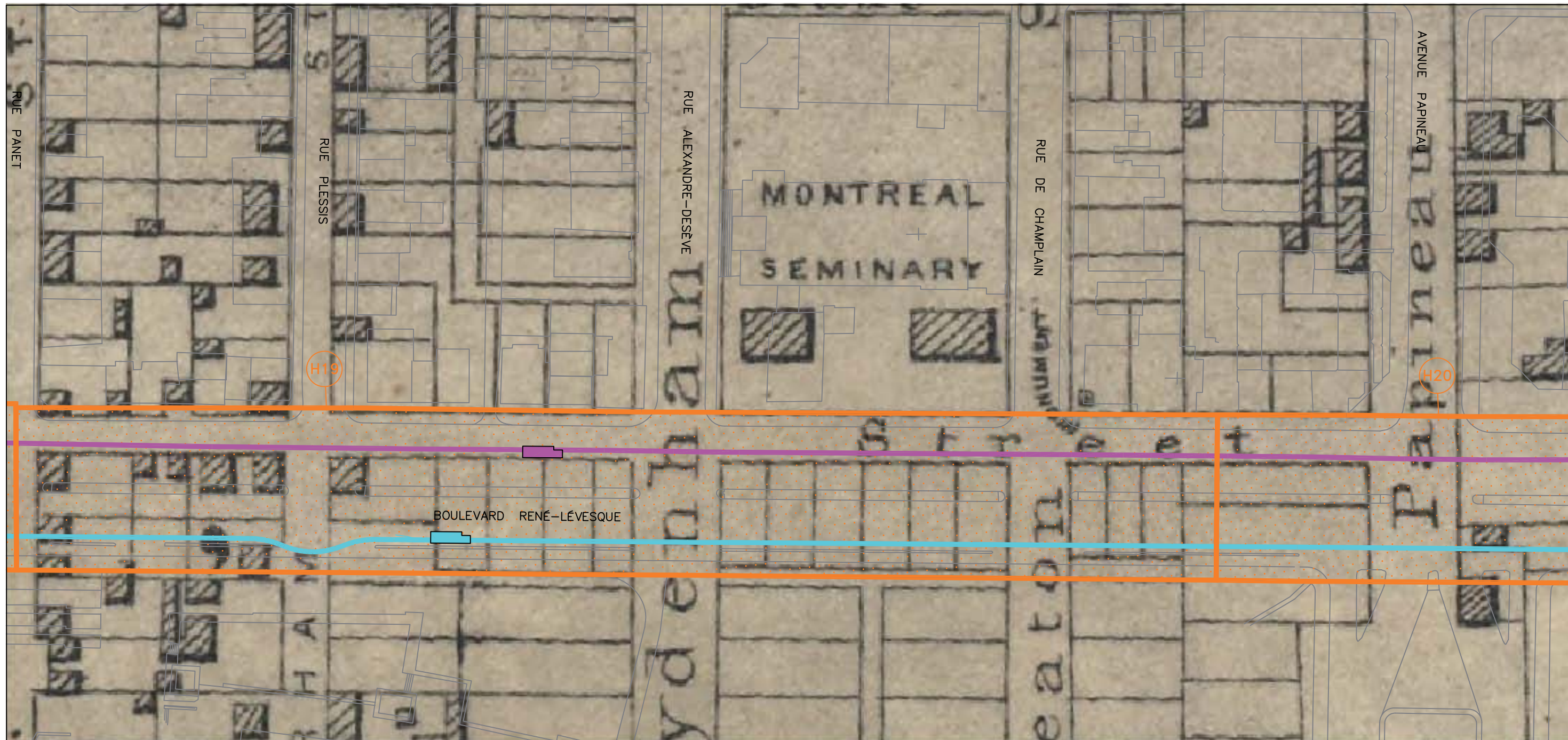
Sources :
 Plan : Ville de Montréal, feuillets nos 31h0336, 0436 et 0437_carto.dwg
 Données de projet : Hydro-Québec, 29 novembre 2012
 Archéologie : Informations Ville de Montréal et étude par Ethnoscop, 2012
 Fichier : 7266_et_005_Annexe A-superposition_130510.dwg

0 10 20 m
 MTM, fuseau 8, NAD83



Feuillet 25c

Mai 2013
















Dérivation archéologique

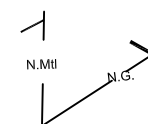
-  Zone à potentiel archéologique historique
-  Numéro de zone

Données archéologiques connues

-  Intervention antérieure
-  Site archéologique recensé, limite évaluée
-  Site archéologique recensé, limite à évaluer
-  Bifj-68 Code Borden
-  601G Site et code de Parcs Canada
-  MTL97-08-02 Code temporaire d'intervention archéologique

Composantes du projet

-  Zone d'étude
-  Circuit 3198 à 315 kV
-  Circuit 3199 à 315 kV
-  Baie de jonction (circuit 3198)
-  Baie de jonction (circuit 3199)



Cette légende regroupe tous les éléments susceptibles de se trouver sur un feuillet ou un autre de cette série de plans. Il se peut donc qu'un ou plusieurs éléments de la légende ne soient pas présents sur un feuillet donné.

RECONSTRUCTION DU POSTE DE LORIMIER À 315-25 kV ET LIGNES SOUTERRAINES À 315 kV

ÉTUDE DE POTENTIEL ARCHÉOLOGIQUE

SUPERPOSITION DU PLAN DE CANE DE 1846 SUR LE PLAN ACTUEL

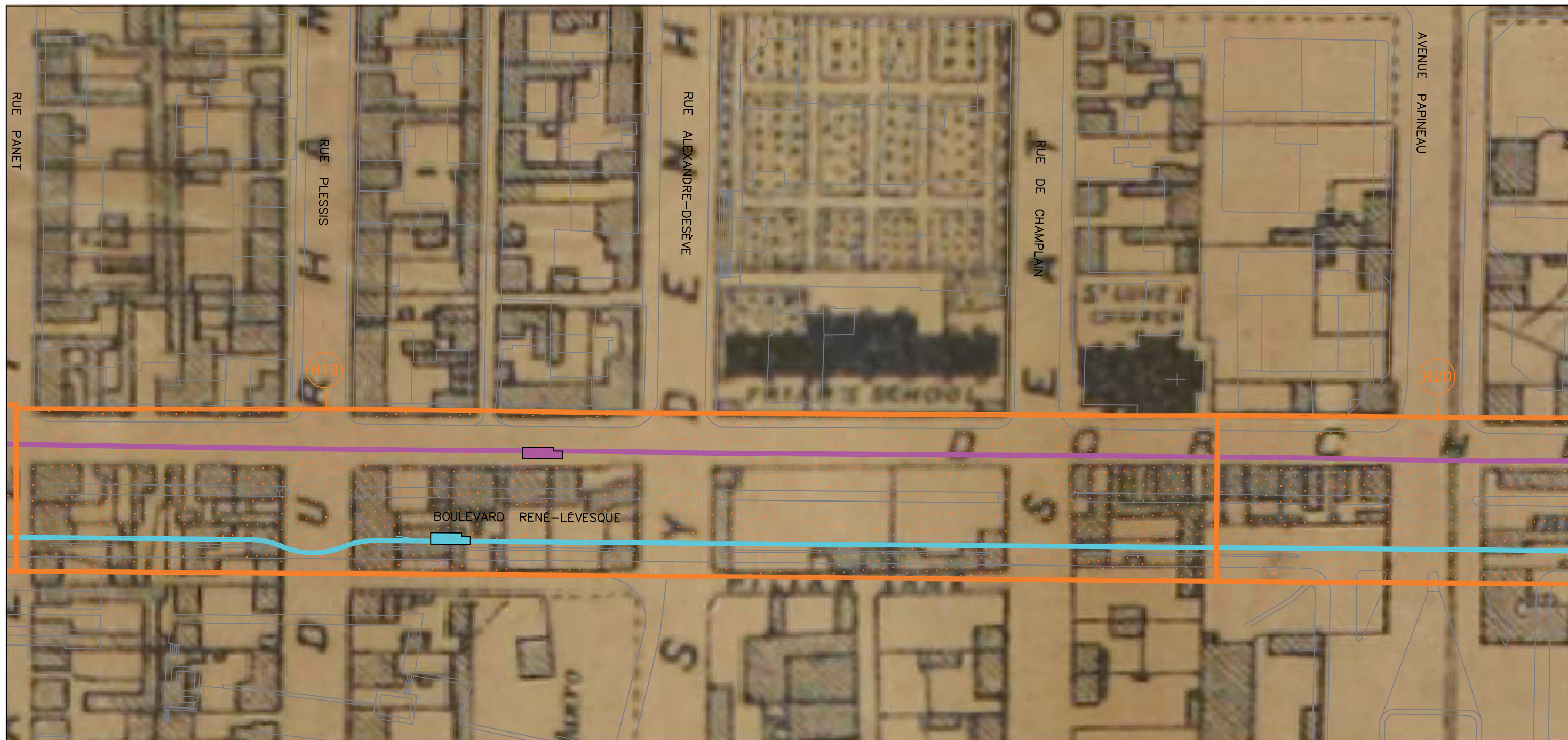
Sources :
 Plan : Ville de Montréal, feuillets nos 31h0336, 0436 et 0437_carto.dwg
 Données de projet : Hydro-Québec, 29 novembre 2012
 Archéologie : Informations Ville de Montréal et étude par Ethnoscop, 2012
 Fichier : 7266_et_005_Annexe A-superposition_130510.dwg

0 10 20 m
 MTM, fuseau 8, NAD83



Feuillet 25d

Mai 2013
















Dérivation archéologique

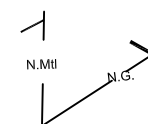
-  Zone à potentiel archéologique historique
-  Numéro de zone

Données archéologiques connues

-  Intervention antérieure
-  Site archéologique recensé, limite évaluée
-  Site archéologique recensé, limite à évaluer
-  Bifj-68 Code Borden
-  601G Site et code de Parcs Canada
-  MTL97-08-02 Code temporaire d'intervention archéologique

Composantes du projet

-  Zone d'étude
-  Circuit 3198 à 315 kV
-  Circuit 3199 à 315 kV
-  Baie de jonction (circuit 3198)
-  Baie de jonction (circuit 3199)



Cette légende regroupe tous les éléments susceptibles de se trouver sur un feuillet ou un autre de cette série de plans. Il se peut donc qu'un ou plusieurs éléments de la légende ne soient pas présents sur un feuillet donné.

RECONSTRUCTION DU POSTE DE LORIMIER À
315-25 kV ET LIGNES SOUTERRAINES À
315 kV

ÉTUDE DE POTENTIEL ARCHÉOLOGIQUE

SUPERPOSITION DU PLAN DE PLUNKETT ET
BRADY DE 1872 SUR LE PLAN ACTUEL

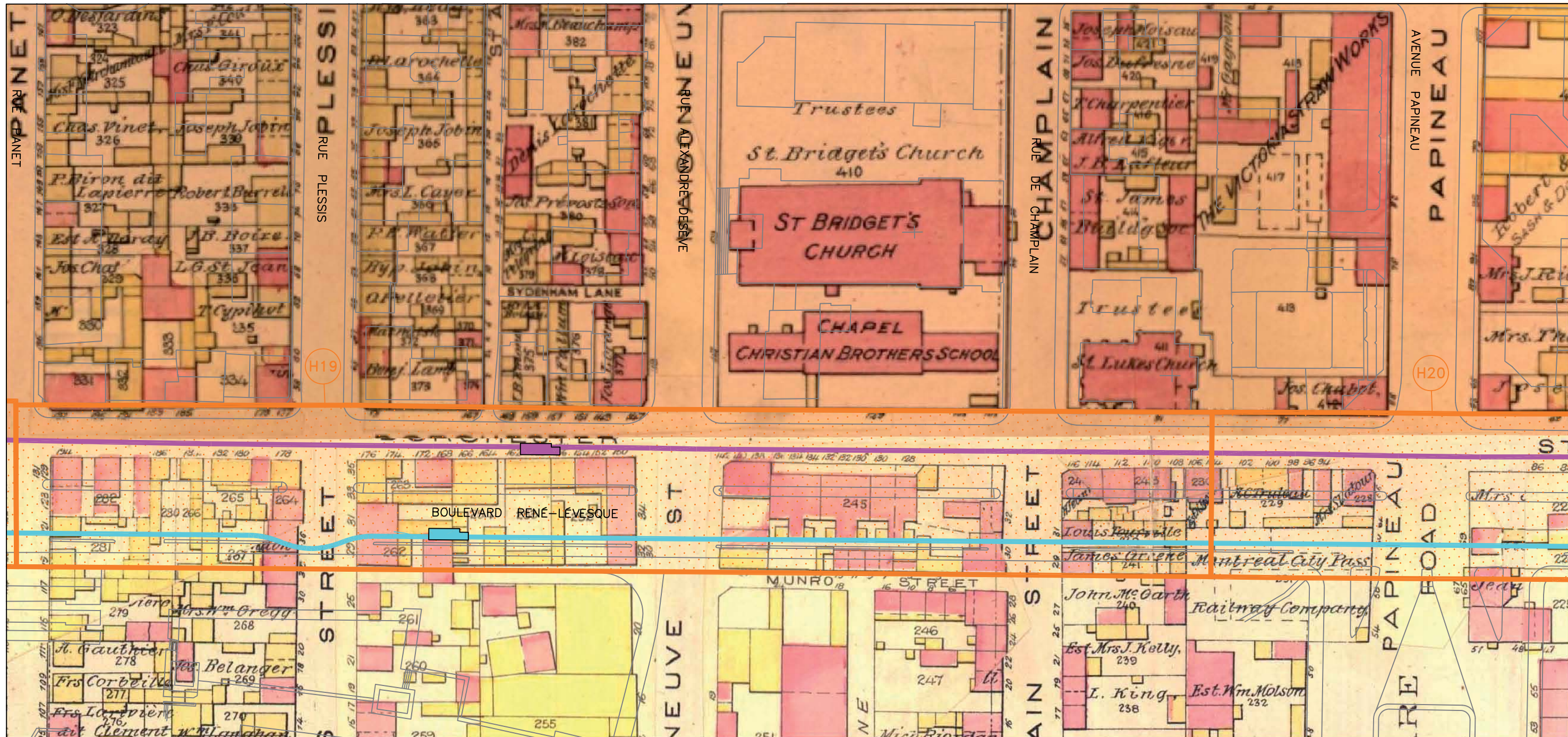
Sources :
Plan : Ville de Montréal, feuillets nos 31h0336, 0436 et 0437_carto.dwg
Données de projet : Hydro-Québec, 29 novembre 2012
Archéologie : Informations Ville de Montréal et étude par Ethnoscop, 2012
Fichier : 7266_et_005_Annexe A-superposition_130510.dwg

0 10 20 m
MTM, fuseau 8, NAD83



Feuillet 25e

Mai 2013
















Dérivation archéologique

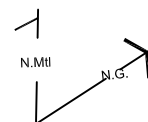
-  Zone à potentiel archéologique historique
-  Numéro de zone

Données archéologiques connues

-  Intervention antérieure
-  Site archéologique recensé, limite évaluée
-  Site archéologique recensé, limite à évaluer
-  Bifj-68 Code Borden
-  601G Site et code de Parcs Canada
-  MTL97-08-02 Code temporaire d'intervention archéologique

Composantes du projet

-  Zone d'étude
-  Circuit 3198 à 315 kV
-  Circuit 3199 à 315 kV
-  Baie de jonction (circuit 3198)
-  Baie de jonction (circuit 3199)



RECONSTRUCTION DU POSTE DE LORIMIER À 315-25 KV ET LIGNES SOUTERRAINES À 315 KV

ÉTUDE DE POTENTIEL ARCHÉOLOGIQUE

SUPERPOSITION DU PLAN DE GOAD DE 1890 SUR LE PLAN ACTUEL

Sources :
 Plan : Ville de Montréal, feuillets nos 31h0336, 0436 et 0437_carto.dwg
 Données de projet : Hydro-Québec, 29 novembre 2012
 Archéologie : Informations Ville de Montréal et étude par Ethnoscop, 2012
 Fichier : 7266_et_005_Annexe A-superposition_130510.dwg

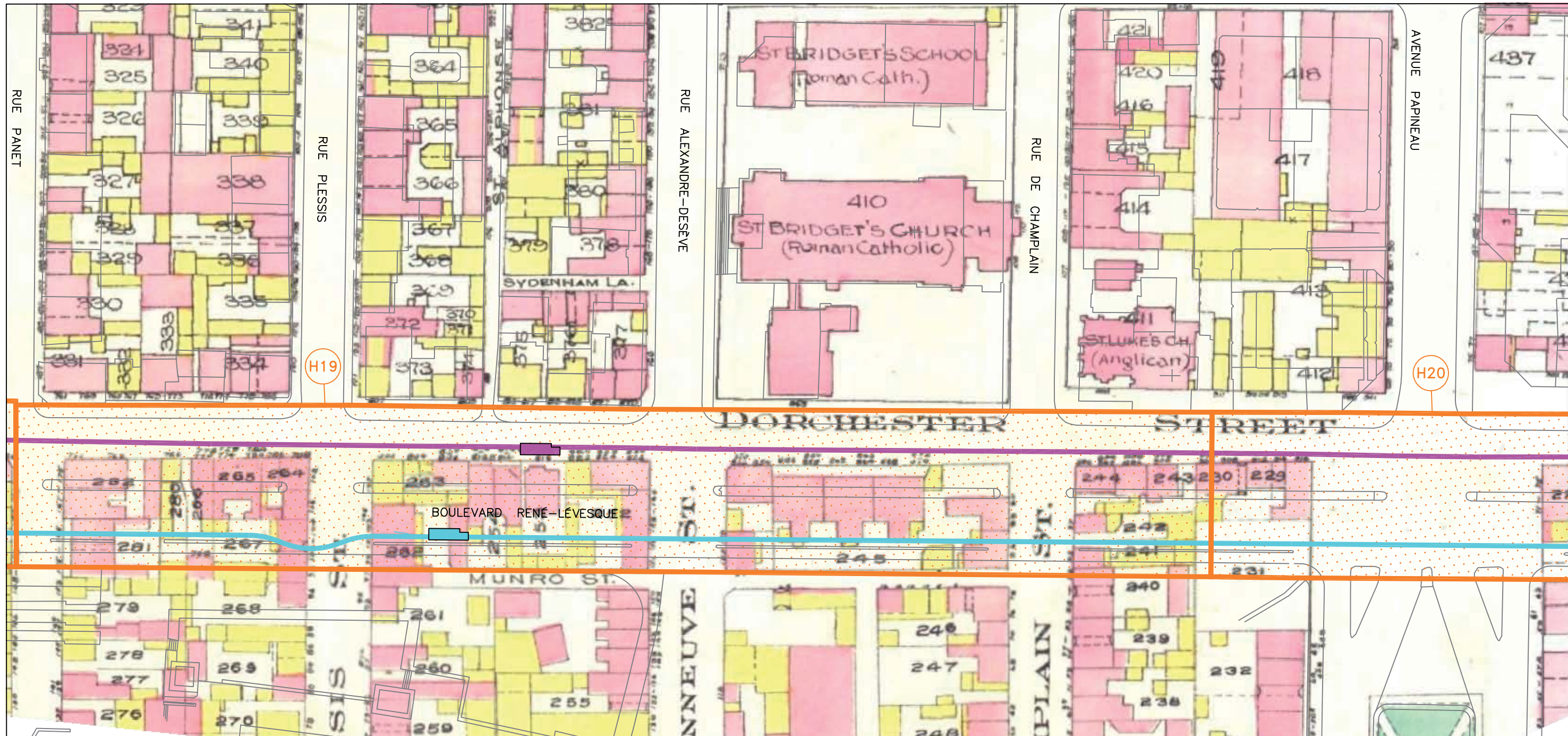
0 10 20 m
 MTM, fuseau 8, NAD83

Feuillet 25f



Mai 2013









Cette légende regroupe tous les éléments susceptibles de se trouver sur un feuillet ou un autre de cette série de plans. Il se peut donc qu'un ou plusieurs éléments de la légende ne soient pas présents sur un feuillet donné.








Dérivation archéologique

-  Zone à potentiel archéologique historique
-  Numéro de zone

Données archéologiques connues

-  Intervention antérieure
-  Site archéologique recensé, limite évaluée
-  Site archéologique recensé, limite à évaluer
-  BiFj-68 Code Borden
-  601G Site et code de Parcs Canada
-  MTL97-08-02 Code temporaire d'intervention archéologique

Composantes du projet

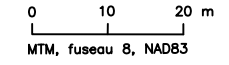
-  Zone d'étude
-  Circuit 3198 à 315 kV
-  Circuit 3199 à 315 kV
-  Baie de jonction (circuit 3198)
-  Baie de jonction (circuit 3199)

RECONSTRUCTION DU POSTE DE LORIMIER À 315-25 KV ET LIGNES SOUTERRAINES À 315 KV

ÉTUDE DE POTENTIEL ARCHÉOLOGIQUE

SUPERPOSITION DU PLAN DE GOAD DE 1912 SUR LE PLAN ACTUEL

Sources :
 Plan : Ville de Montréal, feuillets nos 31h0336, 0436 et 0437_carto.dwg
 Données de projet : Hydro-Québec, 29 novembre 2012
 Archéologie : Informations Ville de Montréal et étude par Ethnoscop, 2012
 Fichier : 7266_et_005_Annexe A-superposition_130510.dwg



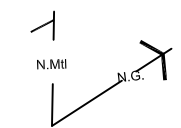
MTM, fuseau 8, NAD83

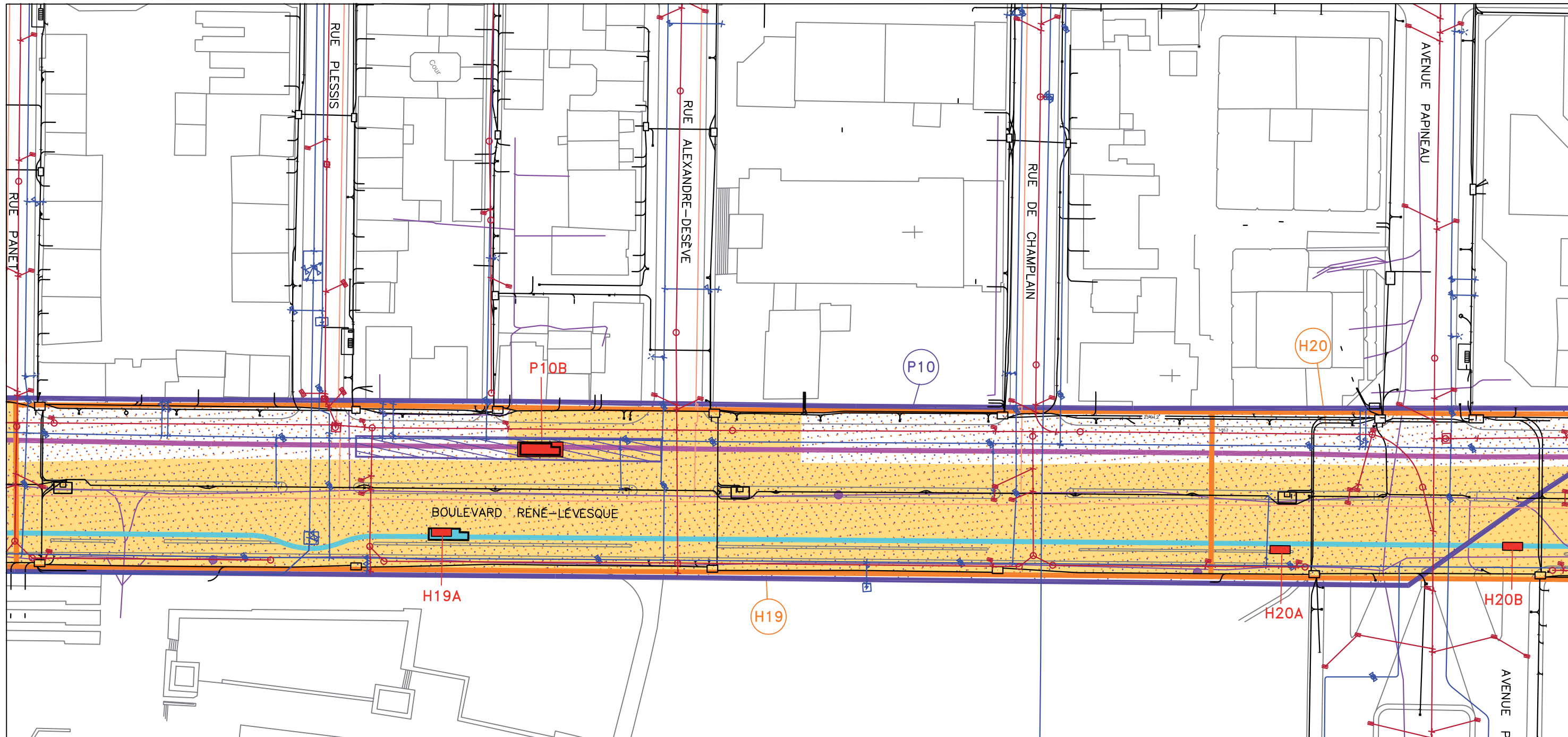
Feuillet 25g

Mai 2013










Cette légende regroupe tous les éléments susceptibles de se trouver sur un feuillet ou un autre de cette série de plans. Il se peut donc qu'un ou plusieurs éléments de la légende ne soient pas présents sur un feuillet donné.















Dérivation archéologique

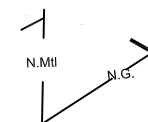
-  Zone à potentiel archéologique préhistorique
-  Numéro de zone
-  Aire d'intervention préhistorique
-  Zone à potentiel archéologique historique
-  Numéro de zone
-  Aire d'intervention historique
-  Tranchée proposée

Composantes du projet

-  Zone d'étude
-  Circuit 3198 à 315 kV
-  Circuit 3199 à 315 kV
-  Baie de jonction (circuit 3198)
-  Baie de jonction (circuit 3199)

Services publics

-  Électricité
-  Aqueduc
-  Égouts
-  Gaz
-  Téléphonie et puits d'accès



RECONSTRUCTION DU POSTE DE LORIMIER À
315-25 kV ET LIGNES SOUTERRAINES À
315 kV

ÉTUDE DE POTENTIAL ARCHÉOLOGIQUE

STRATÉGIE D'INTERVENTION ARCHÉOLOGIQUE

Sources :

Plan : Ville de Montréal, feuillets nos 31h0336, 0436 et 0437_carto.dwg
Données de projet : Hydro-Québec, 29 novembre 2012

Archéologie : Informations Ville de Montréal et étude par Ethnoscop, 2012
Fichier : 7266_et_005_Annexe A-strategie_130510.dwg

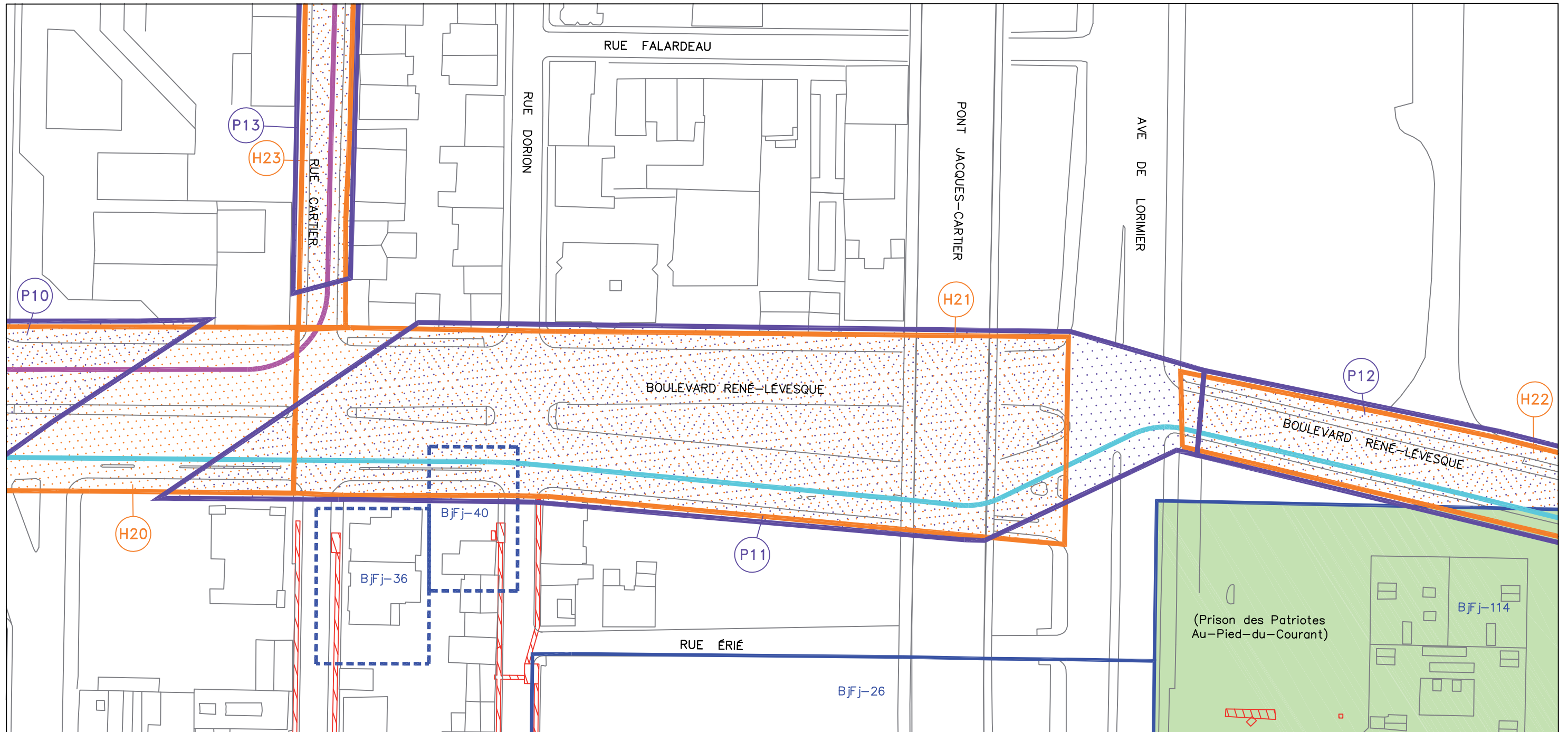
0 10 20 m
MTM, fuseau 8, NAD83

Feuillet 25h





Mai 2013










Cette légende regroupe tous les éléments susceptibles de se trouver sur un feuillet ou un autre de cette série de plans.
Il se peut donc qu'un ou plusieurs éléments de la légende ne soient pas présents sur un feuillet donné.








Dérivation archéologique

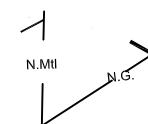
-  Zone à potentiel archéologique préhistorique
-  Numéro de zone
-  Zone à potentiel archéologique historique
-  Numéro de zone

Données archéologiques connues

-  Intervention antérieure
-  Site archéologique recensé, limite évaluée
-  Site archéologique recensé, limite à évaluer
-  Bifj-68 Code Borden
-  601G Site et code de Parcs Canada
-  MTL97-08-02 Code temporaire d'intervention archéologique
-  Biens culturels

Composantes du projet

-  Zone d'étude
-  Circuit 3198 à 315 kV
-  Circuit 3199 à 315 kV
-  Baie de jonction (circuit 3198)
-  Baie de jonction (circuit 3199)



RECONSTRUCTION DU POSTE DE LORIMIER À 315-25 kV ET LIGNES SOUTERRAINES À 315 kV

ÉTUDE DE POTENTIEL ARCHÉOLOGIQUE

ZONES À POTENTIEL PRÉHISTORIQUE ET HISTORIQUE ET BIENS CULTURELS

Sources :
 Plan : Ville de Montréal, feuillets nos 31h0436 et 0437_carto.dwg
 Données de projet : Hydro-Québec, 29 novembre 2012
 Archéologie : Informations Ville de Montréal et étude par Ethnoscop, 2012
 Fichier : 7266_et_005_Annexe A-potentiel_130510.dwg

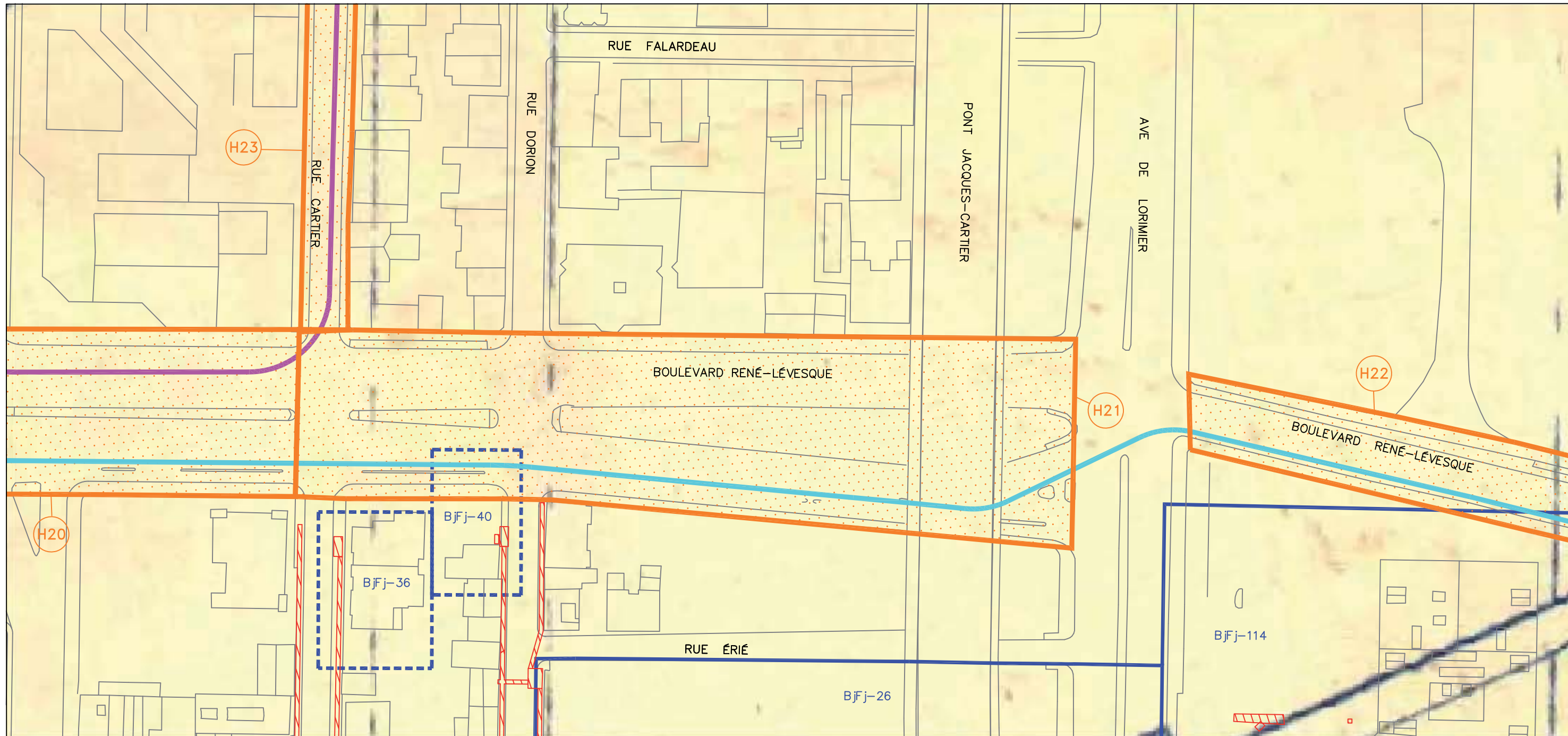
0 10 20 m
 MTM, fuseau 8, NAD83

Feuillet 26a



Mai 2013









Cette légende regroupe tous les éléments susceptibles de se trouver sur un feuillet ou un autre de cette série de plans. Il se peut donc qu'un ou plusieurs éléments de la légende ne soient pas présent sur un feuillet donné.








Dérivation archéologique

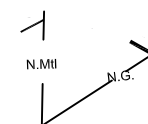
-  Zone à potentiel archéologique historique
-  Numéro de zone

Données archéologiques connues

-  Intervention antérieure
-  Site archéologique recensé, limite évaluée
-  Site archéologique recensé, limite à évaluer
-  Bifj-68 Code Borden
-  601G Site et code de Parcs Canada
-  MTL97-08-02 Code temporaire d'intervention archéologique

Composantes du projet

-  Zone d'étude
-  Circuit 3198 à 315 kV
-  Circuit 3199 à 315 kV
-  Baie de jonction (circuit 3198)
-  Baie de jonction (circuit 3199)



RECONSTRUCTION DU POSTE DE LORIMIER À
315-25 kV ET LIGNES SOUTERRAINES À
315 kV

ÉTUDE DE POTENTIEL ARCHÉOLOGIQUE

SUPERPOSITION DU PLAN DE CHARLAND DE
1801 SUR LE PLAN ACTUEL

Sources :
Plan : Ville de Montréal, feuillets nos 31h0436 et 0437_carto.dwg
Données de projet : Hydro-Québec, 29 novembre 2012
Archéologie : Informations Ville de Montréal et étude par Ethnoscop, 2012
Fichier : 7266_et_005_Annexe A-superposition_130510.dwg

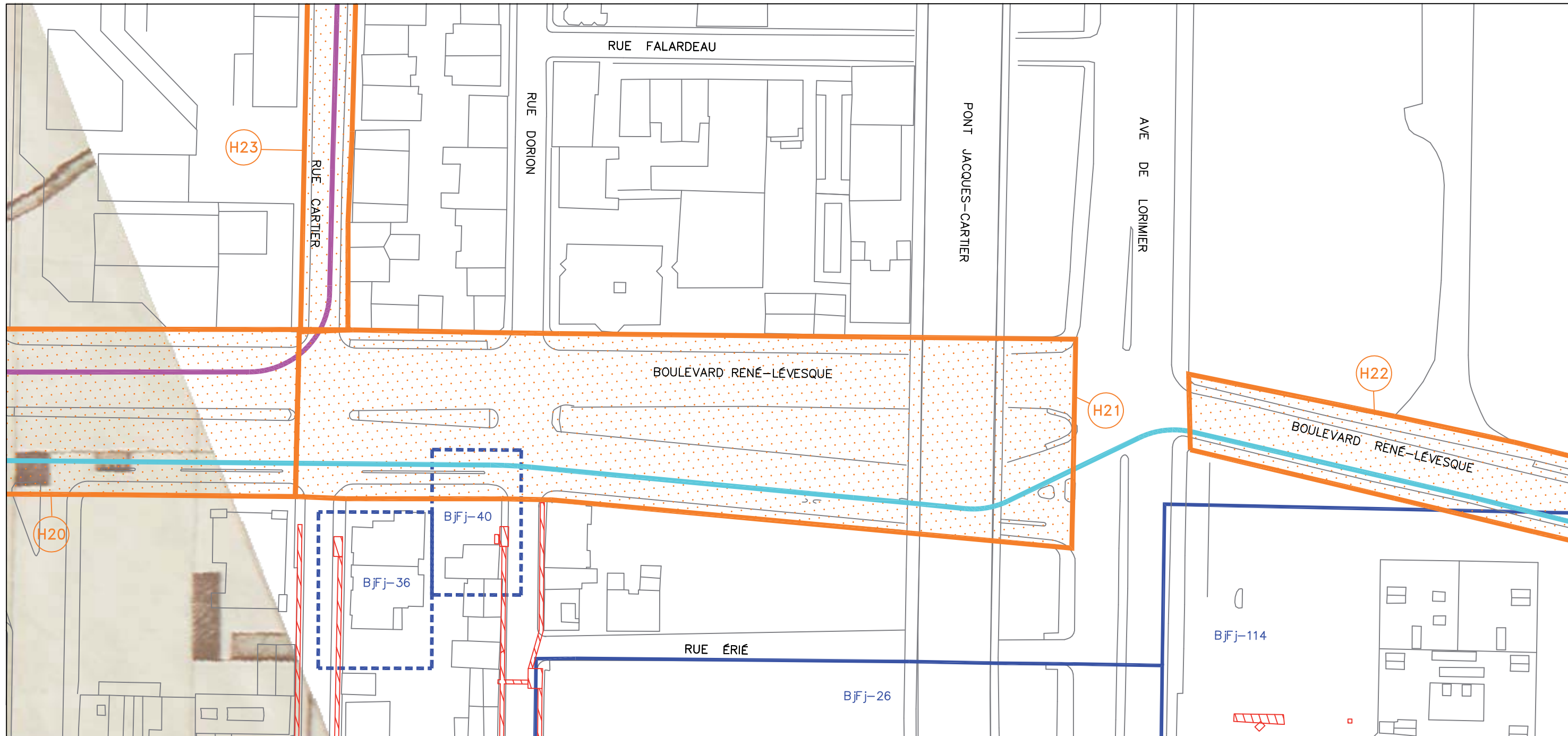
0 10 20 m
MTM, fuseau 8, NAD83

Feuille 26b



Mai 2013









Cette légende regroupe tous les éléments susceptibles de se trouver sur un feuillet ou un autre de cette série de plans. Il se peut donc qu'un ou plusieurs éléments de la légende ne soient pas présents sur un feuillet donné.








Dérivation archéologique

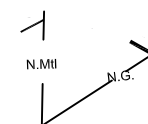
-  Zone à potentiel archéologique historique
-  Numéro de zone

Données archéologiques connues

-  Intervention antérieure
-  Site archéologique recensé, limite évaluée
-  Site archéologique recensé, limite à évaluer
-  Bfj-68 Code Borden
-  601G Site et code de Parcs Canada
-  MTL97-08-02 Code temporaire d'intervention archéologique

Composantes du projet

-  Zone d'étude
-  Circuit 3198 à 315 kV
-  Circuit 3199 à 315 kV
-  Baie de jonction (circuit 3198)
-  Baie de jonction (circuit 3199)



Cette légende regroupe tous les éléments susceptibles de se trouver sur un feuillet ou un autre de cette série de plans. Il se peut donc qu'un ou plusieurs éléments de la légende ne soient pas présents sur un feuillet donné.

RECONSTRUCTION DU POSTE DE LORIMIER À 315-25 kV ET LIGNES SOUTERRAINES À 315 kV

ÉTUDE DE POTENTIEL ARCHÉOLOGIQUE

SUPERPOSITION DU PLAN D'ADAMS DE 1825 SUR LE PLAN ACTUEL

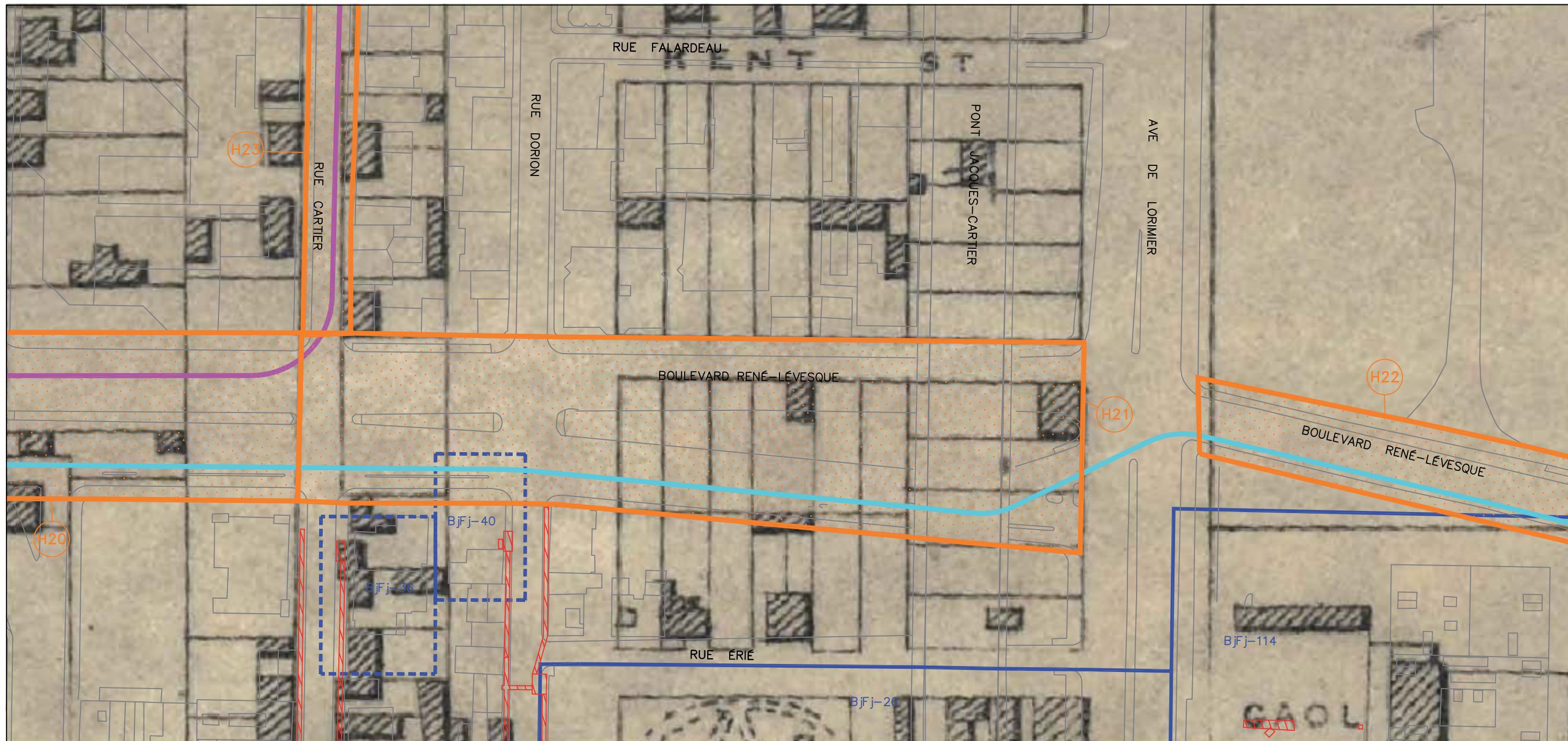
Sources :
 Plan : Ville de Montréal, feuillets nos 31h0436 et 0437_carto.dwg
 Données de projet : Hydro-Québec, 29 novembre 2012
 Archéologie : Informations Ville de Montréal et étude par Ethnoscop, 2012
 Fichier : 7266_et_005_Annexe A-superposition_130510.dwg

0 10 20 m
 MTM, fuseau 8, NAD83



Feuillet 26c

Mai 2013
















Dérivation archéologique

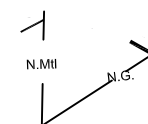
-  Zone à potentiel archéologique historique
-  Numéro de zone

Données archéologiques connues

-  Intervention antérieure
-  Site archéologique recensé, limite évaluée
-  Site archéologique recensé, limite à évaluer
-  Bfj-68 Code Borden
-  601G Site et code de Parcs Canada
-  MTL97-08-02 Code temporaire d'intervention archéologique

Composantes du projet

-  Zone d'étude
-  Circuit 3198 à 315 kV
-  Circuit 3199 à 315 kV
-  Baie de jonction (circuit 3198)
-  Baie de jonction (circuit 3199)



Cette légende regroupe tous les éléments susceptibles de se trouver sur un feuillet ou un autre de cette série de plans. Il se peut donc qu'un ou plusieurs éléments de la légende ne soient pas présents sur un feuillet donné.

RECONSTRUCTION DU POSTE DE LORIMIER À 315-25 kV ET LIGNES SOUTERRAINES À 315 kV
ÉTUDE DE POTENTIEL ARCHÉOLOGIQUE
SUPERPOSITION DU PLAN DE CANE DE 1846 SUR LE PLAN ACTUEL

Sources :
 Plan : Ville de Montréal, feuillets nos 31h0436 et 0437_carto.dwg
 Données de projet : Hydro-Québec, 29 novembre 2012
 Archéologie : Informations Ville de Montréal et étude par Ethnoscop, 2012
 Fichier : 7266_et_005_Annexe A-superposition_130510.dwg

0 10 20 m
 MTM, fuseau 8, NAD83



Mai 2013

Feuillet 26d
















Dérivation archéologique

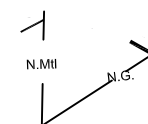
-  Zone à potentiel archéologique historique
-  Numéro de zone

Données archéologiques connues

-  Intervention antérieure
-  Site archéologique recensé, limite évaluée
-  Site archéologique recensé, limite à évaluer
-  Bifj-68 Code Borden
-  601G Site et code de Parcs Canada
-  MTL97-08-02 Code temporaire d'intervention archéologique

Composantes du projet

-  Zone d'étude
-  Circuit 3198 à 315 kV
-  Circuit 3199 à 315 kV
-  Baie de jonction (circuit 3198)
-  Baie de jonction (circuit 3199)



Cette légende regroupe tous les éléments susceptibles de se trouver sur un feuillet ou un autre de cette série de plans. Il se peut donc qu'un ou plusieurs éléments de la légende ne soient pas présents sur un feuillet donné.

RECONSTRUCTION DU POSTE DE LORIMIER À 315-25 kV ET LIGNES SOUTERRAINES À 315 kV

ÉTUDE DE POTENTIEL ARCHÉOLOGIQUE

SUPERPOSITION DU PLAN DE PLUNKETT ET BRADY DE 1872 SUR LE PLAN ACTUEL

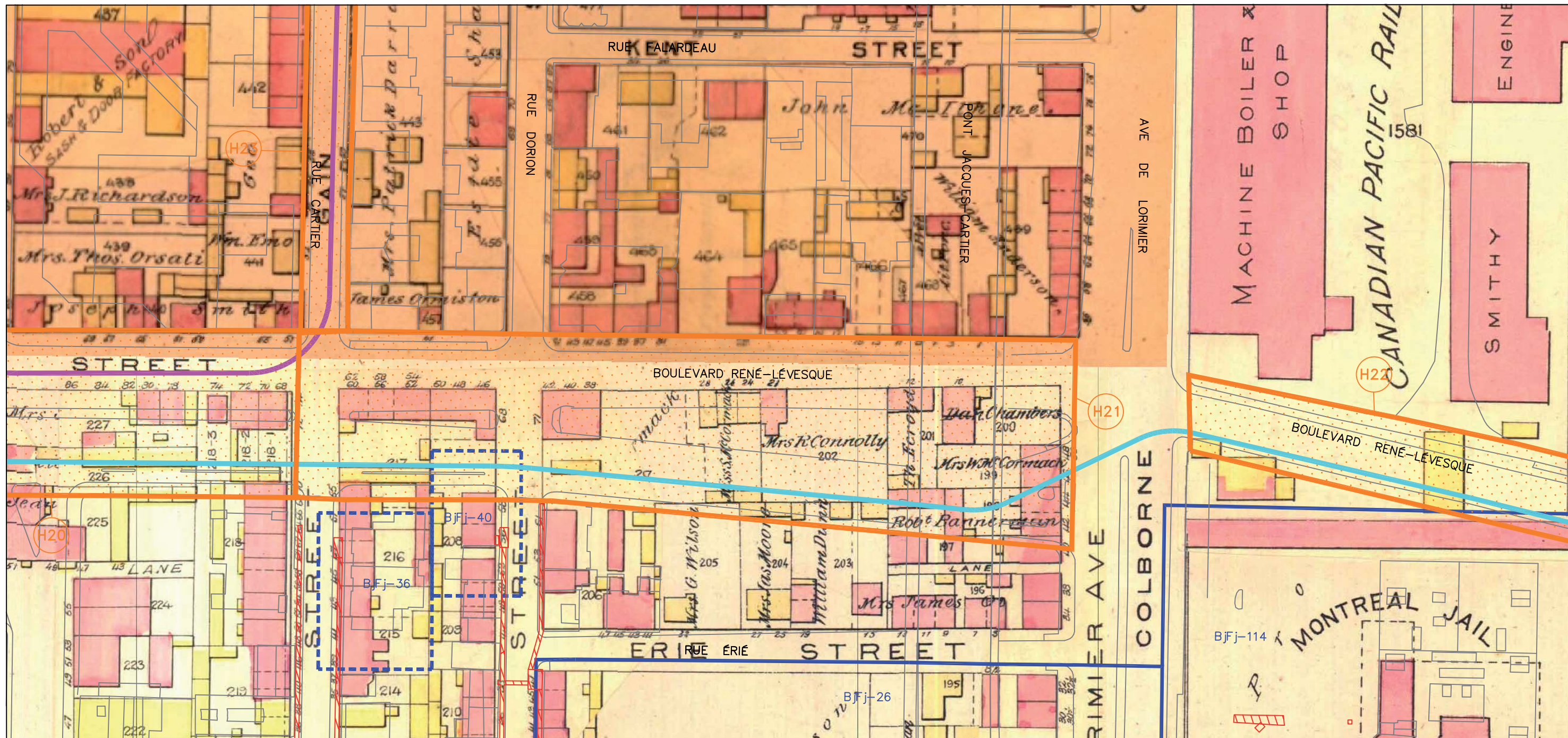
Sources :
 Plan : Ville de Montréal, feuillets nos 31h0436 et 0437_carto.dwg
 Données de projet : Hydro-Québec, 29 novembre 2012
 Archéologie : Informations Ville de Montréal et étude par Ethnoscop, 2012
 Fichier : 7266_et_005_Annexe A-superposition_130510.dwg

0 10 20 m
 MTM, fuseau 8, NAD83



Feuillet 26e

Mai 2013
















Dérivation archéologique

-  Zone à potentiel archéologique historique
-  Numéro de zone

Données archéologiques connues

-  Intervention antérieure
-  Site archéologique recensé, limite évaluée
-  Site archéologique recensé, limite à évaluer
-  Bifj-68 Code Borden
-  601G Site et code de Parcs Canada
-  MTL97-08-02 Code temporaire d'intervention archéologique

Composantes du projet

-  Zone d'étude
-  Circuit 3198 à 315 kV
-  Circuit 3199 à 315 kV
-  Baie de jonction (circuit 3198)
-  Baie de jonction (circuit 3199)

RECONSTRUCTION DU POSTE DE LORIMIER À 315-25 kV ET LIGNES SOUTERRAINES À 315 kV
 ÉTUDE DE POTENTIEL ARCHÉOLOGIQUE
 SUPERPOSITION DU PLAN DE GOAD DE 1890 SUR LE PLAN ACTUEL

Sources :
 Plan : Ville de Montréal, feuillets nos 31h0436 et 0437_carto.dwg
 Données de projet : Hydro-Québec, 29 novembre 2012
 Archéologie : Informations Ville de Montréal et étude par Ethnoscop, 2012
 Fichier : 7266_et_005_Annexe A-superposition_130510.dwg

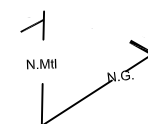
0 10 20 m
 MTM, fuseau 8, NAD83

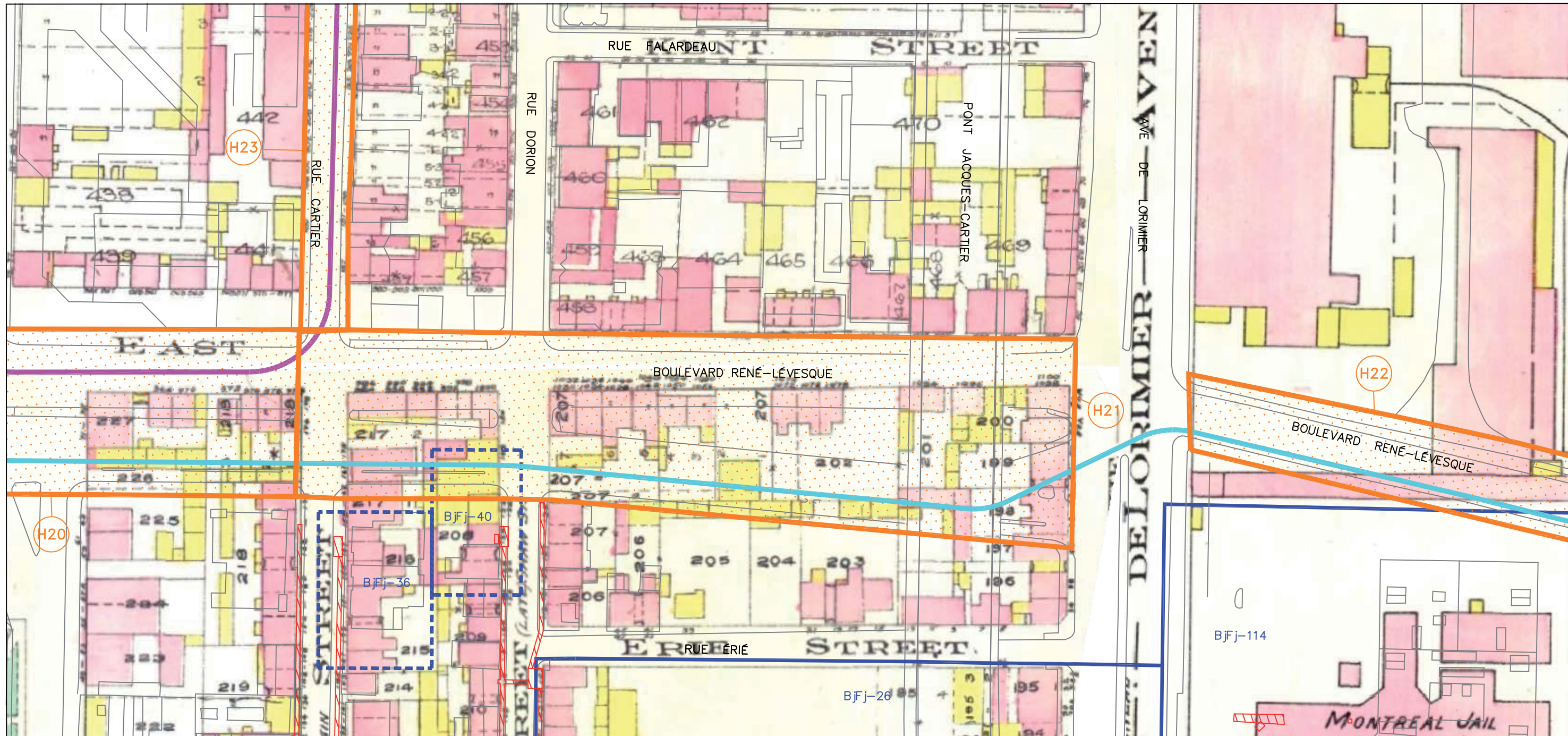
Feuillet 26f

Mai 2013





Cette légende regroupe tous les éléments susceptibles de se trouver sur un feuillet ou un autre de cette série de plans. Il se peut donc qu'un ou plusieurs éléments de la légende ne soient pas présents sur un feuillet donné.
















Dérivation archéologique

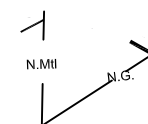
-  Zone à potentiel archéologique historique
-  Numéro de zone

Données archéologiques connues

-  Intervention antérieure
-  Site archéologique recensé, limite évaluée
-  Site archéologique recensé, limite à évaluer
-  Code Borden
-  Site et code de Parcs Canada
-  MTL97-08-02 Code temporaire d'intervention archéologique

Composantes du projet

-  Zone d'étude
-  Circuit 3198 à 315 kV
-  Circuit 3199 à 315 kV
-  Baie de jonction (circuit 3198)
-  Baie de jonction (circuit 3199)



RECONSTRUCTION DU POSTE DE LORIMIER À 315-25 kV ET LIGNES SOUTERRAINES À 315 kV
ÉTUDE DE POTENTIEL ARCHÉOLOGIQUE
SUPERPOSITION DU PLAN DE GOAD DE 1912 SUR LE PLAN ACTUEL

Sources :
 Plan : Ville de Montréal, feuillets nos 31h0436 et 0437_carto.dwg
 Données de projet : Hydro-Québec, 29 novembre 2012
 Archéologie : Informations Ville de Montréal et étude par Ethnoscop, 2012
 Fichier : 7266_et_005_Annexe A-superposition_130510.dwg

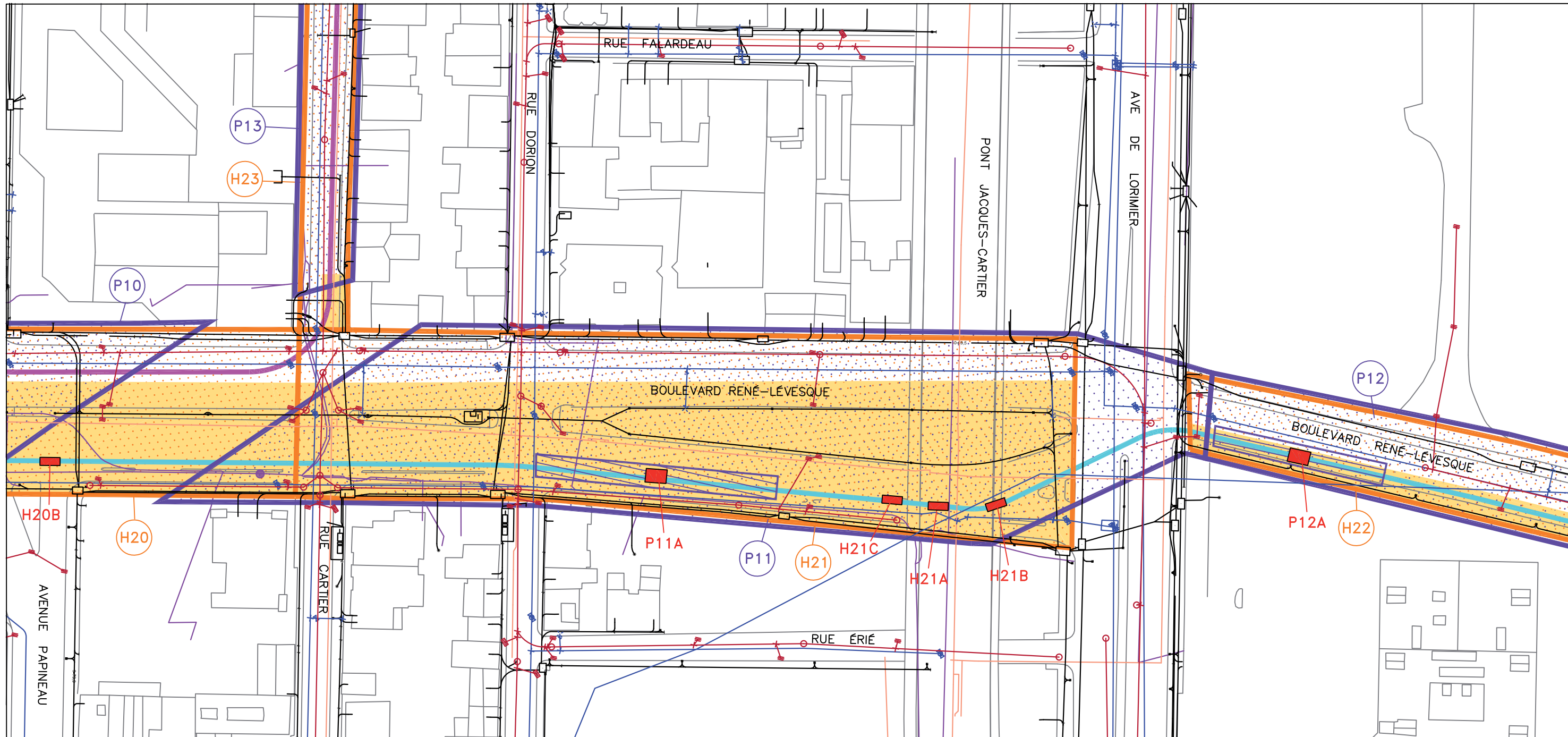
0 10 20 m
 MTM, fuseau 8, NAD83

Feuillet 26g








Mai 2013








Cette légende regroupe tous les éléments susceptibles de se trouver sur un feuillet ou un autre de cette série de plans. Il se peut donc qu'un ou plusieurs éléments de la légende ne soient pas présents sur un feuillet donné.








Dérivation archéologique

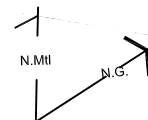
-  Zone à potentiel archéologique préhistorique
-  Numéro de zone
-  Aire d'intervention préhistorique
-  Zone à potentiel archéologique historique
-  Numéro de zone
-  Aire d'intervention historique
-  Tranchée proposée

Composantes du projet

-  Zone d'étude
-  Circuit 3198 à 315 kV
-  Circuit 3199 à 315 kV
-  Baie de jonction (circuit 3198)
-  Baie de jonction (circuit 3199)

Services publics

-  Électricité
-  Aqueduc
-  Égouts
-  Gaz
-  Téléphonie et puits d'accès



RECONSTRUCTION DU POSTE DE LORIMIER À
315-25 kV ET LIGNES SOUTERRAINES À
315 kV

ÉTUDE DE POTENTIAL ARCHÉOLOGIQUE

STRATÉGIE D'INTERVENTION ARCHÉOLOGIQUE

Sources :

Plan : Ville de Montréal, feuillets nos 31h0436 et 0437_carto.dwg
Données de projet : Hydro-Québec, 29 novembre 2012

Archéologie : Informations Ville de Montréal et étude par Ethnoscop, 2012
Fichier : 7266_et_005_Annexe A-strategie_130510.dwg

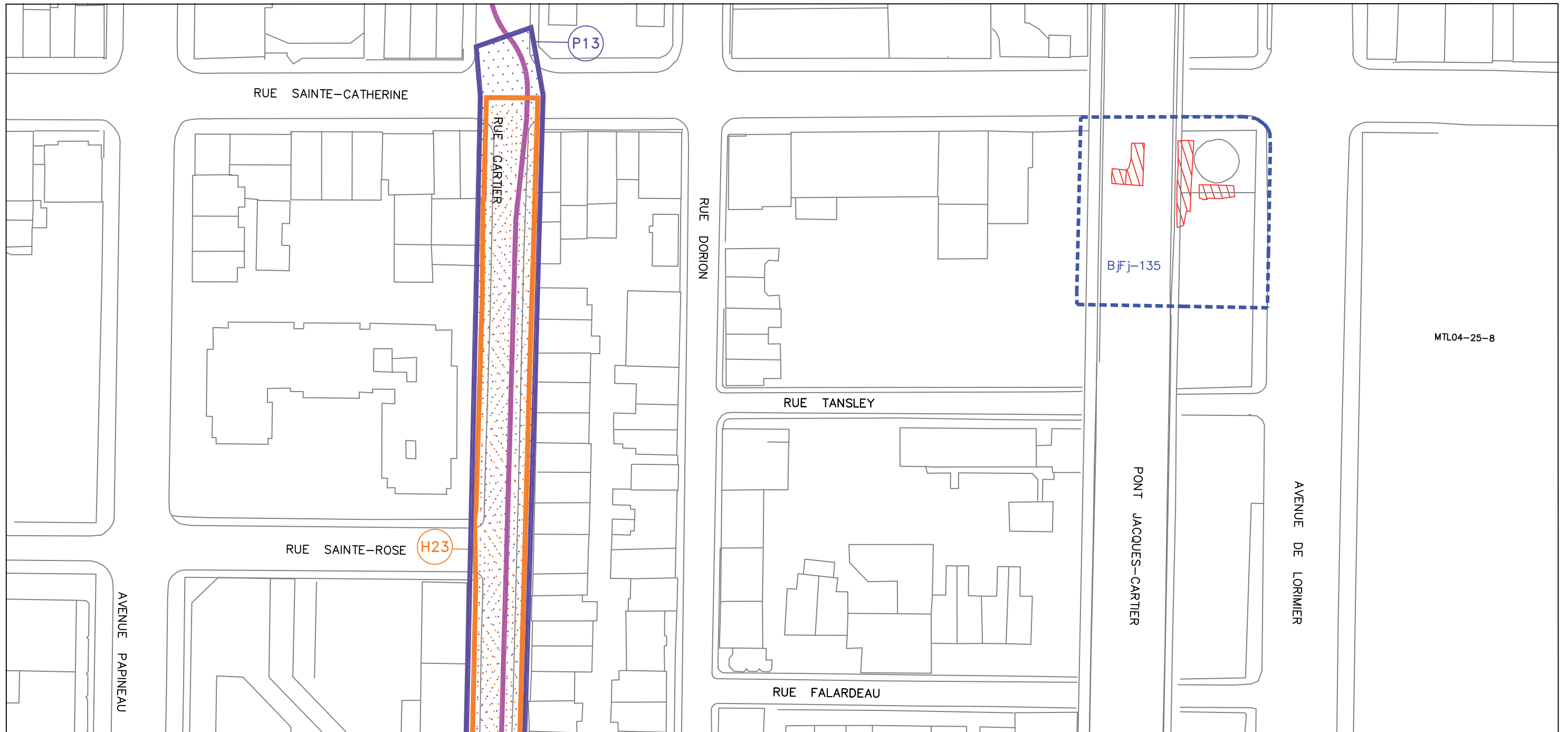
0 10 20 m
MTM, fuseau 8, NAD83

Feuillet 26h

Mai 2013



Cette légende regroupe tous les éléments susceptibles de se trouver sur un feuillet ou un autre de cette série de plans.
Il se peut donc qu'un ou plusieurs éléments de la légende ne soient pas présents sur un feuillet donné.



Dérivation archéologique

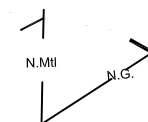
- Zone à potentiel archéologique préhistorique
- Numéro de zone
- Zone à potentiel archéologique historique
- Numéro de zone

Données archéologiques connues

- Intervention antérieure
- Site archéologique recensé, limite évaluée
- Site archéologique recensé, limite à évaluer
- Code Borden
- Site et code de Parcs Canada
- Code temporaire d'intervention archéologique
- Biens culturels

Composantes du projet

- Zone d'étude
- Circuit 3198 à 315 kV
- Circuit 3199 à 315 kV
- Baie de jonction (circuit 3198)
- Baie de jonction (circuit 3199)



RECONSTRUCTION DU POSTE DE LORIMIER À 315-25 kV ET LIGNES SOUTERRAINES À 315 kV

ÉTUDE DE POTENTIEL ARCHÉOLOGIQUE

ZONES À POTENTIEL PRÉHISTORIQUE ET HISTORIQUE ET BIENS CULTURELS

Sources :
 Plan : Ville de Montréal, feuillets nos 31h0436, 0437, 0536 et 0537_carto.dwg
 Données de projet : Hydro-Québec, 29 novembre 2012
 Archéologie : Informations Ville de Montréal et étude par Ethnoscop, 2012
 Fichier : 7266_et_005_Annexe A-potentiel_130510.dwg

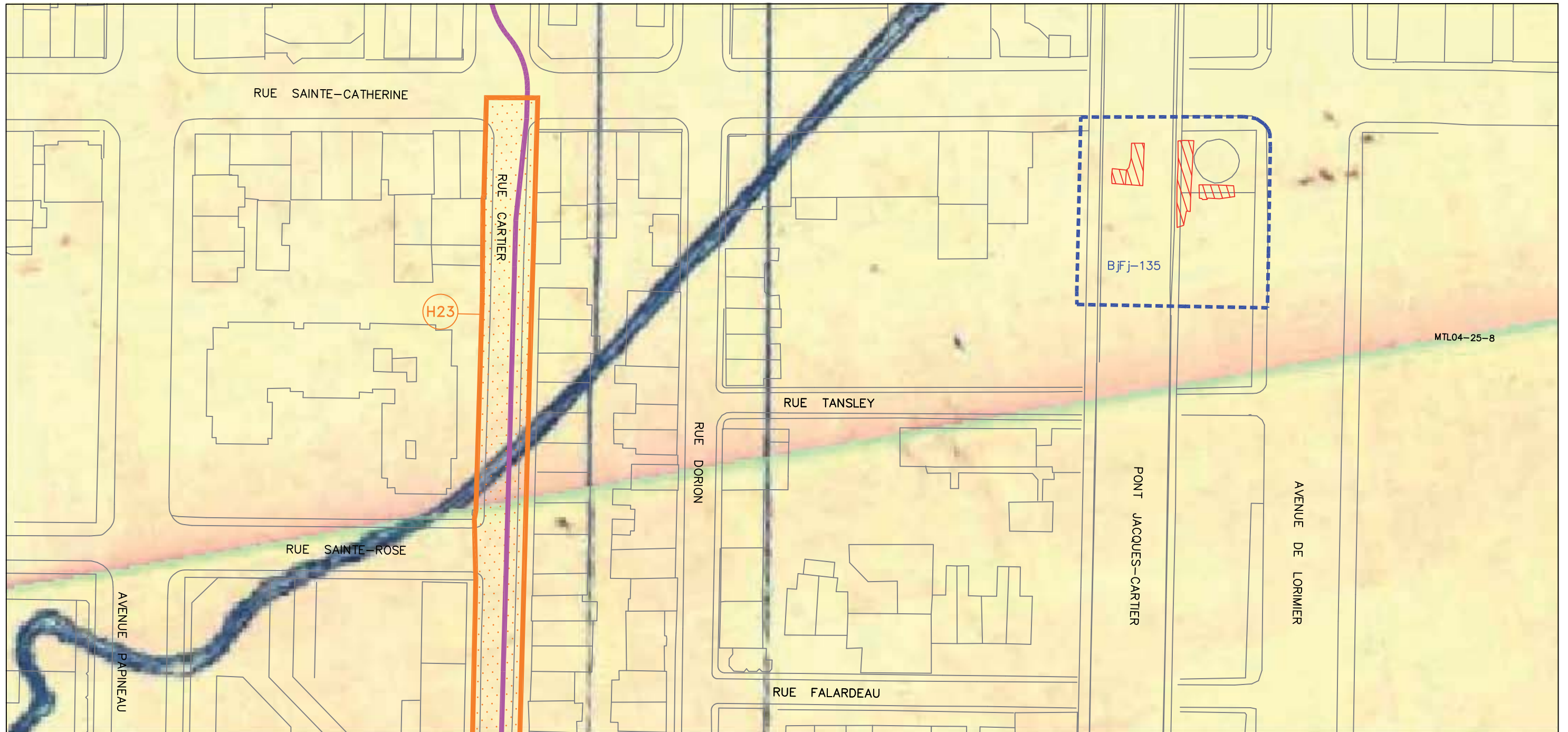
0 10 20 m
 MTM, fuseau 8, NAD83

Feuillet 27a



Mai 2013









Cette légende regroupe tous les éléments susceptibles de se trouver sur un feuillet ou un autre de cette série de plans. Il se peut donc qu'un ou plusieurs éléments de la légende ne soient pas présent sur un feuillet donné.








Dérivation archéologique

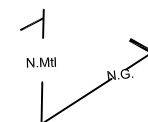
-  Zone à potentiel archéologique historique
-  Numéro de zone

Données archéologiques connues

-  Intervention antérieure
-  Site archéologique recensé, limite évaluée
-  Site archéologique recensé, limite à évaluer
-  Code Borden
-  Site et code de Parcs Canada
-  Code temporaire d'intervention archéologique

Composantes du projet

-  Zone d'étude
-  Circuit 3198 à 315 kV
-  Circuit 3199 à 315 kV
-  Baie de jonction (circuit 3198)
-  Baie de jonction (circuit 3199)



Cette légende regroupe tous les éléments susceptibles de se trouver sur un feuillet ou un autre de cette série de plans. Il se peut donc qu'un ou plusieurs éléments de la légende ne soient pas présents sur un feuillet donné.

RECONSTRUCTION DU POSTE DE LORIMIER À 315-25 kV ET LIGNES SOUTERRAINES À 315 kV

ÉTUDE DE POTENTIEL ARCHÉOLOGIQUE

SUPERPOSITION DU PLAN DE CHARLAND DE 1801 SUR LE PLAN ACTUEL

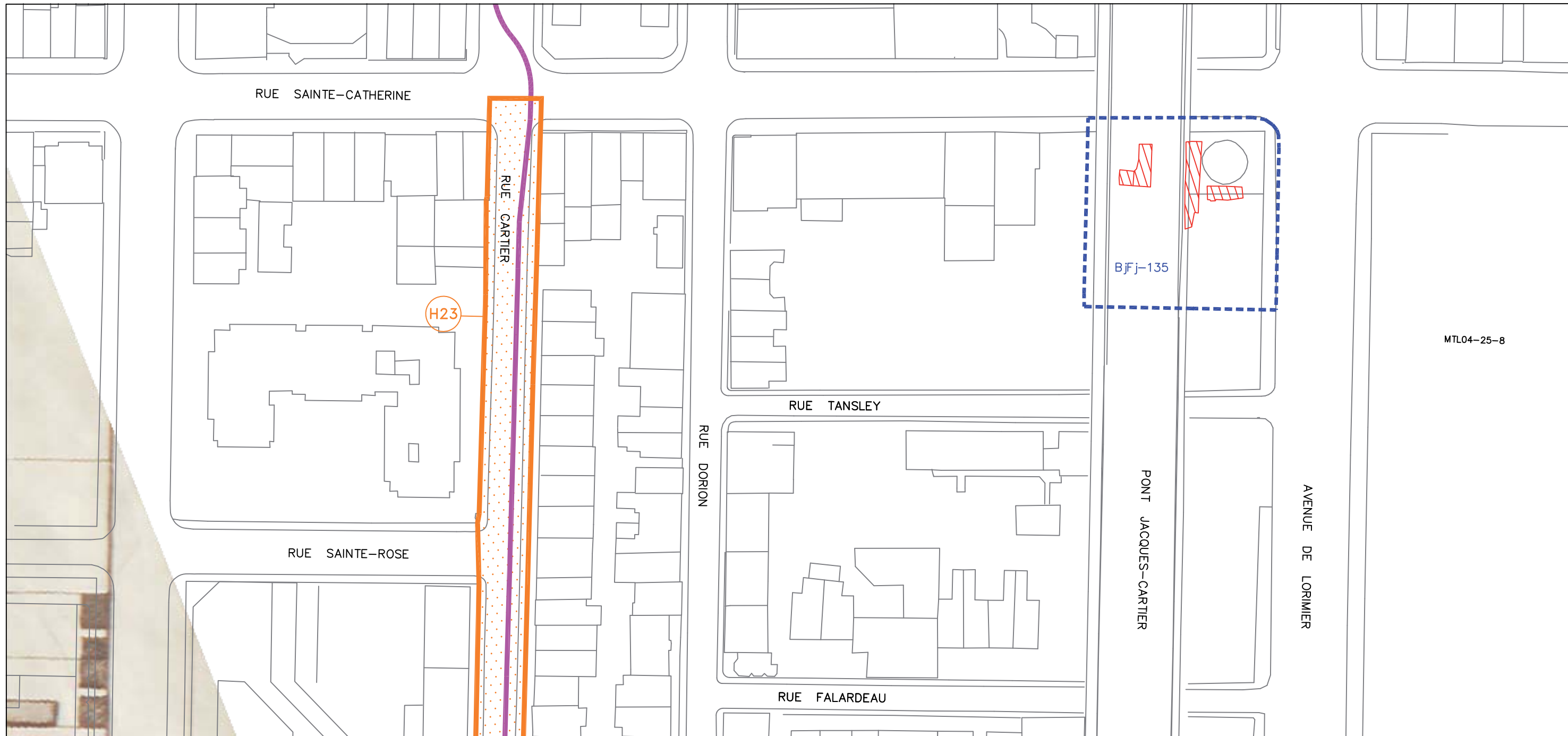
Sources :
 Plan : Ville de Montréal, feuillets nos 31h0436, 0437, 0536 et 0537_carto.dwg
 Données de projet : Hydro-Québec, 29 novembre 2012
 Archéologie : Informations Ville de Montréal et étude par Ethnoscop, 2012
 Fichier : 7266_et_005_Annexe A-superposition_130510.dwg

0 10 20 m
 MTM, fuseau 8, NAD83



Feuillet 27b

Mai 2013
















Dérivation archéologique

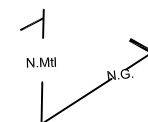
-  Zone à potentiel archéologique historique
-  Numéro de zone

Données archéologiques connues

-  Intervention antérieure
-  Site archéologique recensé, limite évaluée
-  Site archéologique recensé, limite à évaluer
-  Bfj-68 Code Borden
-  601G Site et code de Parcs Canada
-  MTL97-08-02 Code temporaire d'intervention archéologique

Composantes du projet

-  Zone d'étude
-  Circuit 3198 à 315 kV
-  Circuit 3199 à 315 kV
-  Baie de jonction (circuit 3198)
-  Baie de jonction (circuit 3199)



Cette légende regroupe tous les éléments susceptibles de se trouver sur un feuillet ou un autre de cette série de plans. Il se peut donc qu'un ou plusieurs éléments de la légende ne soient pas présents sur un feuillet donné.

RECONSTRUCTION DU POSTE DE LORIMIER À 315-25 kV ET LIGNES SOUTERRAINES À 315 kV

ÉTUDE DE POTENTIEL ARCHÉOLOGIQUE

SUPERPOSITION DU PLAN D'ADAMS DE 1825 SUR LE PLAN ACTUEL

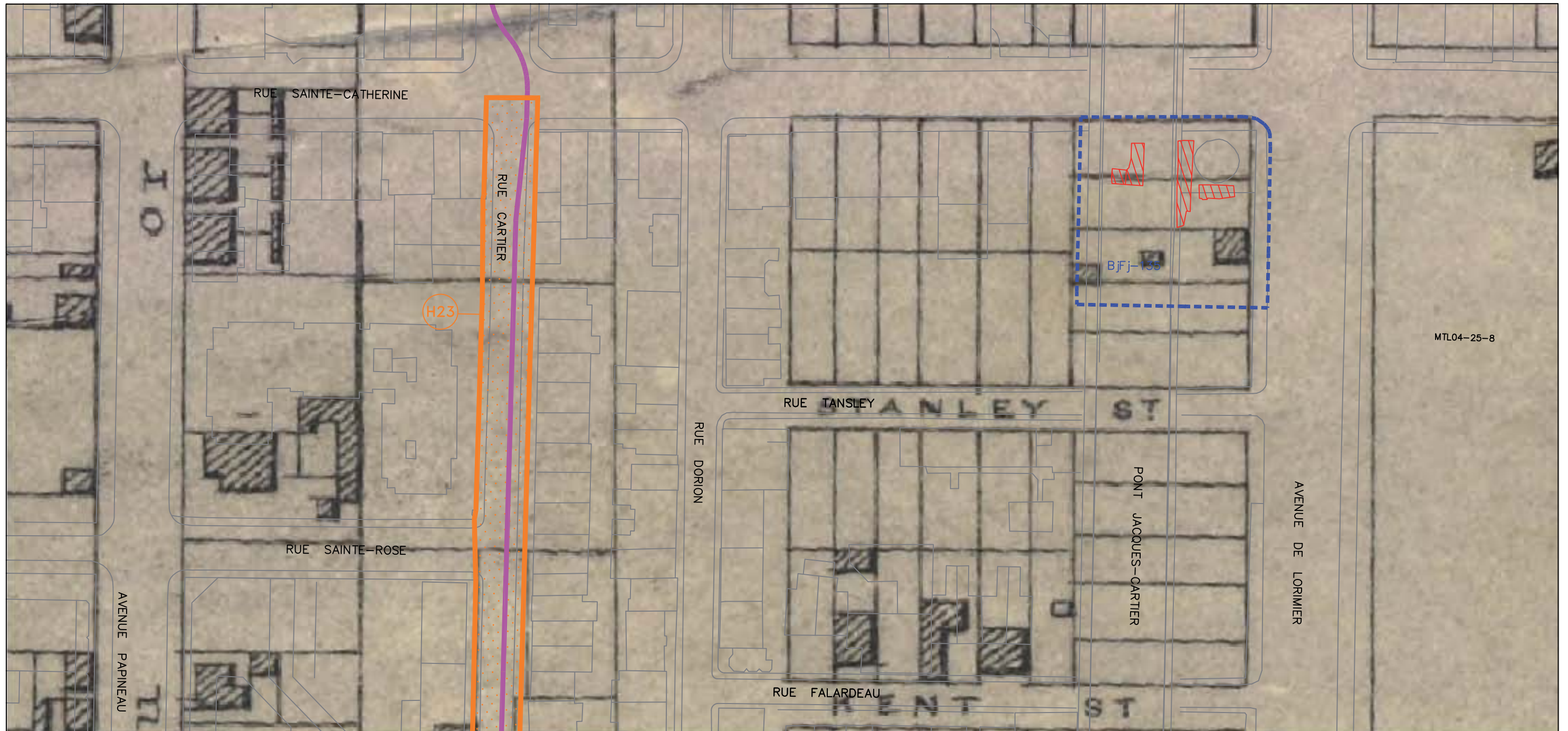
Sources :
 Plan : Ville de Montréal, feuillets nos 31h0436, 0437, 0536 et 0537_carto.dwg
 Données de projet : Hydro-Québec, 29 novembre 2012
 Archéologie : Informations Ville de Montréal et étude par Ethnoscop, 2012
 Fichier : 7266_et_005_Annexe A-superposition_130510.dwg

0 10 20 m
 MTM, fuseau 8, NAD83



Feuillet 27c

Mai 2013
















Dérivation archéologique

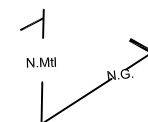
-  Zone à potentiel archéologique historique
-  Numéro de zone

Données archéologiques connues

-  Intervention antérieure
-  Site archéologique recensé, limite évaluée
-  Site archéologique recensé, limite à évaluer
-  Code Borden
-  Site et code de Parcs Canada
-  Code temporaire d'intervention archéologique

Composantes du projet

-  Zone d'étude
-  Circuit 3198 à 315 kV
-  Circuit 3199 à 315 kV
-  Baie de jonction (circuit 3198)
-  Baie de jonction (circuit 3199)



Cette légende regroupe tous les éléments susceptibles de se trouver sur un feuillet ou un autre de cette série de plans. Il se peut donc qu'un ou plusieurs éléments de la légende ne soient pas présents sur un feuillet donné.

RECONSTRUCTION DU POSTE DE LORIMIER À 315-25 kV ET LIGNES SOUTERRAINES À 315 kV

ÉTUDE DE POTENTIEL ARCHÉOLOGIQUE

SUPERPOSITION DU PLAN DE CANE DE 1846 SUR LE PLAN ACTUEL

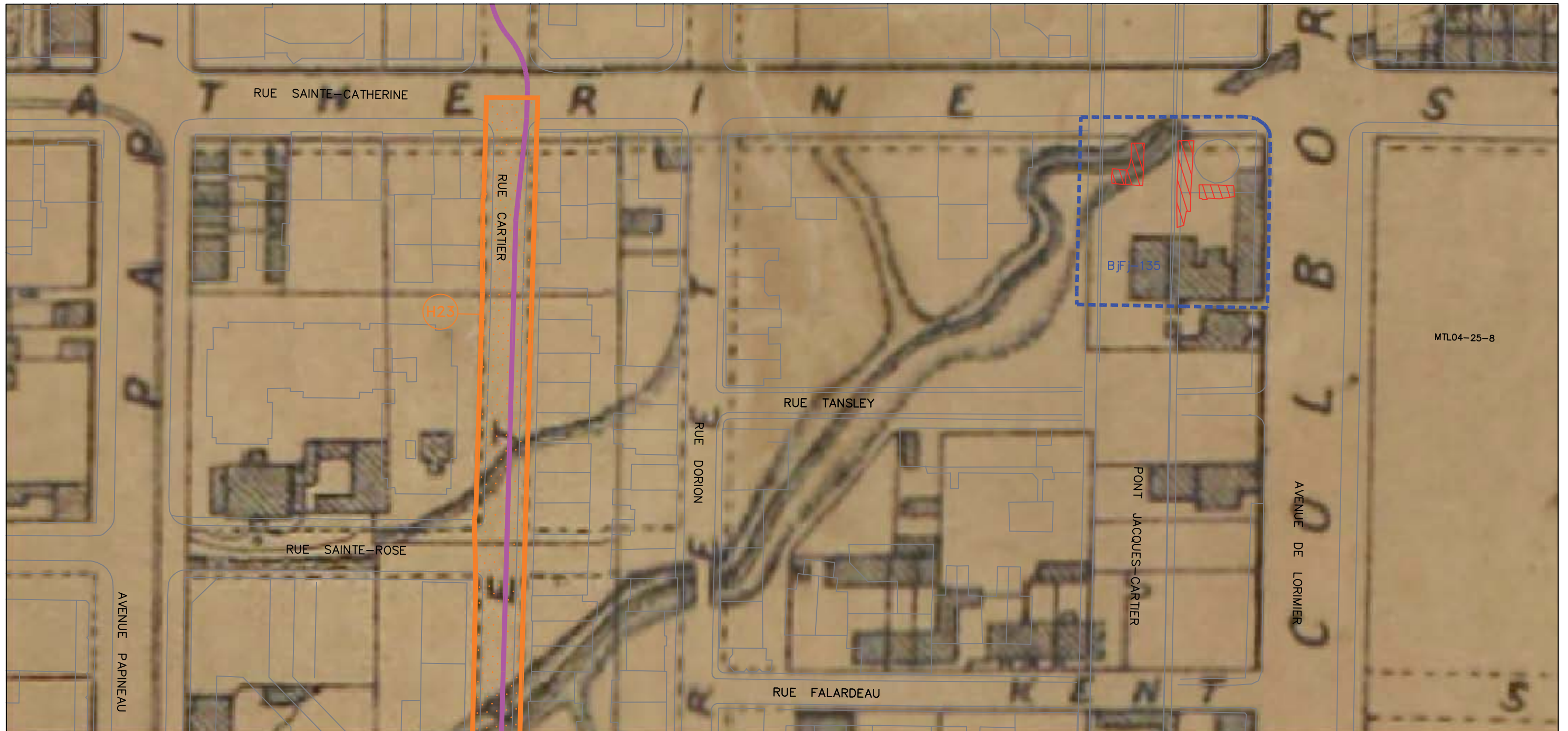
Sources :
 Plan : Ville de Montréal, feuillets nos 31h0436, 0437, 0536 et 0537_carto.dwg
 Données de projet : Hydro-Québec, 29 novembre 2012
 Archéologie : Informations Ville de Montréal et étude par Ethnoscop, 2012
 Fichier : 7266_et_005_Annexe A-superposition_130510.dwg

0 10 20 m
 MTM, fuseau 8, NAD83



Feuillet 27d

Mai 2013
















Dérivation archéologique

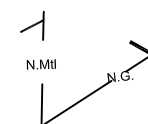
-  Zone à potentiel archéologique historique
-  Numéro de zone

Données archéologiques connues

-  Intervention antérieure
-  Site archéologique recensé, limite évaluée
-  Site archéologique recensé, limite à évaluer
-  Bifj-68 Code Borden
-  601G Site et code de Parcs Canada
-  MTL97-08-02 Code temporaire d'intervention archéologique

Composantes du projet

-  Zone d'étude
-  Circuit 3198 à 315 kV
-  Circuit 3199 à 315 kV
-  Baie de jonction (circuit 3198)
-  Baie de jonction (circuit 3199)



Cette légende regroupe tous les éléments susceptibles de se trouver sur un feuillet ou un autre de cette série de plans. Il se peut donc qu'un ou plusieurs éléments de la légende ne soient pas présents sur un feuillet donné.

RECONSTRUCTION DU POSTE DE LORIMIER À 315-25 kV ET LIGNES SOUTERRAINES À 315 kV

ÉTUDE DE POTENTIEL ARCHÉOLOGIQUE

SUPERPOSITION DU PLAN DE PLUNKETT ET BRADY DE 1872 SUR LE PLAN ACTUEL

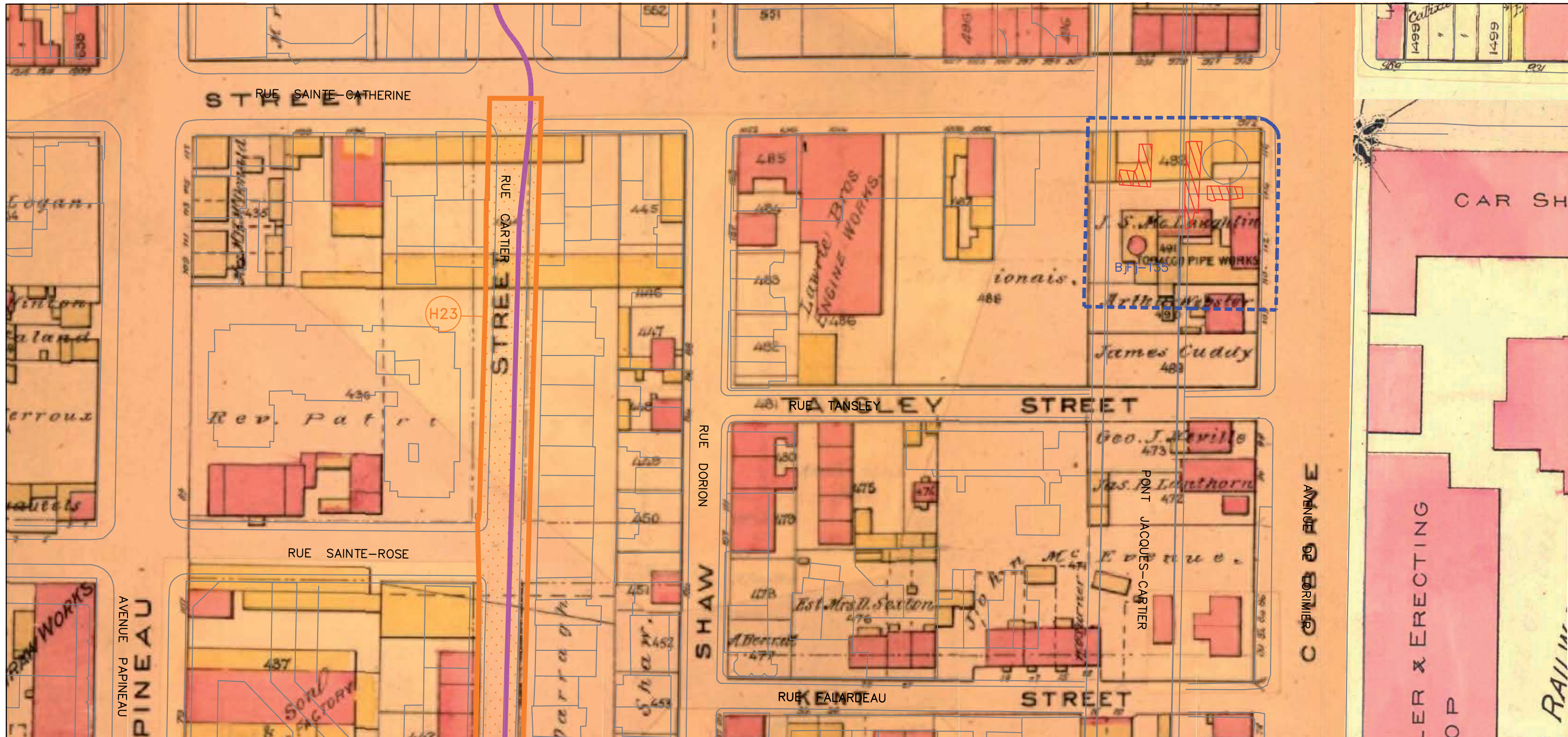
Sources :
 Plan : Ville de Montréal, feuillets nos 31h0436, 0437, 0536 et 0537_carto.dwg
 Données de projet : Hydro-Québec, 29 novembre 2012
 Archéologie : Informations Ville de Montréal et étude par Ethnoscop, 2012
 Fichier : 7266_et_005_Annexe A-superposition_130510.dwg

0 10 20 m
 MTM, fuseau 8, NAD83



Feuillet 27e

Mai 2013
















Dérivation archéologique

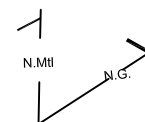
-  Zone à potentiel archéologique historique
-  Numéro de zone

Données archéologiques connues

-  Intervention antérieure
-  Site archéologique recensé, limite évaluée
-  Site archéologique recensé, limite à évaluer
-  Code Borden
-  Site et code de Parcs Canada
-  Code temporaire d'intervention archéologique

Composantes du projet

-  Zone d'étude
-  Circuit 3198 à 315 kV
-  Circuit 3199 à 315 kV
-  Baie de jonction (circuit 3198)
-  Baie de jonction (circuit 3199)



RECONSTRUCTION DU POSTE DE LORIMIER À 315-25 kV ET LIGNES SOUTERRAINES À 315 kV

ÉTUDE DE POTENTIEL ARCHÉOLOGIQUE

SUPERPOSITION DU PLAN DE GOAD DE 1890 SUR LE PLAN ACTUEL

Sources :
 Plan : Ville de Montréal, feuillets nos 31h0436, 0437, 0536 et 0537_carto.dwg
 Données de projet : Hydro-Québec, 29 novembre 2012
 Archéologie : Informations Ville de Montréal et étude par Ethnoscop, 2012
 Fichier : 7266_et_005_Annexe A-superposition_130510.dwg

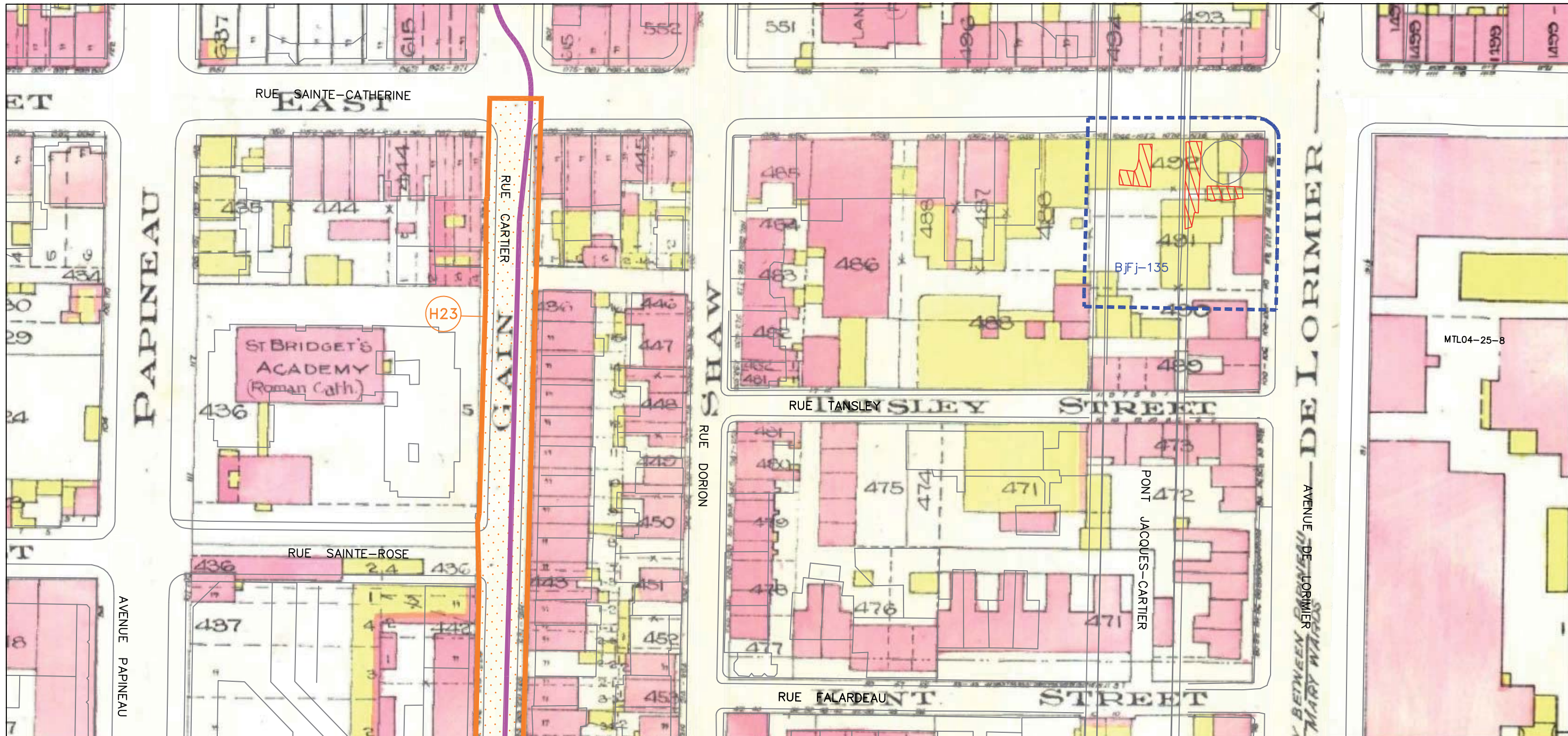
0 10 20 m
 MTM, fuseau 8, NAD83

Feuillet 27f



Mai 2013









Cette légende regroupe tous les éléments susceptibles de se trouver sur un feuillet ou un autre de cette série de plans. Il se peut donc qu'un ou plusieurs éléments de la légende ne soient pas présents sur un feuillet donné.








Dérivation archéologique

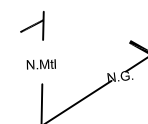
-  Zone à potentiel archéologique historique
-  Numéro de zone

Données archéologiques connues

-  Intervention antérieure
-  Site archéologique recensé, limite évaluée
-  Site archéologique recensé, limite à évaluer
-  Bifj-68 Code Borden
-  601G Site et code de Parcs Canada
-  MTL97-08-02 Code temporaire d'intervention archéologique

Composantes du projet

-  Zone d'étude
-  Circuit 3198 à 315 kV
-  Circuit 3199 à 315 kV
-  Baie de jonction (circuit 3198)
-  Baie de jonction (circuit 3199)



Cette légende regroupe tous les éléments susceptibles de se trouver sur un feuillet ou un autre de cette série de plans. Il se peut donc qu'un ou plusieurs éléments de la légende ne soient pas présents sur un feuillet donné.

RECONSTRUCTION DU POSTE DE LORIMIER À 315-25 kV ET LIGNES SOUTERRAINES À 315 kV

ÉTUDE DE POTENTIEL ARCHÉOLOGIQUE

SUPERPOSITION DU PLAN DE GOAD DE 1912 SUR LE PLAN ACTUEL

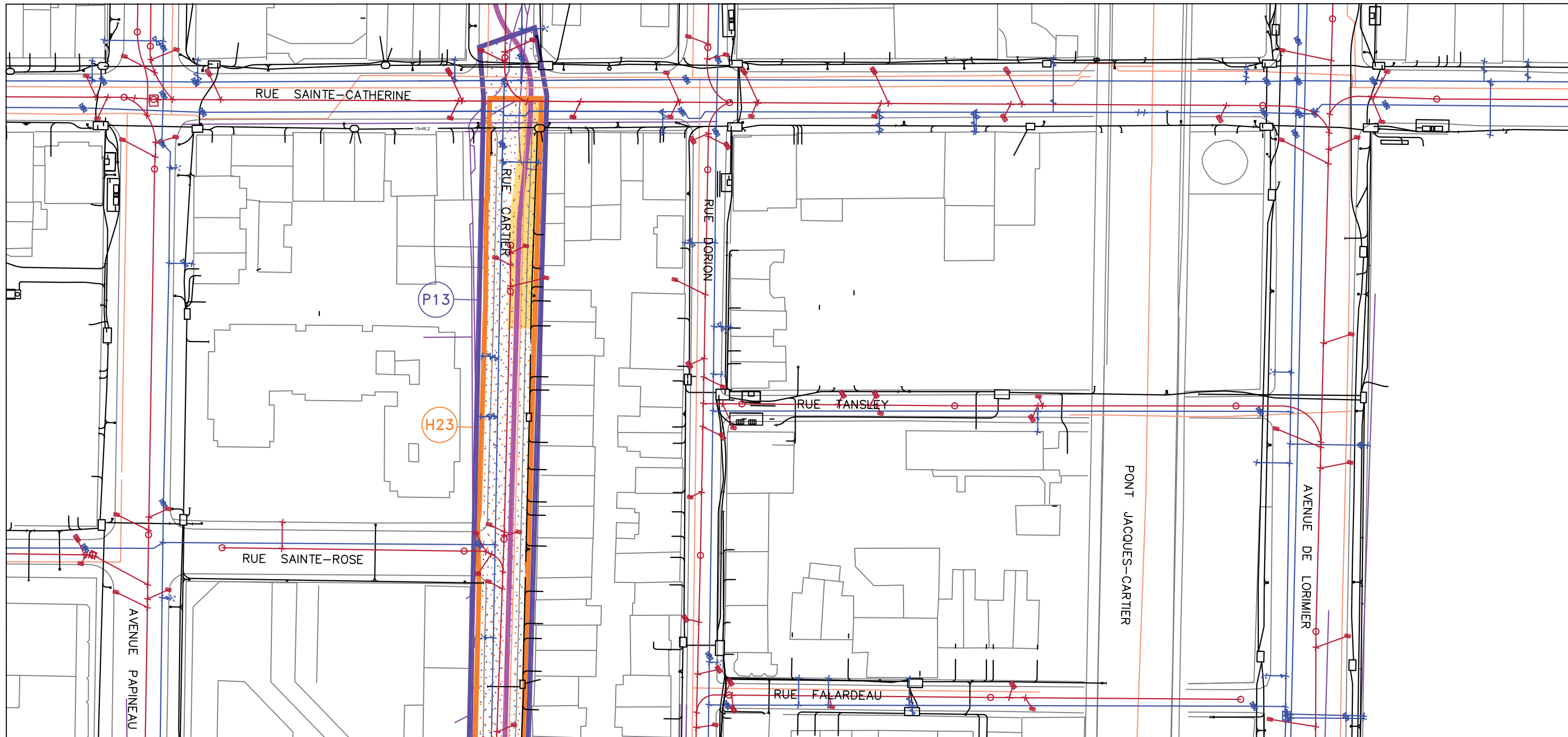
Sources :
 Plan : Ville de Montréal, feuillets nos 31h0436, 0437, 0536 et 0537_carto.dwg
 Données de projet : Hydro-Québec, 29 novembre 2012
 Archéologie : Informations Ville de Montréal et étude par Ethnoscop, 2012
 Fichier : 7266_et_005_Annexe A-superposition_130510.dwg

0 10 20 m
 MTM, fuseau 8, NAD83








Feuillet 27g

Mai 2013















Dérivation archéologique

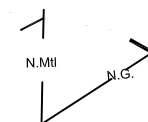
-  Zone à potentiel archéologique préhistorique
-  Numéro de zone
-  Aire d'intervention préhistorique
-  Zone à potentiel archéologique historique
-  Numéro de zone
-  Aire d'intervention historique
-  Tranchée proposée

Composantes du projet

-  Zone d'étude
-  Circuit 3198 à 315 kV
-  Circuit 3199 à 315 kV
-  Baie de jonction (circuit 3198)
-  Baie de jonction (circuit 3199)

Services publics

-  Électricité
-  Aqueduc
-  Égouts
-  Gaz
-  Téléphonie et puits d'accès



Cette légende regroupe tous les éléments susceptibles de se trouver sur un feuillet ou un autre de cette série de plans. Il se peut donc qu'un ou plusieurs éléments de la légende ne soient pas présents sur un feuillet donné.

RECONSTRUCTION DU POSTE DE LORIMIER À
315-25 kV ET LIGNES SOUTERRAINES À
315 kV

ÉTUDE DE POTENTIAL ARCHÉOLOGIQUE

STRATÉGIE D'INTERVENTION ARCHÉOLOGIQUE

Sources :

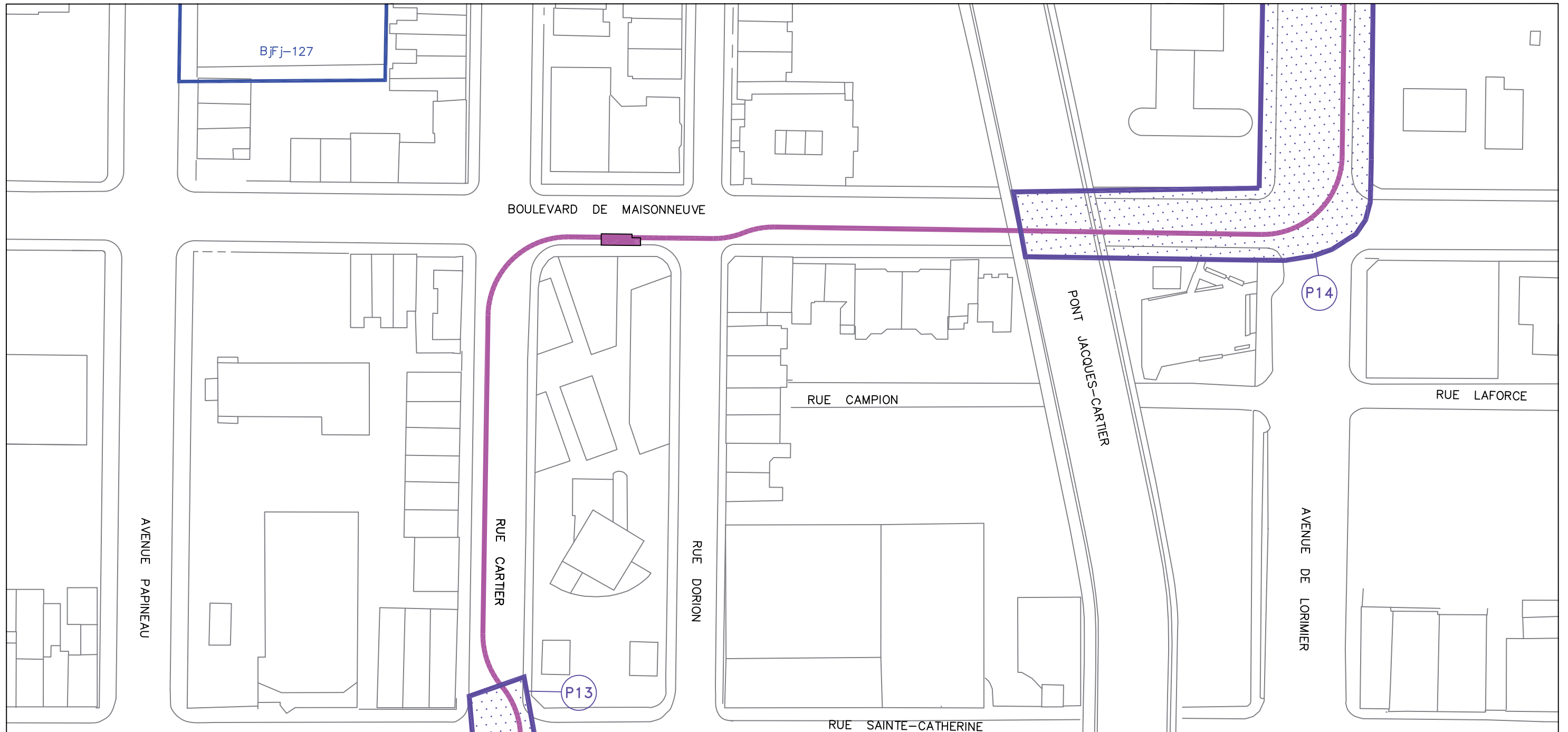
Plan : Ville de Montréal, feuillets nos 31h0436, 0437, 0536 et 0537_carto.dwg
Données de projet : Hydro-Québec, 29 novembre 2012
Archéologie : Informations Ville de Montréal et étude par Ethnoscop, 2012
Fichier : 7266_et_005_Annexe A-strategie_130510.dwg

0 10 20 m
MTM, fuseau 8, NAD83

Mai 2013

Feuillet 27h





Dérivation archéologique

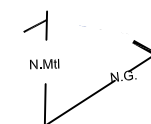
- Zone à potentiel archéologique préhistorique
- Numéro de zone
- Zone à potentiel archéologique historique
- Numéro de zone

Données archéologiques connues

- Intervention antérieure
- Site archéologique recensé, limite évaluée
- Site archéologique recensé, limite à évaluer
- Code Borden
- Site et code de Parcs Canada
- Code temporaire d'intervention archéologique
- Biens culturels

Composantes du projet

- Zone d'étude
- Circuit 3198 à 315 kV
- Circuit 3199 à 315 kV
- Baie de jonction (circuit 3198)
- Baie de jonction (circuit 3199)



Cette légende regroupe tous les éléments susceptibles de se trouver sur un feuillet ou un autre de cette série de plans. Il se peut donc qu'un ou plusieurs éléments de la légende ne soient pas présent sur un feuillet donné.

RECONSTRUCTION DU POSTE DE LORIMIER À 315-25 kV ET LIGNES SOUTERRAINES À 315 kV

ÉTUDE DE POTENTIEL ARCHÉOLOGIQUE

ZONES À POTENTIEL PRÉHISTORIQUE ET HISTORIQUE ET BIENS CULTURELS

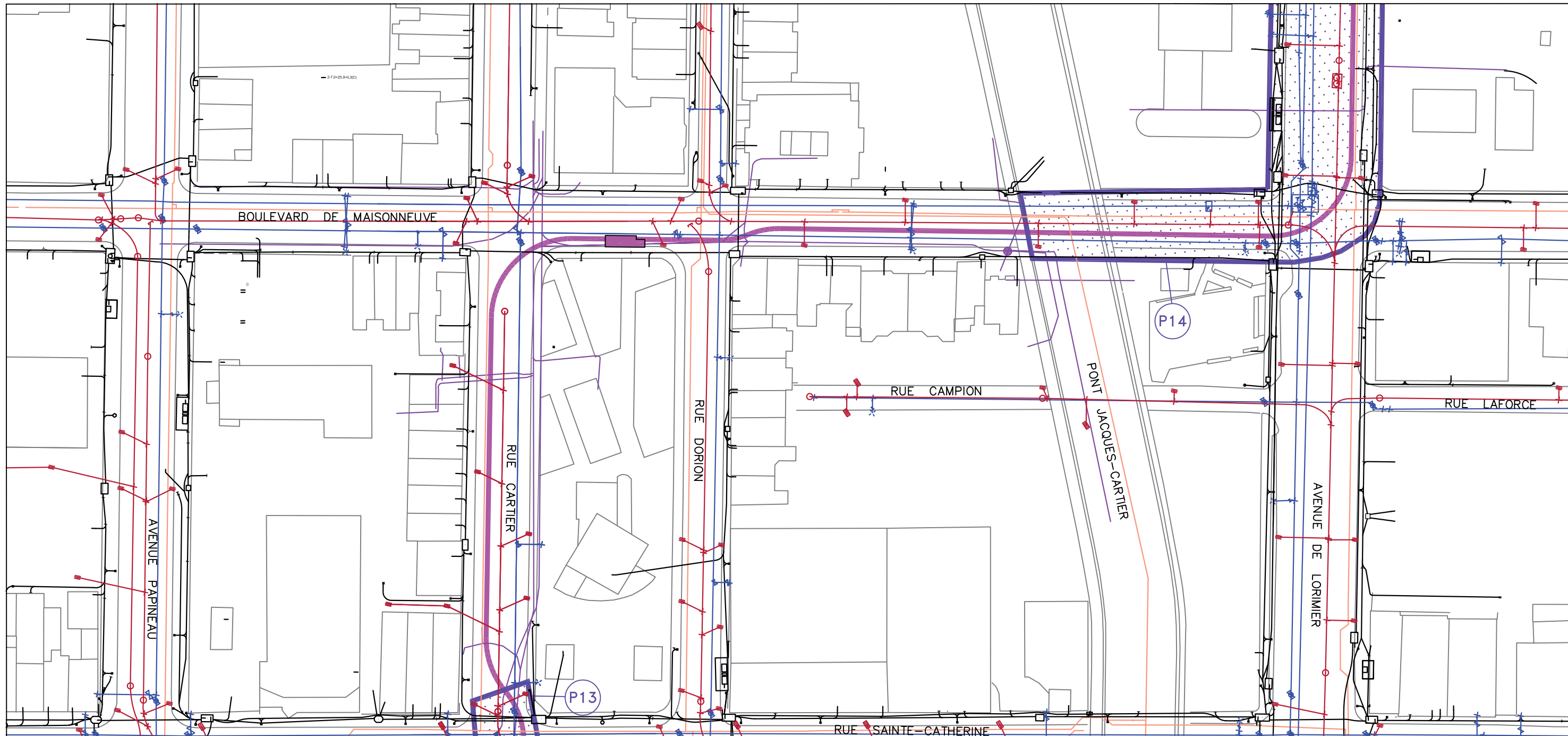
Sources :
 Plan : Ville de Montréal, feuillets nos 31h0436, 0536 et 0537_carto.dwg
 Données de projet : Hydro-Québec, 29 novembre 2012
 Archéologie : Informations Ville de Montréal et étude par Ethnoscop, 2012
 Fichier : 7266_et_005_Annexe A-potentiel_130510.dwg

0 10 20 m
 MTM, fuseau 8, NAD83








Feuillet 28a

Mai 2013















Dérivation archéologique

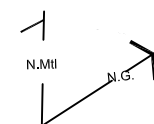
-  Zone à potentiel archéologique préhistorique
-  Numéro de zone
-  Aire d'intervention préhistorique
-  Zone à potentiel archéologique historique
-  Numéro de zone
-  Aire d'intervention historique
-  Tranchée proposée

Composantes du projet

-  Zone d'étude
-  Circuit 3198 à 315 kV
-  Circuit 3199 à 315 kV
-  Baie de jonction (circuit 3198)
-  Baie de jonction (circuit 3199)

Services publics

-  Électricité
-  Aqueduc
-  Égouts
-  Gaz
-  Téléphonie et puits d'accès



RECONSTRUCTION DU POSTE DE LORIMIER À
315-25 kV ET LIGNES SOUTERRAINES À
315 kV

ÉTUDE DE POTENTIAL ARCHÉOLOGIQUE

STRATÉGIE D'INTERVENTION ARCHÉOLOGIQUE

Sources :

Plan : Ville de Montréal, feuillets nos 31h0436, 0536 et 0537_carto.dwg
Données de projet : Hydro-Québec, 29 novembre 2012

Archéologie : Informations Ville de Montréal et étude par Ethnoscop, 2012
Fichier : 7266_et_005_Annexe A-strategie_130510.dwg

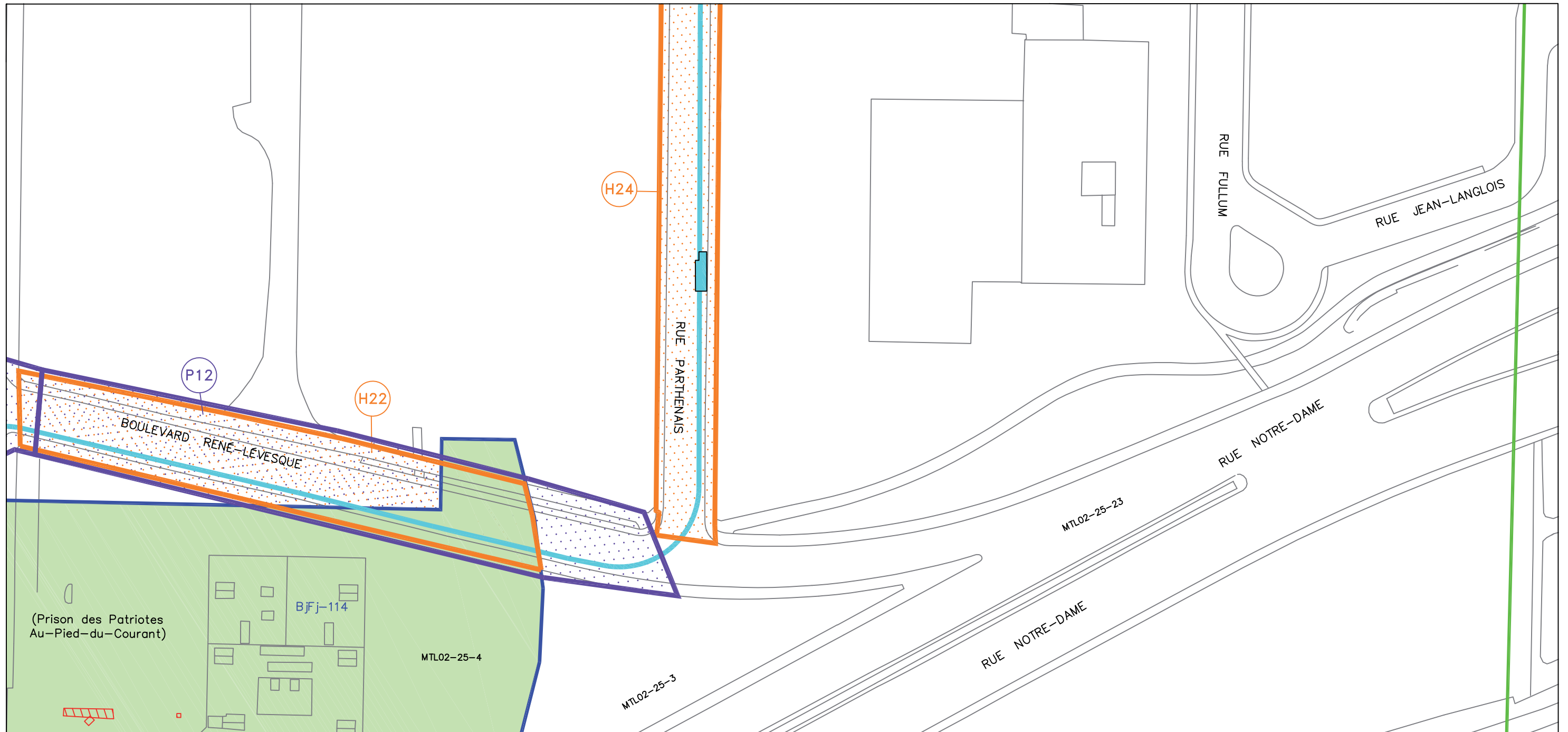
0 10 20 m
MTM, fuseau 8, NAD83

Feuillet 28b





Mai 2013










Cette légende regroupe tous les éléments susceptibles de se trouver sur un feuillet ou un autre de cette série de plans.
Il se peut donc qu'un ou plusieurs éléments de la légende ne soient pas présents sur un feuillet donné.








Dérivation archéologique

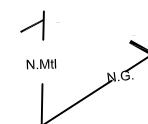
-  Zone à potentiel archéologique préhistorique
-  Numéro de zone
-  Zone à potentiel archéologique historique
-  Numéro de zone

Données archéologiques connues

-  Intervention antérieure
-  Site archéologique recensé, limite évaluée
-  Site archéologique recensé, limite à évaluer
-  Bfj-68 Code Borden
-  601G Site et code de Parcs Canada
-  MTL97-08-02 Code temporaire d'intervention archéologique
-  Biens culturels

Composantes du projet

-  Zone d'étude
-  Circuit 3198 à 315 kV
-  Circuit 3199 à 315 kV
-  Baie de jonction (circuit 3198)
-  Baie de jonction (circuit 3199)



Cette légende regroupe tous les éléments susceptibles de se trouver sur un feuillet ou un autre de cette série de plans. Il se peut donc qu'un ou plusieurs éléments de la légende ne soient pas présent sur un feuillet donné.

RECONSTRUCTION DU POSTE DE LORIMIER À 315-25 kV ET LIGNES SOUTERRAINES À 315 kV

ÉTUDE DE POTENTIEL ARCHÉOLOGIQUE

ZONES À POTENTIEL PRÉHISTORIQUE ET HISTORIQUE ET BIENS CULTURELS

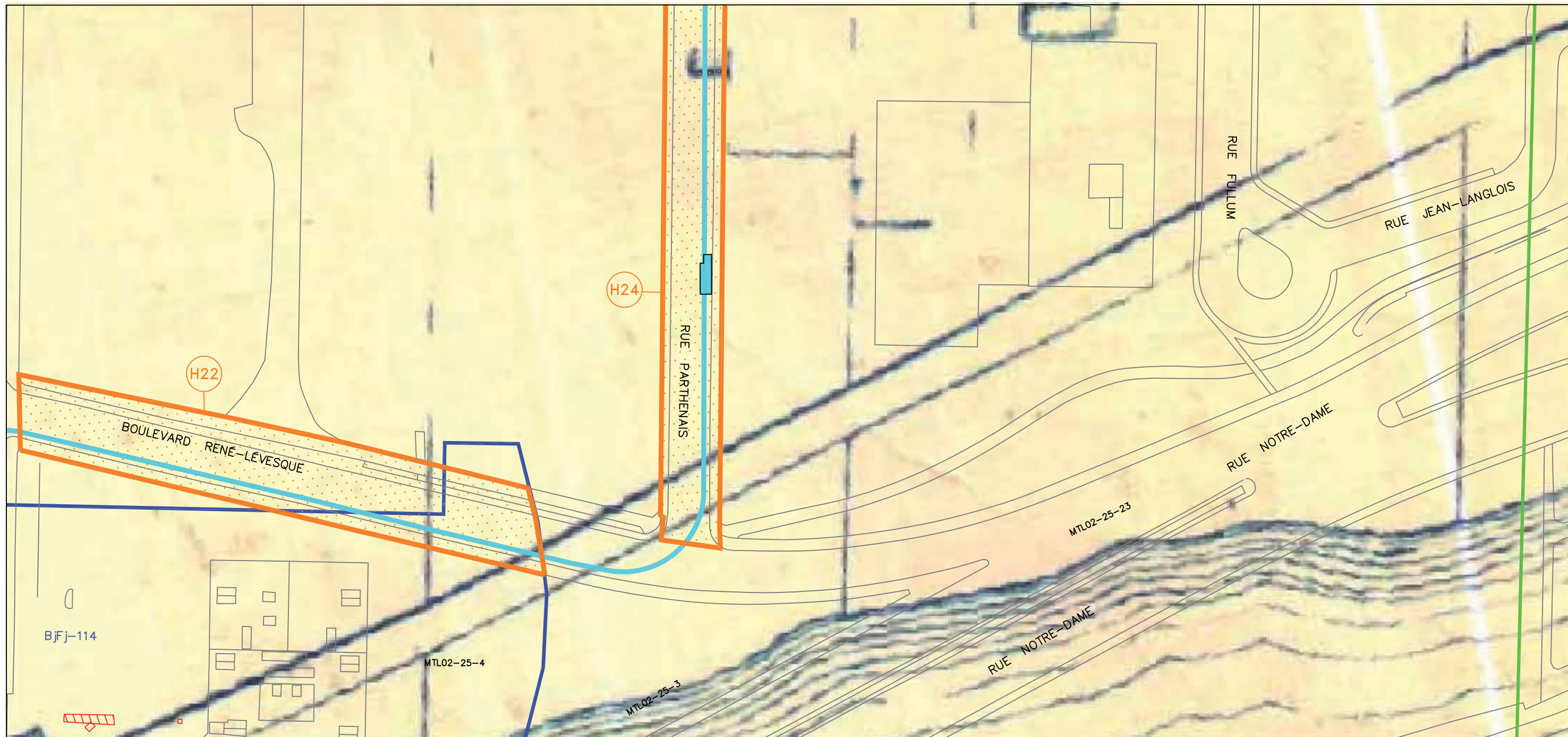
Sources :
 Plan : Ville de Montréal, feuillets nos 31h0437 et 0537_carto.dwg
 Données de projet : Hydro-Québec, 29 novembre 2012
 Archéologie : Informations Ville de Montréal et étude par Ethnoscop, 2012
 Fichier : 7266_et_005_Annexe A-potentiel_130510dwg

0 10 20 m
 MTM, fuseau 8, NAD83



Feuillet 29a

Mai 2013
















Dérivation archéologique

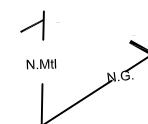
-  Zone à potentiel archéologique historique
-  Numéro de zone

Données archéologiques connues

-  Intervention antérieure
-  Site archéologique recensé, limite évaluée
-  Site archéologique recensé, limite à évaluer
-  Bfj-68 Code Borden
-  601G Site et code de Parcs Canada
-  MTL97-08-02 Code temporaire d'intervention archéologique

Composantes du projet

-  Zone d'étude
-  Circuit 3198 à 315 kV
-  Circuit 3199 à 315 kV
-  Baie de jonction (circuit 3198)
-  Baie de jonction (circuit 3199)



Cette légende regroupe tous les éléments susceptibles de se trouver sur un feuillet ou un autre de cette série de plans. Il se peut donc qu'un ou plusieurs éléments de la légende ne soient pas présents sur un feuillet donné.

RECONSTRUCTION DU POSTE DE LORIMIER À 315-25 kV ET LIGNES SOUTERRAINES À 315 kV

ÉTUDE DE POTENTIEL ARCHÉOLOGIQUE

SUPERPOSITION DU PLAN DE CHARLAND DE 1801 SUR LE PLAN ACTUEL

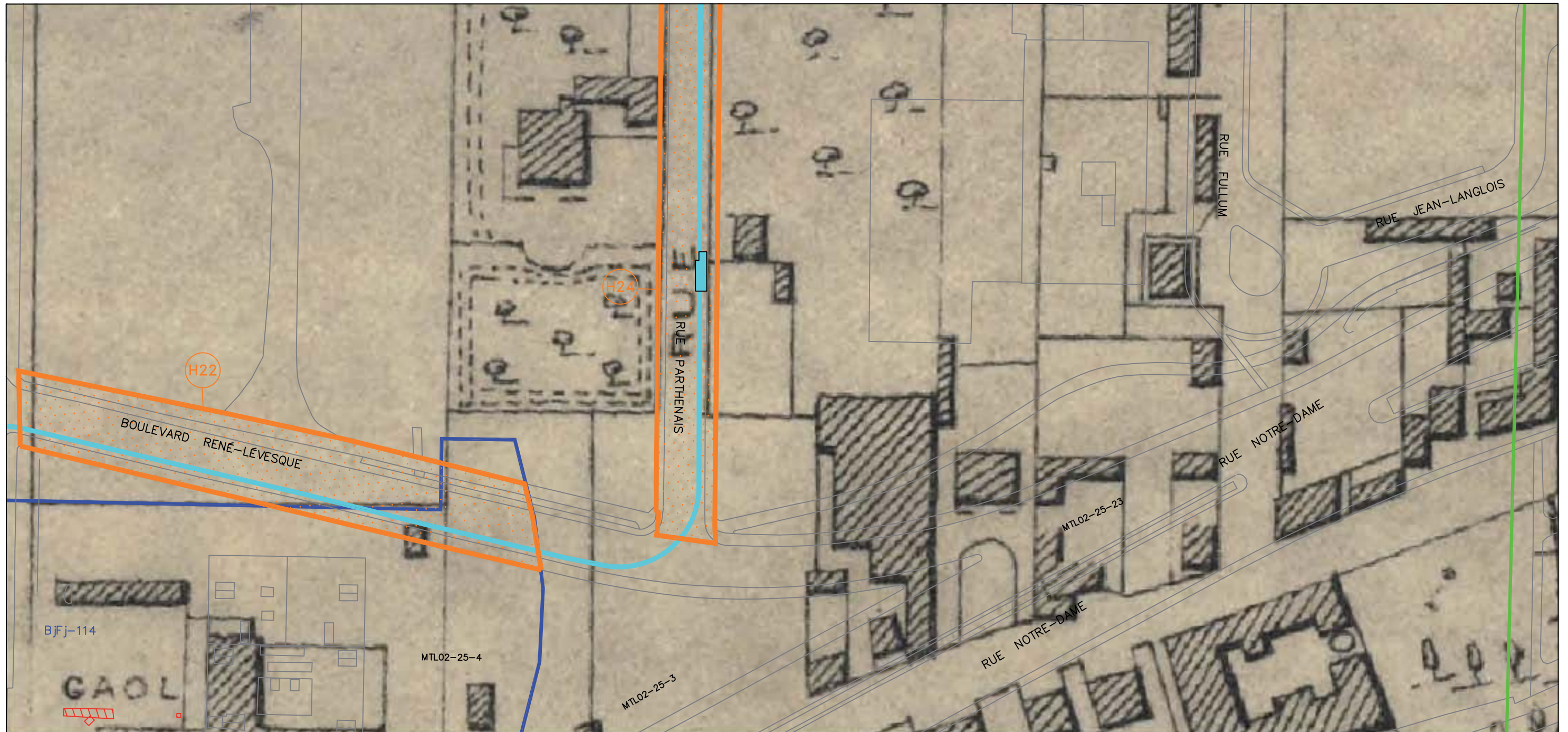
Sources :
 Plan : Ville de Montréal, feuillets nos 31h0437 et 0537_carto.dwg
 Données de projet : Hydro-Québec, 29 novembre 2012
 Archéologie : Informations Ville de Montréal et étude par Ethnoscop, 2012
 Fichier : 7266_et_005_Annexe A-superposition_130510.dwg

0 10 20 m
 MTM, fuseau 8, NAD83



Feuillet 29b

Mai 2013
















Dérivation archéologique

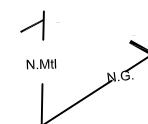
-  Zone à potentiel archéologique historique
-  Numéro de zone

Données archéologiques connues

-  Intervention antérieure
-  Site archéologique recensé, limite évaluée
-  Site archéologique recensé, limite à évaluer
-  Bfj-68 Code Borden
-  601G Site et code de Parcs Canada
-  MTL97-08-02 Code temporaire d'intervention archéologique

Composantes du projet

-  Zone d'étude
-  Circuit 3198 à 315 kV
-  Circuit 3199 à 315 kV
-  Baie de jonction (circuit 3198)
-  Baie de jonction (circuit 3199)



Cette légende regroupe tous les éléments susceptibles de se trouver sur un feuillet ou un autre de cette série de plans. Il se peut donc qu'un ou plusieurs éléments de la légende ne soient pas présents sur un feuillet donné.

RECONSTRUCTION DU POSTE DE LORIMIER À 315-25 kV ET LIGNES SOUTERRAINES À 315 kV

ÉTUDE DE POTENTIEL ARCHÉOLOGIQUE

SUPERPOSITION DU PLAN DE CANE DE 1846 SUR LE PLAN ACTUEL

Sources :

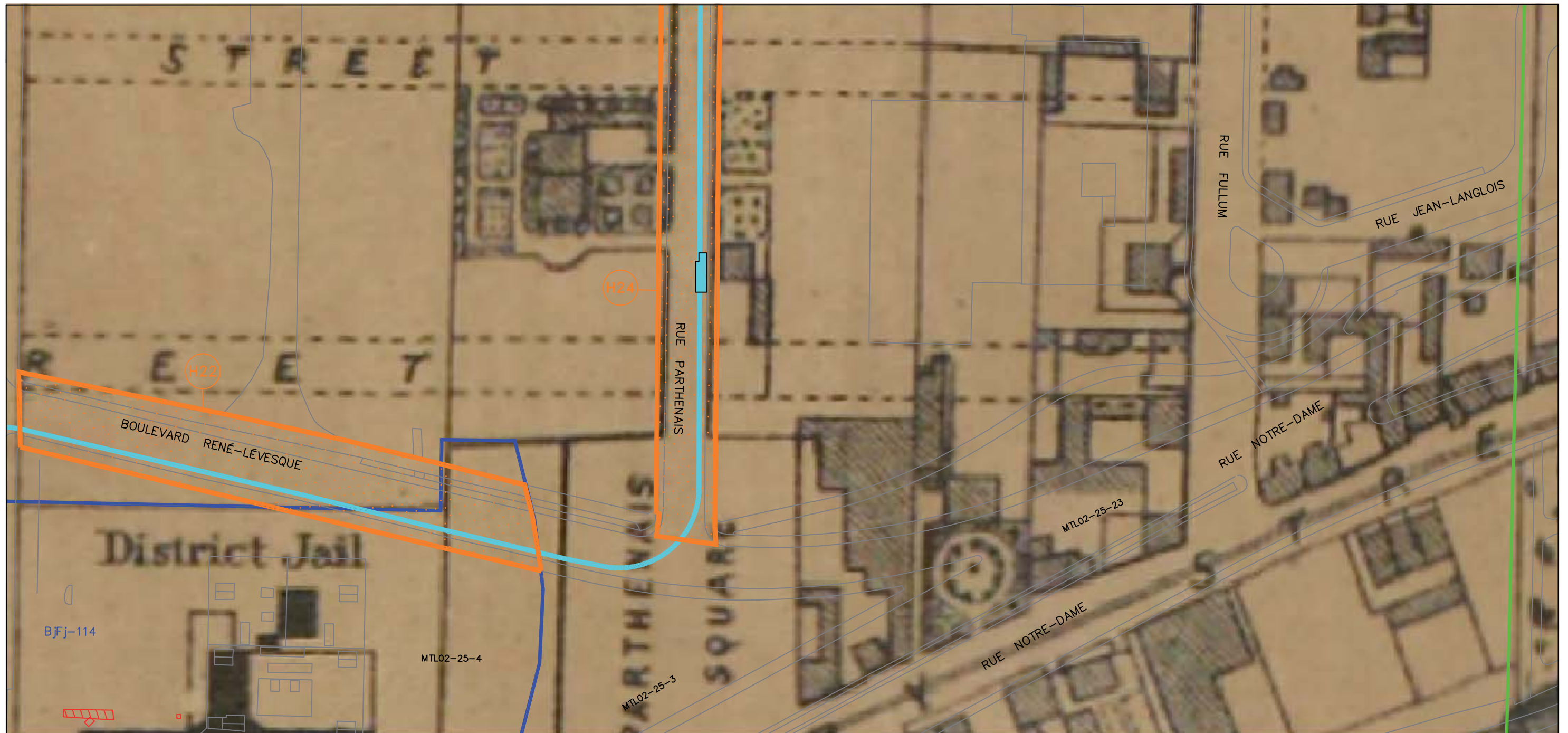
Plan : Ville de Montréal, feuillets nos 31h0437 et 0537_carto.dwg
 Données de projet : Hydro-Québec, 29 novembre 2012
 Archéologie : Informations Ville de Montréal et étude par Ethnoscop, 2012
 Fichier : 7266_et_005_Annexe A-superposition_130510.dwg

0 10 20 m
 MTM, fuseau 8, NAD83



Feuillet 29c

Mai 2013
















Dérivation archéologique

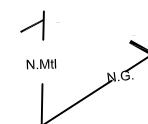
-  Zone à potentiel archéologique historique
-  Numéro de zone

Données archéologiques connues

-  Intervention antérieure
-  Site archéologique recensé, limite évaluée
-  Site archéologique recensé, limite à évaluer
-  Bifj-68 Code Borden
-  601G Site et code de Parcs Canada
-  MTL97-08-02 Code temporaire d'intervention archéologique

Composantes du projet

-  Zone d'étude
-  Circuit 3198 à 315 kV
-  Circuit 3199 à 315 kV
-  Baie de jonction (circuit 3198)
-  Baie de jonction (circuit 3199)



Cette légende regroupe tous les éléments susceptibles de se trouver sur un feuillet ou un autre de cette série de plans. Il se peut donc qu'un ou plusieurs éléments de la légende ne soient pas présents sur un feuillet donné.

RECONSTRUCTION DU POSTE DE LORIMIER À 315-25 kV ET LIGNES SOUTERRAINES À 315 kV

ÉTUDE DE POTENTIEL ARCHÉOLOGIQUE

SUPERPOSITION DU PLAN DE PLUNKETT ET BRADY DE 1872 SUR LE PLAN ACTUEL

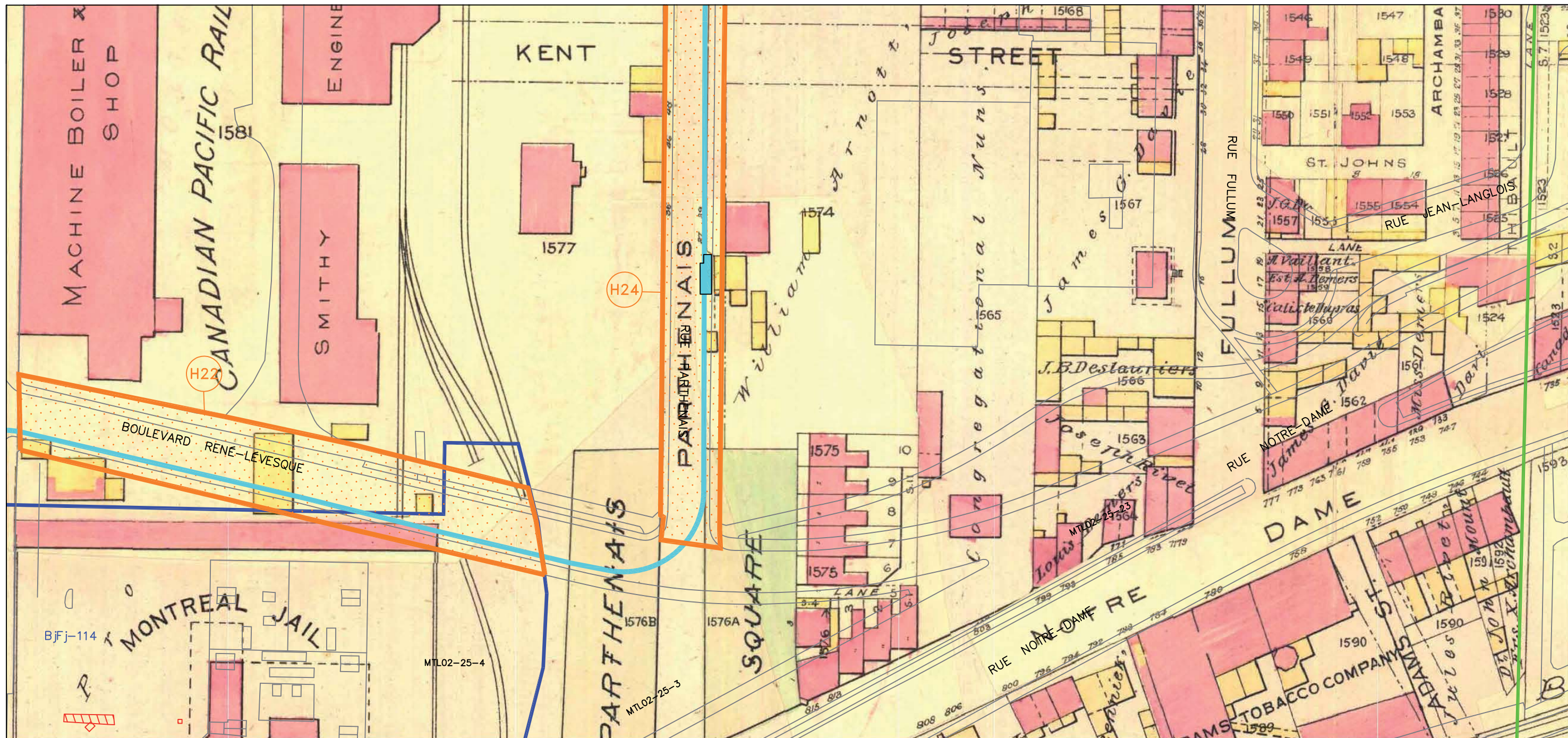
Sources :
 Plan : Ville de Montréal, feuillets nos 31h0437 et 0537_carto.dwg
 Données de projet : Hydro-Québec, 29 novembre 2012
 Archéologie : Informations Ville de Montréal et étude par Ethnoscop, 2012
 Fichier : 7266_et_005_Annexe A-superposition_130510.dwg

0 10 20 m
 MTM, fuseau 8, NAD83



Feuillet 29d

Mai 2013
















Dérivation archéologique

-  Zone à potentiel archéologique historique
-  Numéro de zone

Données archéologiques connues

-  Intervention antérieure
-  Site archéologique recensé, limite évaluée
-  Site archéologique recensé, limite à évaluer
-  Bifj-68 Code Borden
-  601G Site et code de Parcs Canada
-  MTL97-08-02 Code temporaire d'intervention archéologique

Composantes du projet

-  Zone d'étude
-  Circuit 3198 à 315 kV
-  Circuit 3199 à 315 kV
-  Baie de jonction (circuit 3198)
-  Baie de jonction (circuit 3199)

RECONSTRUCTION DU POSTE DE LORIMIER À
315-25 kV ET LIGNES SOUTERRAINES À
315 kV

ÉTUDE DE POTENTIEL ARCHÉOLOGIQUE

SUPERPOSITION DU PLAN DE GOAD DE
1890 SUR LE PLAN ACTUEL

Sources :
Plan : Ville de Montréal, feuillets nos 31h0437 et 0537_carto.dwg
Données de projet : Hydro-Québec, 29 novembre 2012
Archéologie : Informations Ville de Montréal et étude par Ethnoscop, 2012
Fichier : 7266_et_005_Annexe A-superposition_130510.dwg

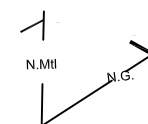
0 10 20 m
MTM, fuseau 8, NAD83

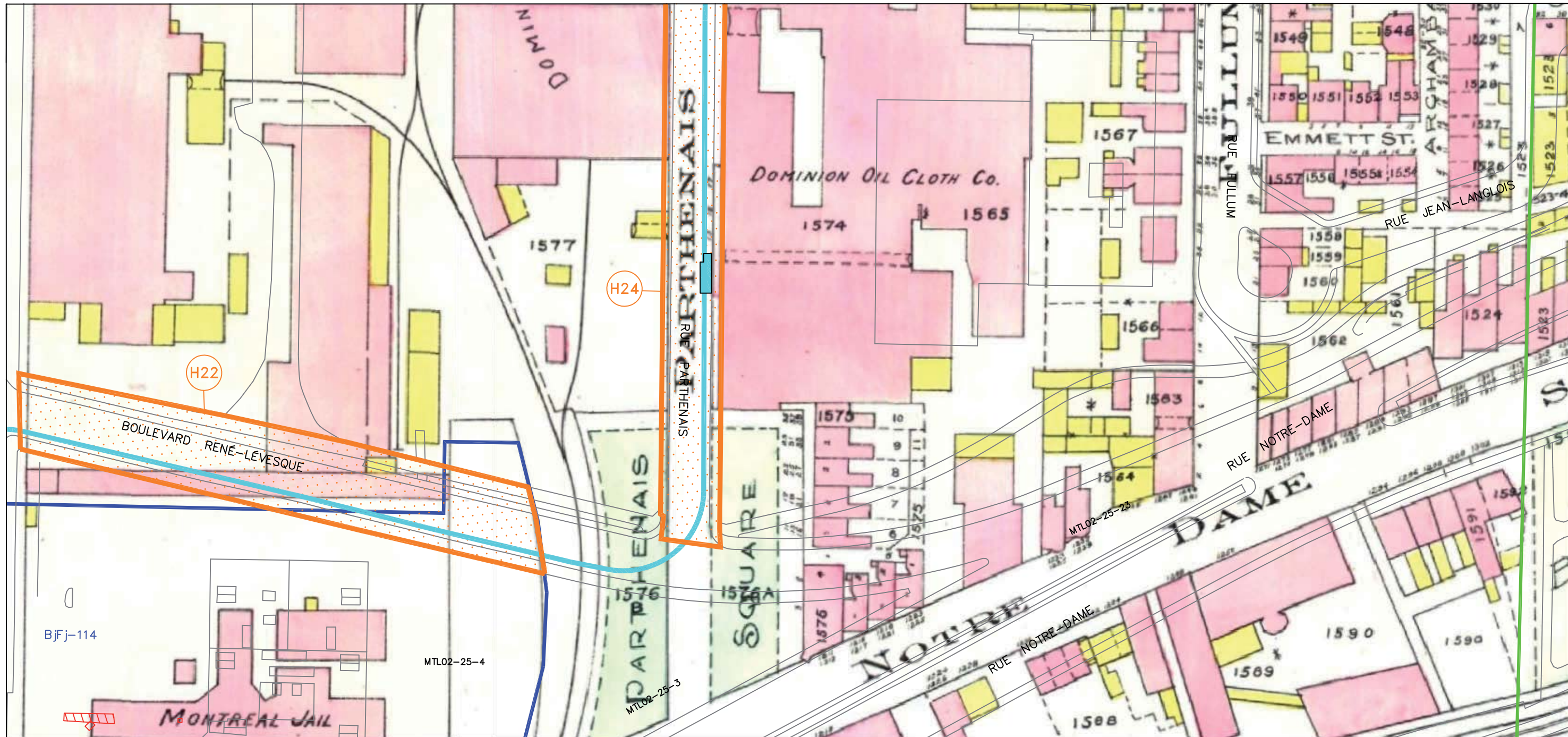
Feuillet 29e

Mai 2013





Cette légende regroupe tous les éléments susceptibles de se trouver sur un feuillet ou un autre de cette série de plans. Il se peut donc qu'un ou plusieurs éléments de la légende ne soient pas présents sur un feuillet donné.
















Dérivation archéologique

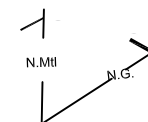
-  Zone à potentiel archéologique historique
-  Numéro de zone

Données archéologiques connues

-  Intervention antérieure
-  Site archéologique recensé, limite évaluée
-  Site archéologique recensé, limite à évaluer
-  Bfj-68 Code Borden
-  601G Site et code de Parcs Canada
-  MTL97-08-02 Code temporaire d'intervention archéologique

Composantes du projet

-  Zone d'étude
-  Circuit 3198 à 315 kV
-  Circuit 3199 à 315 kV
-  Baie de jonction (circuit 3198)
-  Baie de jonction (circuit 3199)



RECONSTRUCTION DU POSTE DE LORIMIER À
315-25 kV ET LIGNES SOUTERRAINES À
315 kV
ÉTUDE DE POTENTIEL ARCHÉOLOGIQUE
SUPERPOSITION DU PLAN DE GOAD DE
1912 SUR LE PLAN ACTUEL

Sources :
Plan : Ville de Montréal, feuillets nos 31h0437 et 0537_carto.dwg
Données de projet : Hydro-Québec, 29 novembre 2012
Archéologie : Informations Ville de Montréal et étude par Ethnoscop, 2012
Fichier : 7266_et_005_Annexe A-superposition_130510.dwg

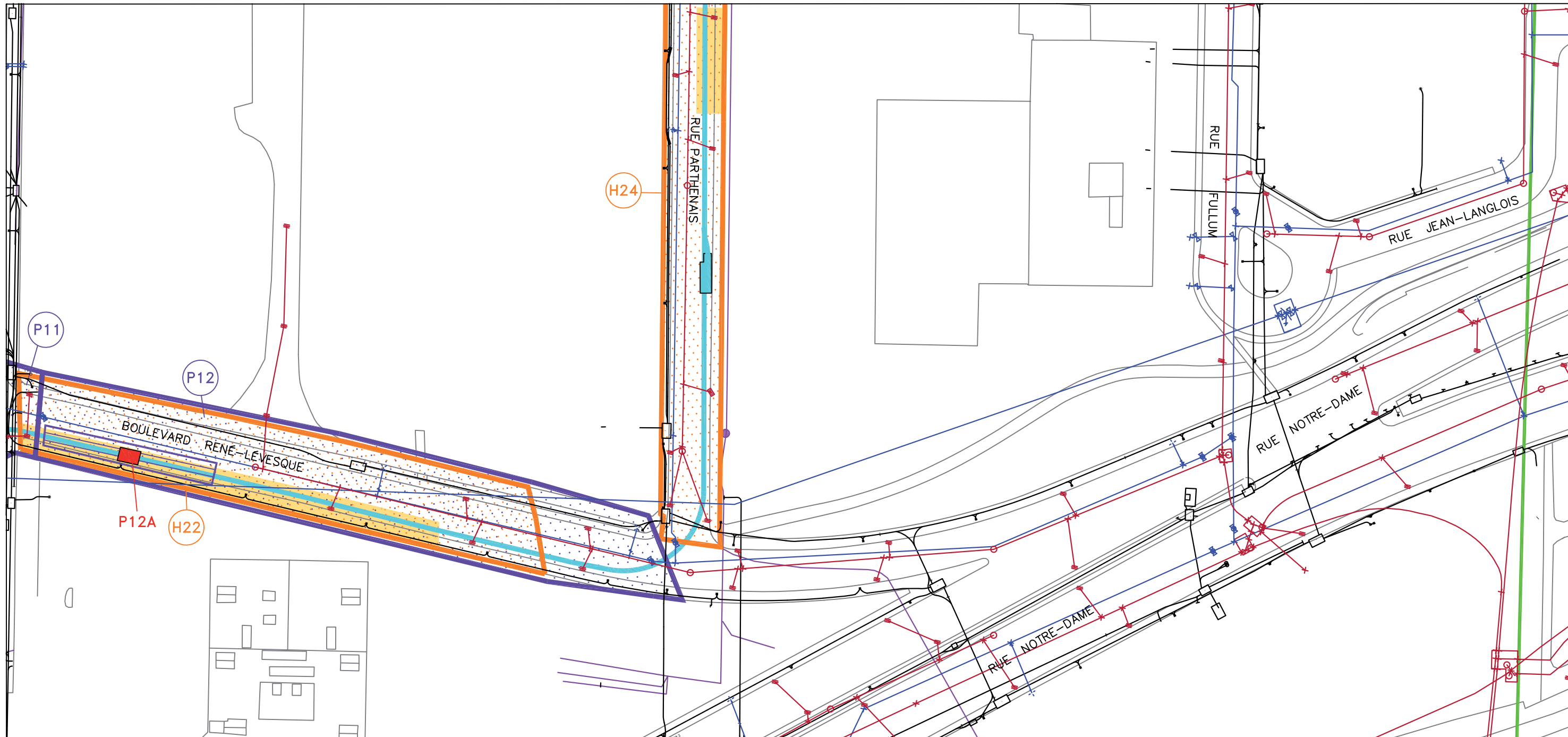
0 10 20 m
MTM, fuseau 8, NAD83

Feuillet 29f








Mai 2013








Cette légende regroupe tous les éléments susceptibles de se trouver sur un feuillet ou un autre de cette série de plans. Il se peut donc qu'un ou plusieurs éléments de la légende ne soient pas présents sur un feuillet donné.








Dérivation archéologique

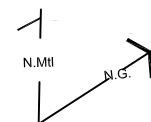
-  Zone à potentiel archéologique préhistorique
-  Numéro de zone
-  Aire d'intervention préhistorique
-  Zone à potentiel archéologique historique
-  Numéro de zone
-  Aire d'intervention historique
-  Tranchée proposée

Composantes du projet

-  Zone d'étude
-  Circuit 3198 à 315 kV
-  Circuit 3199 à 315 kV
-  Baie de jonction (circuit 3198)
-  Baie de jonction (circuit 3199)

Services publics

-  Électricité
-  Aqueduc
-  Égouts
-  Gaz
-  Téléphonie et puits d'accès



RECONSTRUCTION DU POSTE DE LORIMIER À
315-25 kV ET LIGNES SOUTERRAINES À
315 kV

ÉTUDE DE POTENTIAL ARCHÉOLOGIQUE

STRATÉGIE D'INTERVENTION ARCHÉOLOGIQUE

Sources :
Plan : Ville de Montréal, feuillets nos 31h0437 et 0537_carto.dwg
Données de projet : Hydro-Québec, 29 novembre 2012
Archéologie : Informations Ville de Montréal et étude par Ethnoscop, 2012
Fichier : 7266_et_005_Annexe A-strategie_130510.dwg

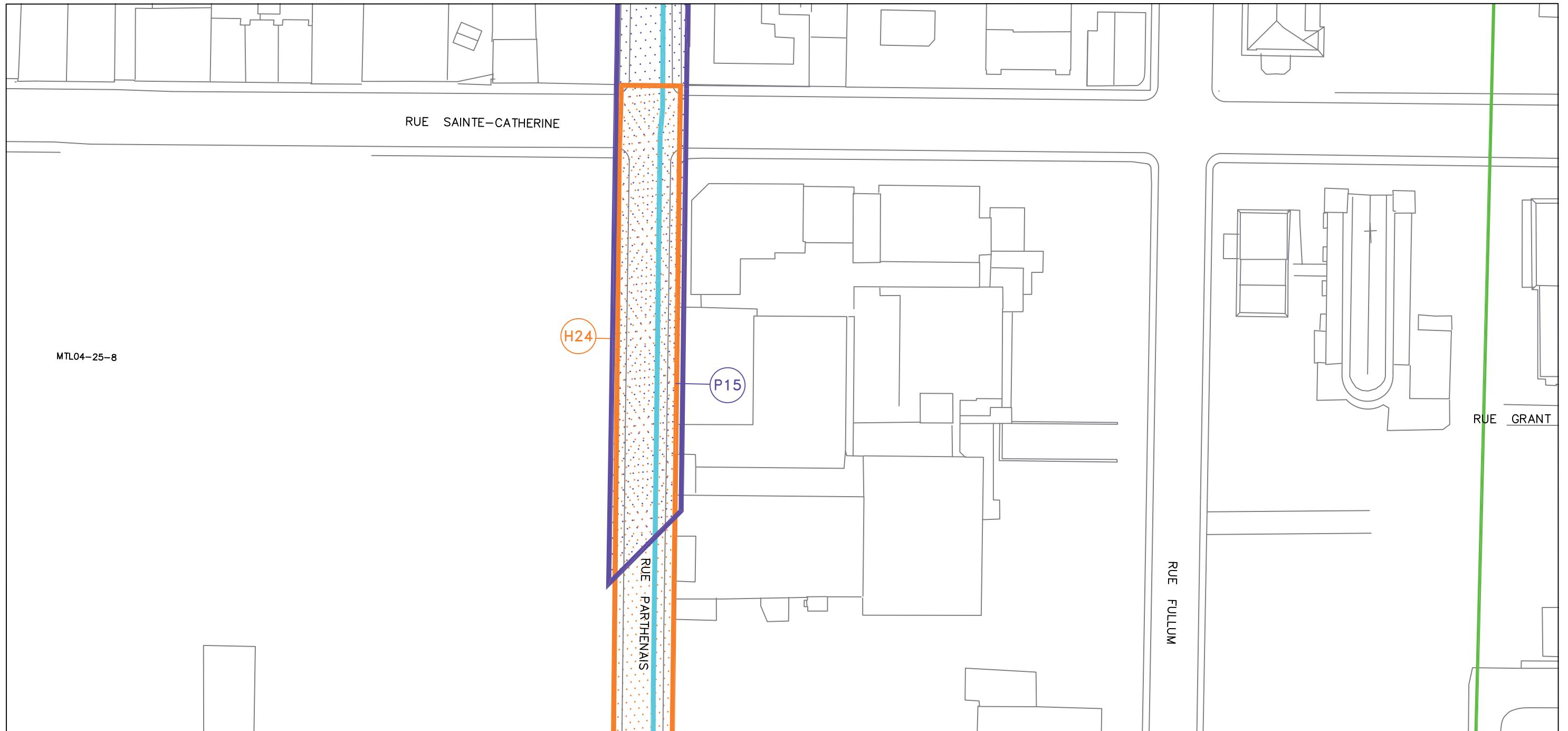
0 10 20 m
MTM, fuseau 8, NAD83

Feuillet 29g

Mai 2013



Cette légende regroupe tous les éléments susceptibles de se trouver sur un feuillet ou un autre de cette série de plans.
Il se peut donc qu'un ou plusieurs éléments de la légende ne soient pas présents sur un feuillet donné.



Dérivation archéologique

- Zone à potentiel archéologique préhistorique
- Numéro de zone
- Zone à potentiel archéologique historique
- Numéro de zone

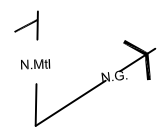
Données archéologiques connues

- Intervention antérieure
- Site archéologique recensé, limite évaluée
- Site archéologique recensé, limite à évaluer
- Code Borden
- Site et code de Parcs Canada
- Code temporaire d'intervention archéologique
- Biens culturels

Composantes du projet

- Zone d'étude
- Circuit 3198 à 315 kV
- Circuit 3199 à 315 kV
- Baie de jonction (circuit 3198)
- Baie de jonction (circuit 3199)

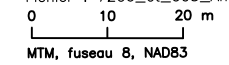
Cette légende regroupe tous les éléments susceptibles de se trouver sur un feuillet ou un autre de cette série de plans. Il se peut donc qu'un ou plusieurs éléments de la légende ne soient pas présent sur un feuillet donné.



RECONSTRUCTION DU POSTE DE LORIMIER À 315-25 kV ET LIGNES SOUTERRAINES À 315 kV
ÉTUDE DE POTENTIEL ARCHÉOLOGIQUE

ZONES À POTENTIEL PRÉHISTORIQUE ET HISTORIQUE ET BIENS CULTURELS

Sources :
 Plan : Ville de Montréal, feuillets nos 31h0436, 0437, 0536 et 0537_carto.dwg
 Données de projet : Hydro-Québec, 29 novembre 2012
 Archéologie : Informations Ville de Montréal et étude par Ethnoscop, 2012
 Fichier : 7266_et_005_Annexe A-potentiel_130510.dwg

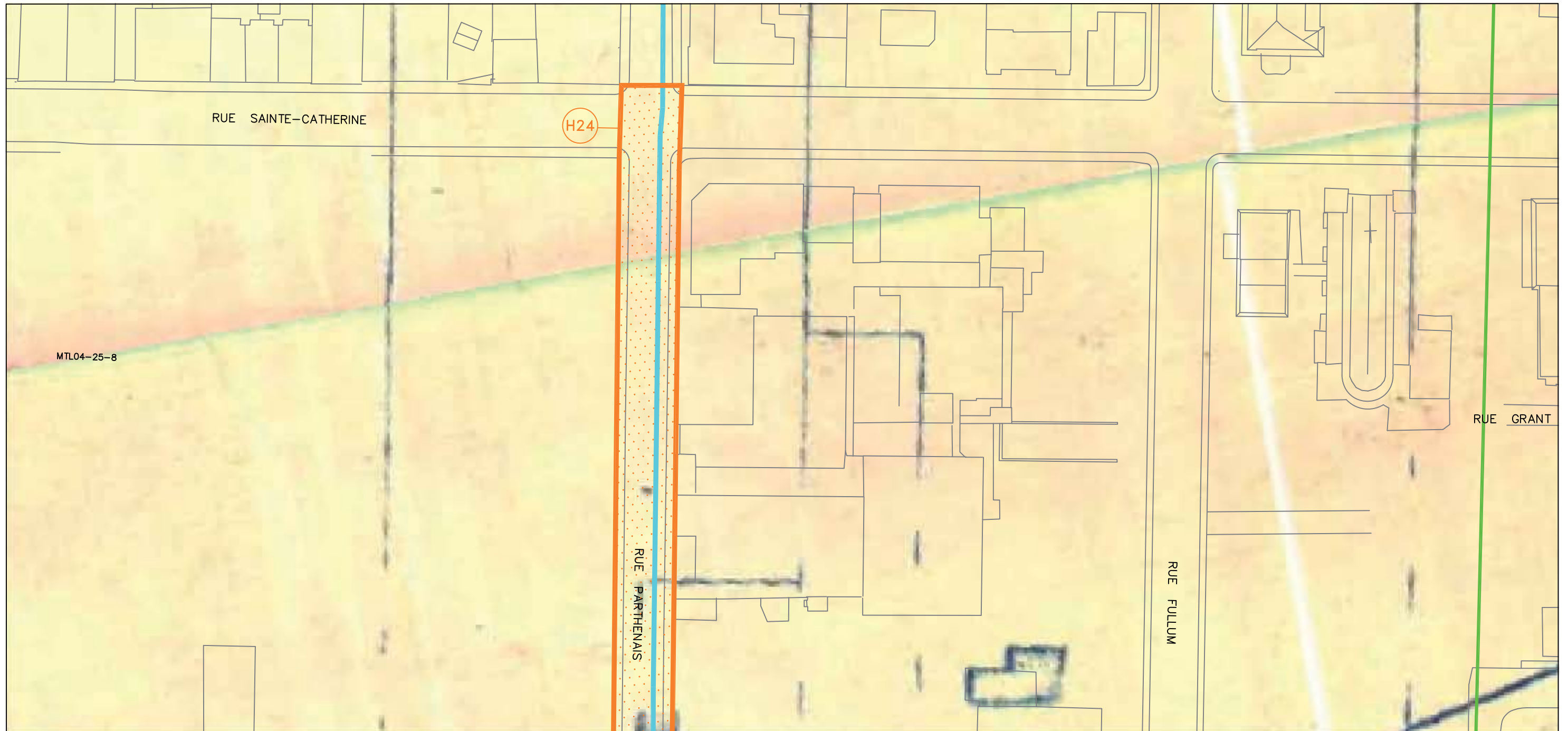


MTM, fuseau 8, NAD83



Mai 2013

Feuillet 30a
















Dérivation archéologique

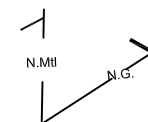
-  Zone à potentiel archéologique historique
-  Numéro de zone

Données archéologiques connues

-  Intervention antérieure
-  Site archéologique recensé, limite évaluée
-  Site archéologique recensé, limite à évaluer
-  Code Borden
-  Site et code de Parcs Canada
-  Code temporaire d'intervention archéologique

Composantes du projet

-  Zone d'étude
-  Circuit 3198 à 315 kV
-  Circuit 3199 à 315 kV
-  Baie de jonction (circuit 3198)
-  Baie de jonction (circuit 3199)



Cette légende regroupe tous les éléments susceptibles de se trouver sur un feuillet ou un autre de cette série de plans. Il se peut donc qu'un ou plusieurs éléments de la légende ne soient pas présents sur un feuillet donné.

RECONSTRUCTION DU POSTE DE LORIMIER À 315-25 kV ET LIGNES SOUTERRAINES À 315 kV

ÉTUDE DE POTENTIEL ARCHÉOLOGIQUE

SUPERPOSITION DU PLAN DE CHARLAND DE 1801 SUR LE PLAN ACTUEL

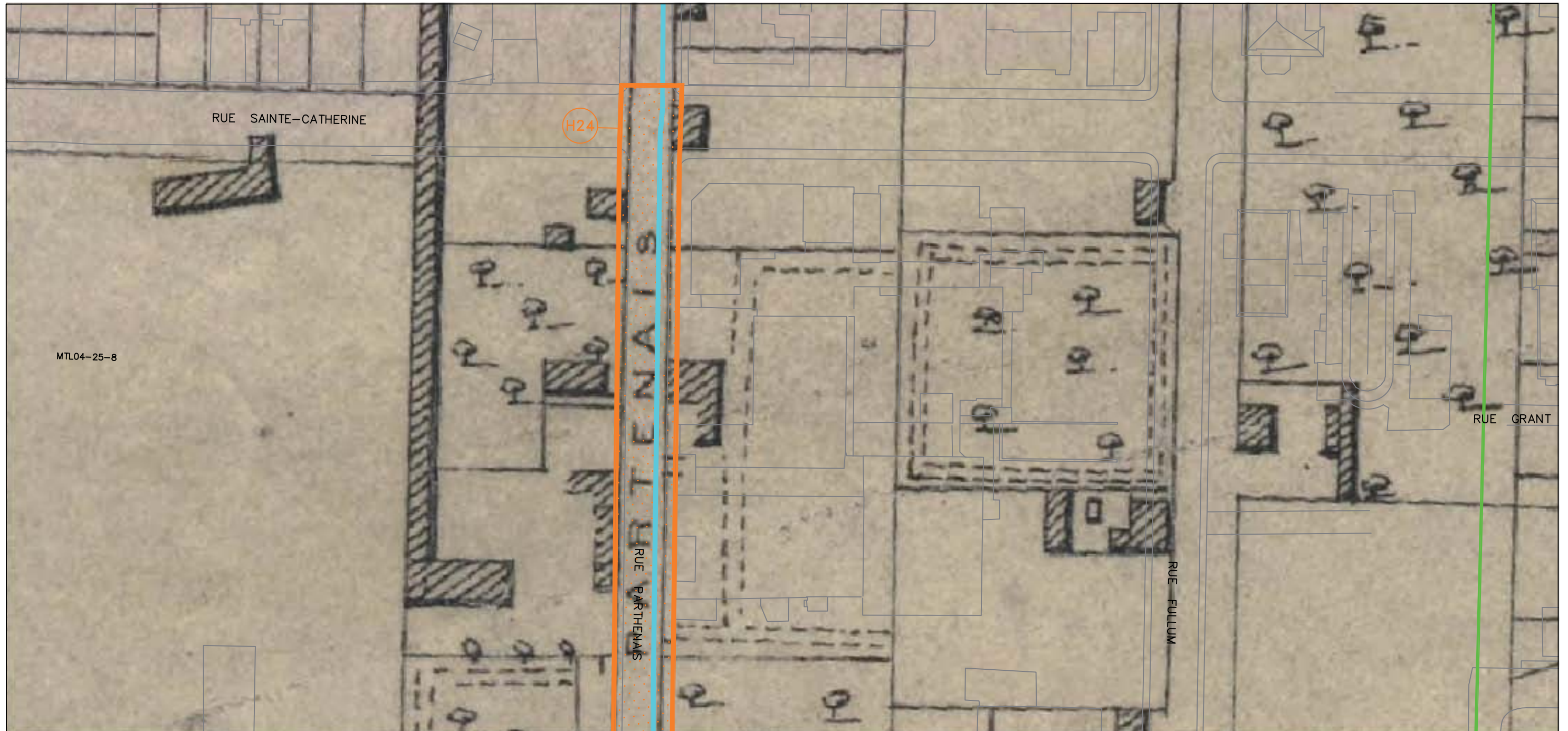
Sources :
 Plan : Ville de Montréal, feuillets nos 31h0436, 0437, 0536 et 0537_carto.dwg
 Données de projet : Hydro-Québec, 29 novembre 2012
 Archéologie : Informations Ville de Montréal et étude par Ethnoscop, 2012
 Fichier : 7266_et_005_Annexe A-superposition_130510.dwg

0 10 20 m
 MTM, fuseau 8, NAD83



Feuillet 30b

Mai 2013
















Dérivation archéologique

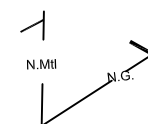
-  Zone à potentiel archéologique historique
-  Numéro de zone

Données archéologiques connues

-  Intervention antérieure
-  Site archéologique recensé, limite évaluée
-  Site archéologique recensé, limite à évaluer
-  Bifj-68 Code Borden
-  601G Site et code de Parcs Canada
-  MTL97-08-02 Code temporaire d'intervention archéologique

Composantes du projet

-  Zone d'étude
-  Circuit 3198 à 315 kV
-  Circuit 3199 à 315 kV
-  Baie de jonction (circuit 3198)
-  Baie de jonction (circuit 3199)



Cette légende regroupe tous les éléments susceptibles de se trouver sur un feuillet ou un autre de cette série de plans. Il se peut donc qu'un ou plusieurs éléments de la légende ne soient pas présents sur un feuillet donné.

RECONSTRUCTION DU POSTE DE LORIMIER À 315-25 kV ET LIGNES SOUTERRAINES À 315 kV

ÉTUDE DE POTENTIEL ARCHÉOLOGIQUE

SUPERPOSITION DU PLAN DE CANE DE 1846 SUR LE PLAN ACTUEL

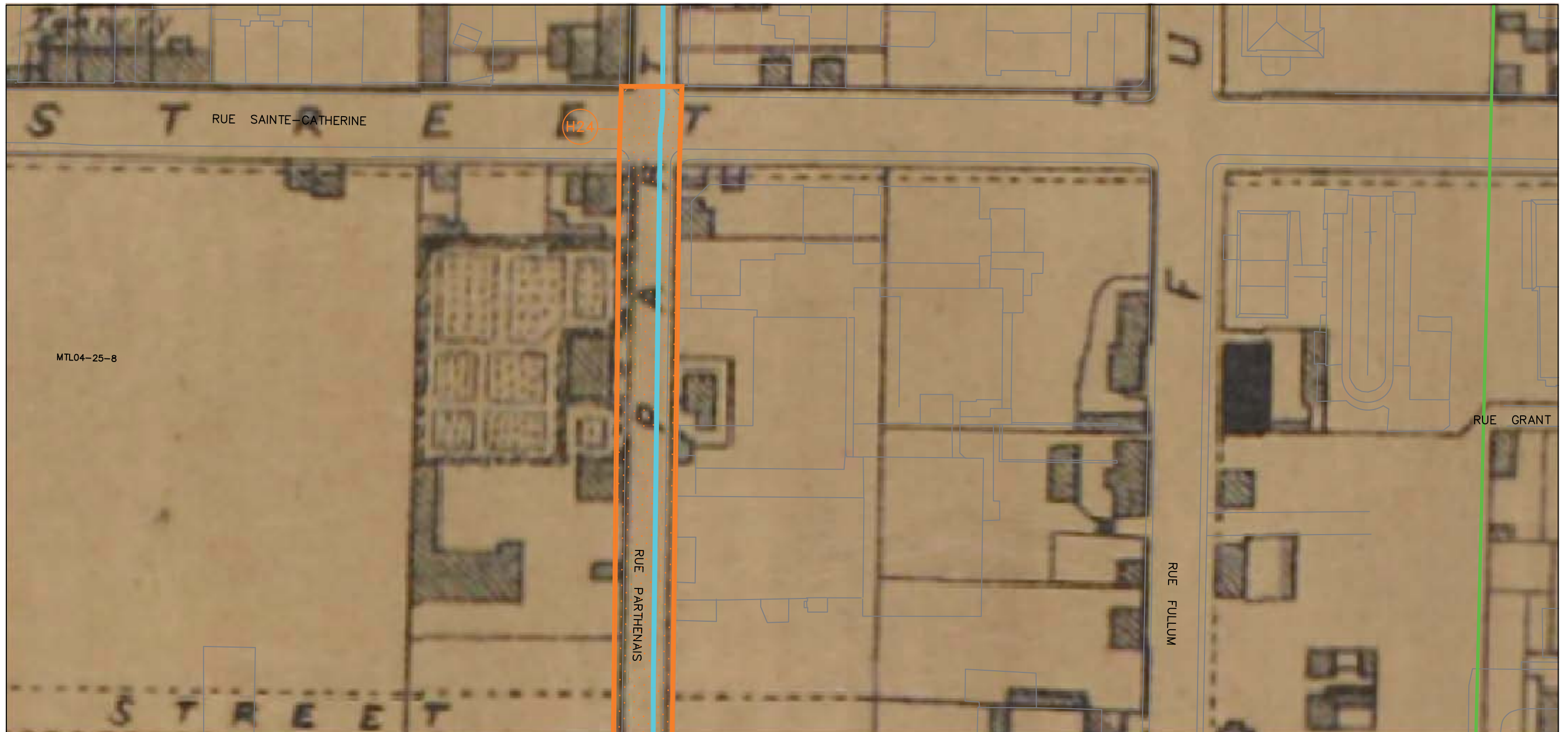
Sources :
 Plan : Ville de Montréal, feuillets nos 31h0436, 0437, 0536 et 0537_carto.dwg
 Données de projet : Hydro-Québec, 29 novembre 2012
 Archéologie : Informations Ville de Montréal et étude par Ethnoscop, 2012
 Fichier : 7266_et_005_Annexe A-superposition_130510.dwg

0 10 20 m
 MTM, fuseau 8, NAD83



Feuillet 30c

Mai 2013
















Dérivation archéologique

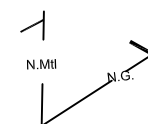
-  Zone à potentiel archéologique historique
-  Numéro de zone

Données archéologiques connues

-  Intervention antérieure
-  Site archéologique recensé, limite évaluée
-  Site archéologique recensé, limite à évaluer
-  Code Borden
-  Site et code de Parcs Canada
-  Code temporaire d'intervention archéologique

Composantes du projet

-  Zone d'étude
-  Circuit 3198 à 315 kV
-  Circuit 3199 à 315 kV
-  Baie de jonction (circuit 3198)
-  Baie de jonction (circuit 3199)



Cette légende regroupe tous les éléments susceptibles de se trouver sur un feuillet ou un autre de cette série de plans. Il se peut donc qu'un ou plusieurs éléments de la légende ne soient pas présents sur un feuillet donné.

RECONSTRUCTION DU POSTE DE LORIMIER À 315-25 kV ET LIGNES SOUTERRAINES À 315 kV

ÉTUDE DE POTENTIEL ARCHÉOLOGIQUE

SUPERPOSITION DU PLAN DE PLUNKETT ET BRADY DE 1872 SUR LE PLAN ACTUEL

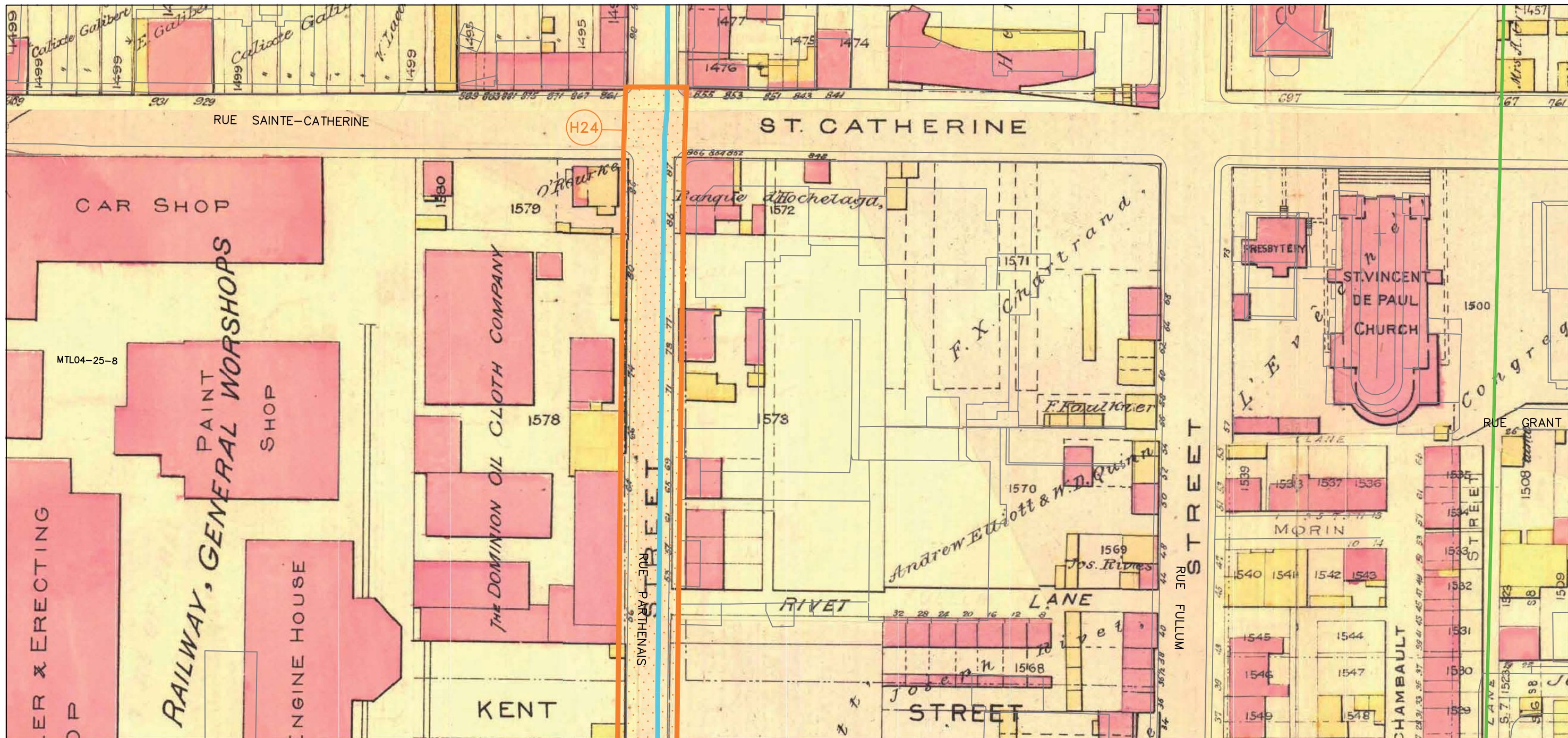
Sources :
 Plan : Ville de Montréal, feuillets nos 31h0436, 0437, 0536 et 0537_carto.dwg
 Données de projet : Hydro-Québec, 29 novembre 2012
 Archéologie : Informations Ville de Montréal et étude par Ethnoscop, 2012
 Fichier : 7266_et_005_Annexe A-superposition_130510.dwg

0 10 20 m
 MTM, fuseau 8, NAD83



Feuillet 30d

Mai 2013
















Dérivation archéologique

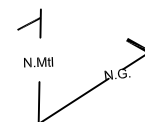
-  Zone à potentiel archéologique historique
-  Numéro de zone

Données archéologiques connues

-  Intervention antérieure
-  Site archéologique recensé, limite évaluée
-  Site archéologique recensé, limite à évaluer
-  Bifj-68 Code Borden
-  601G Site et code de Parcs Canada
-  MTL97-08-02 Code temporaire d'intervention archéologique

Composantes du projet

-  Zone d'étude
-  Circuit 3198 à 315 kV
-  Circuit 3199 à 315 kV
-  Baie de jonction (circuit 3198)
-  Baie de jonction (circuit 3199)



Cette légende regroupe tous les éléments susceptibles de se trouver sur un feuillet ou un autre de cette série de plans. Il se peut donc qu'un ou plusieurs éléments de la légende ne soient pas présents sur un feuillet donné.

RECONSTRUCTION DU POSTE DE LORIMIER À 315-25 KV ET LIGNES SOUTERRAINES À 315 KV

ÉTUDE DE POTENTIEL ARCHÉOLOGIQUE

SUPERPOSITION DU PLAN DE GOAD DE 1890 SUR LE PLAN ACTUEL

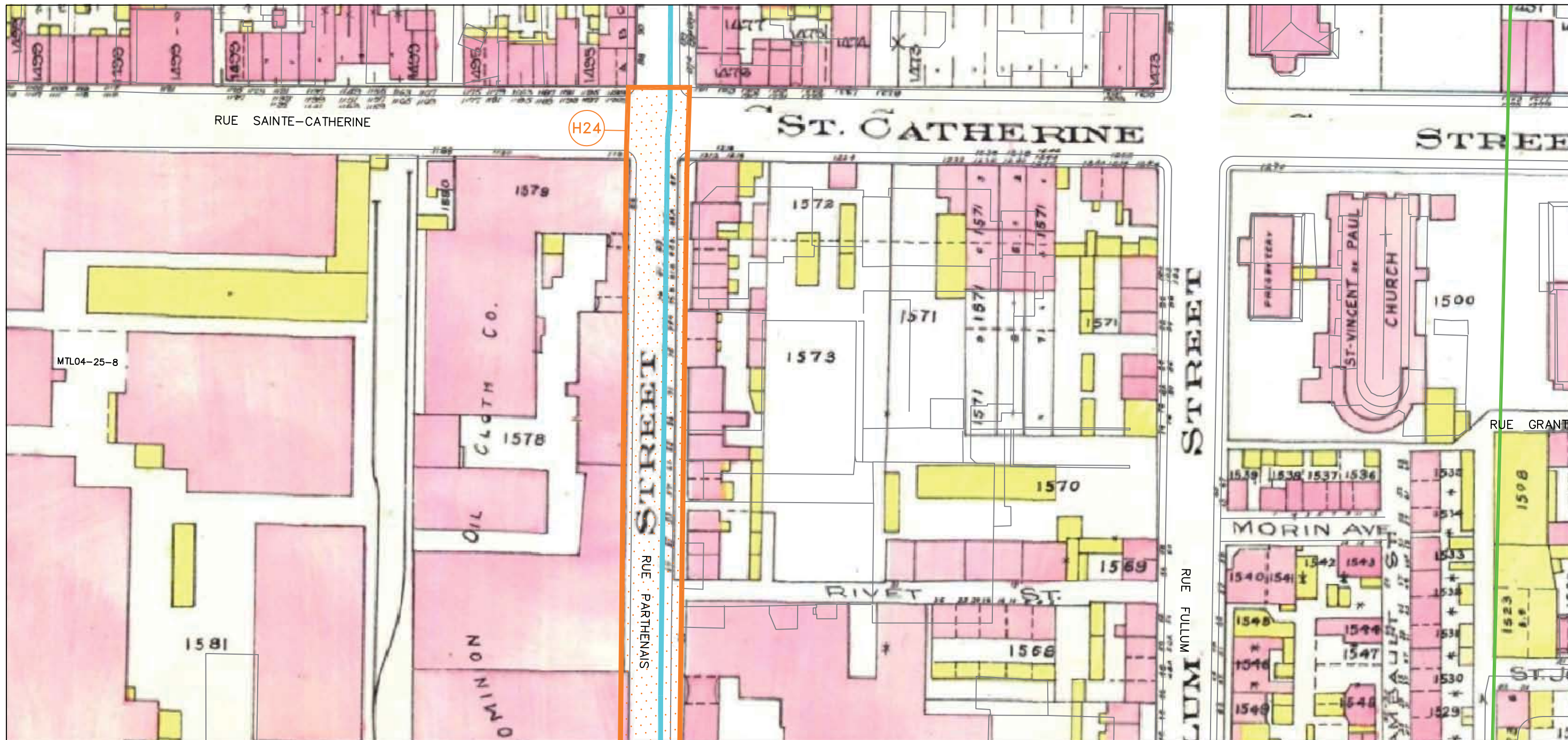
Sources :
 Plan : Ville de Montréal, feuillets nos 31h0436, 0437, 0536 et 0537_carto.dwg
 Données de projet : Hydro-Québec, 29 novembre 2012
 Archéologie : Informations Ville de Montréal et étude par Ethnoscop, 2012
 Fichier : 7266_et_005_Annexe A-superposition_130510.dwg

0 10 20 m
 MTM, fuseau 8, NAD83



Feuillet 30e

Mai 2013
















Dérivation archéologique

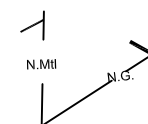
-  Zone à potentiel archéologique historique
-  Numéro de zone

Données archéologiques connues

-  Intervention antérieure
-  Site archéologique recensé, limite évaluée
-  Site archéologique recensé, limite à évaluer
-  Bifj-68 Code Borden
-  601G Site et code de Parcs Canada
-  MTL97-08-02 Code temporaire d'intervention archéologique

Composantes du projet

-  Zone d'étude
-  Circuit 3198 à 315 kV
-  Circuit 3199 à 315 kV
-  Baie de jonction (circuit 3198)
-  Baie de jonction (circuit 3199)



RECONSTRUCTION DU POSTE DE LORIMIER À
315-25 KV ET LIGNES SOUTERRAINES À
315 KV

ÉTUDE DE POTENTIEL ARCHÉOLOGIQUE

SUPERPOSITION DU PLAN DE GOAD DE
1912 SUR LE PLAN ACTUEL

Sources :
Plan : Ville de Montréal, feuillets nos 31h0436, 0437, 0536 et
0537_carto.dwg
Données de projet : Hydro-Québec, 29 novembre 2012
Archéologie : Informations Ville de Montréal et étude par Ethnoscop, 2012
Fichier : 7266_et_005_Annexe A-superposition_130510.dwg

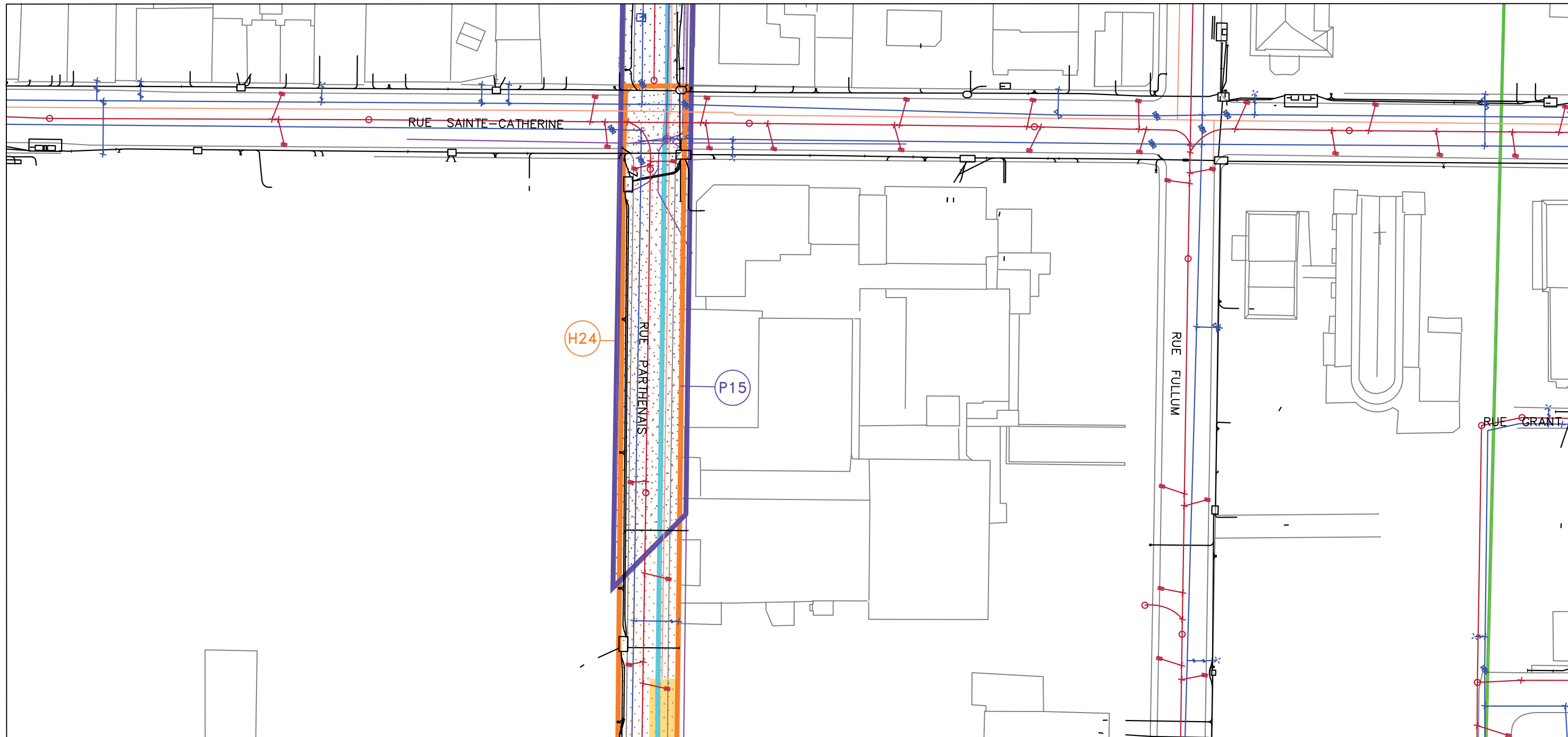
0 10 20 m
MTM, fuseau 8, NAD83

Feuillet 30f








Mai 2013








Cette légende regroupe tous les éléments susceptibles de se trouver sur un feuillet ou un autre de cette série de plans. Il se peut donc qu'un ou plusieurs éléments de la légende ne soient pas présents sur un feuillet donné.








Dérivation archéologique

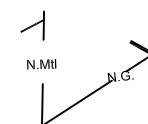
-  Zone à potentiel archéologique préhistorique
-  Numéro de zone
-  Aire d'intervention préhistorique
-  Zone à potentiel archéologique historique
-  Numéro de zone
-  Aire d'intervention historique
-  Tranchée proposée

Composantes du projet

-  Zone d'étude
-  Circuit 3198 à 315 kV
-  Circuit 3199 à 315 kV
-  Baie de jonction (circuit 3198)
-  Baie de jonction (circuit 3199)

Services publics

-  Électricité
-  Aqueduc
-  Égouts
-  Gaz
-  Téléphonie et puits d'accès



Cette légende regroupe tous les éléments susceptibles de se trouver sur un feuillet ou un autre de cette série de plans. Il se peut donc qu'un ou plusieurs éléments de la légende ne soient pas présents sur un feuillet donné.

RECONSTRUCTION DU POSTE DE LORIMIER À
315-25 kV ET LIGNES SOUTERRAINES À
315 kV

ÉTUDE DE POTENTIAL ARCHÉOLOGIQUE

STRATÉGIE D'INTERVENTION ARCHÉOLOGIQUE

Sources :

Plan : Ville de Montréal, feuillets nos 31h0436, 0437, 0536 et 0537_carto.dwg
Données de projet : Hydro-Québec, 29 novembre 2012

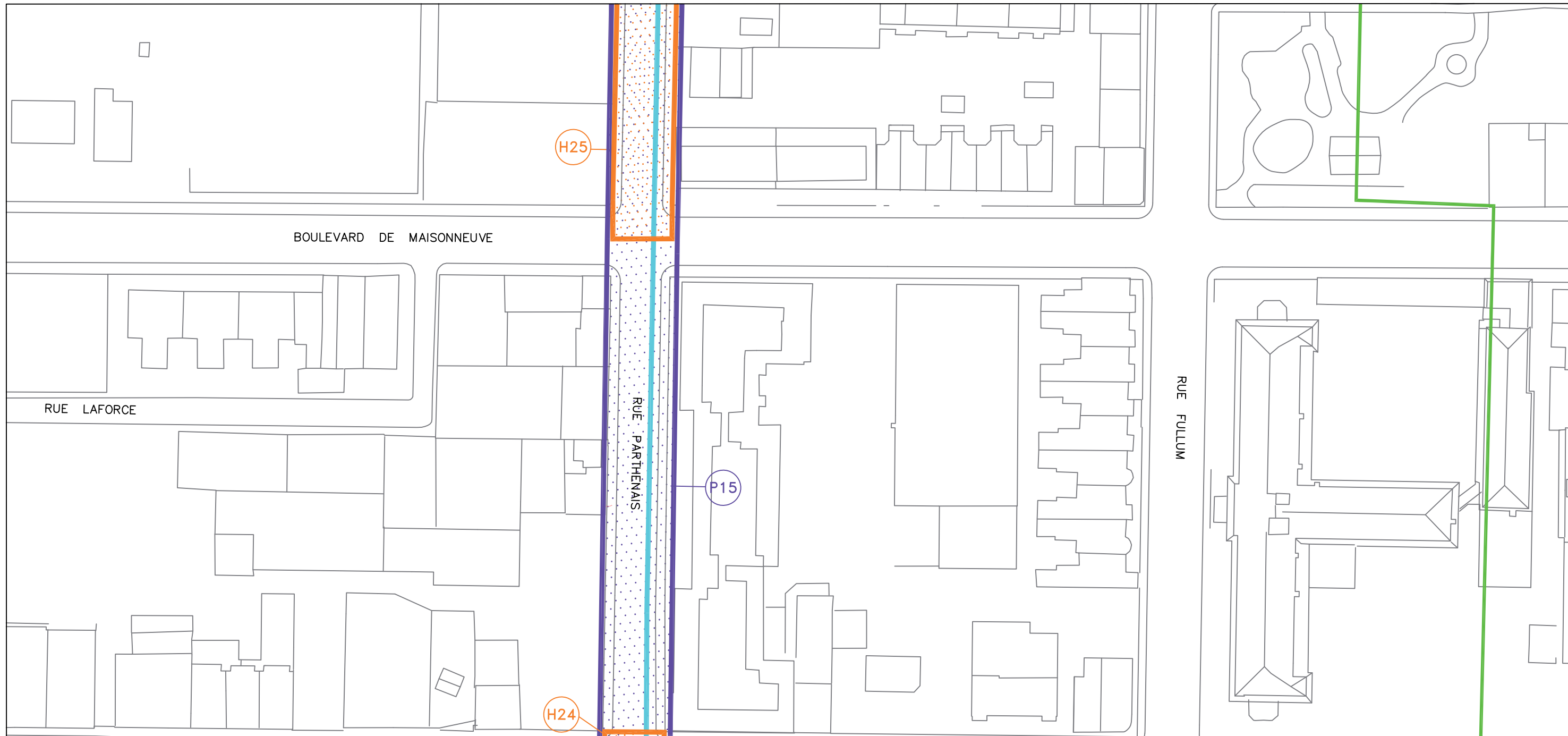
Archéologie : Informations Ville de Montréal et étude par Ethnoscop, 2012
Fichier : 7266_et_005_Annexe A-strategie_130510.dwg

0 10 20 m
MTM, fuseau 8, NAD83





Feuillet 30g

Mai 2013

















Dérivation archéologique

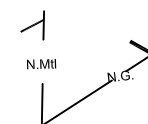
-  Zone à potentiel archéologique préhistorique
-  Numéro de zone
-  Zone à potentiel archéologique historique
-  Numéro de zone

Données archéologiques connues

-  Intervention antérieure
-  Site archéologique recensé, limite évaluée
-  Site archéologique recensé, limite à évaluer
-  BIFj-68 Code Borden
-  601G Site et code de Parcs Canada
-  MTL97-08-02 Code temporaire d'intervention archéologique
-  Biens culturels

Composantes du projet

-  Zone d'étude
-  Circuit 3198 à 315 kV
-  Circuit 3199 à 315 kV
-  Baie de jonction (circuit 3198)
-  Baie de jonction (circuit 3199)



RECONSTRUCTION DU POSTE DE LORIMIER À
315-25 kV ET LIGNES SOUTERRAINES À
315 kV

ÉTUDE DE POTENTIEL ARCHÉOLOGIQUE

ZONES À POTENTIEL PRÉHISTORIQUE
ET HISTORIQUE ET BIENS CULTURELS

Sources :
Plan : Ville de Montréal, feuillets nos 31h0536 et 0537_carto.dwg
Données de projet : Hydro-Québec, 29 novembre 2012
Archéologie : Informations Ville de Montréal et étude par Ethnoscop, 2012
Fichier : 7266_et_005_Annexe A-potentiel_130510.dwg

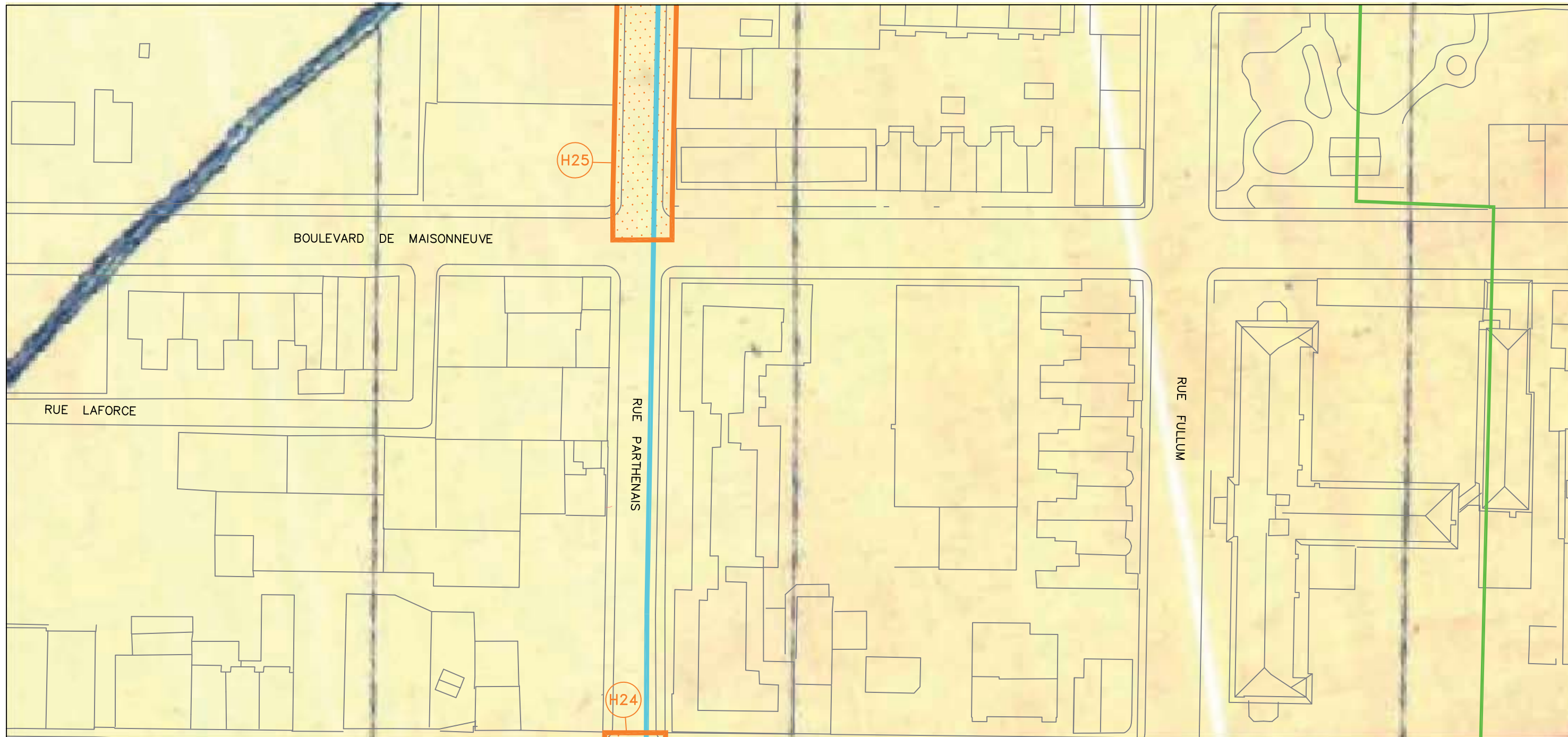
0 10 20 m
MTM, fuseau 8, NAD83

Feuille 31a



Mai 2013









Cette légende regroupe tous les éléments susceptibles de se trouver sur un feuillet ou un autre de cette série de plans. Il se peut donc qu'un ou plusieurs éléments de la légende ne soient pas présent sur un feuillet donné.








Dérivation archéologique

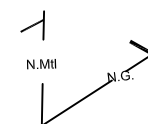
-  Zone à potentiel archéologique historique
-  Numéro de zone

Données archéologiques connues

-  Intervention antérieure
-  Site archéologique recensé, limite évaluée
-  Site archéologique recensé, limite à évaluer
-  Bifj-68 Code Borden
-  601G Site et code de Parcs Canada
-  MTL97-08-02 Code temporaire d'intervention archéologique

Composantes du projet

-  Zone d'étude
-  Circuit 3198 à 315 kV
-  Circuit 3199 à 315 kV
-  Baie de jonction (circuit 3198)
-  Baie de jonction (circuit 3199)



Cette légende regroupe tous les éléments susceptibles de se trouver sur un feuillet ou un autre de cette série de plans. Il se peut donc qu'un ou plusieurs éléments de la légende ne soient pas présents sur un feuillet donné.

RECONSTRUCTION DU POSTE DE LORIMIER À 315-25 kV ET LIGNES SOUTERRAINES À 315 kV

ÉTUDE DE POTENTIEL ARCHÉOLOGIQUE

SUPERPOSITION DU PLAN DE CHARLAND DE 1801 SUR LE PLAN ACTUEL

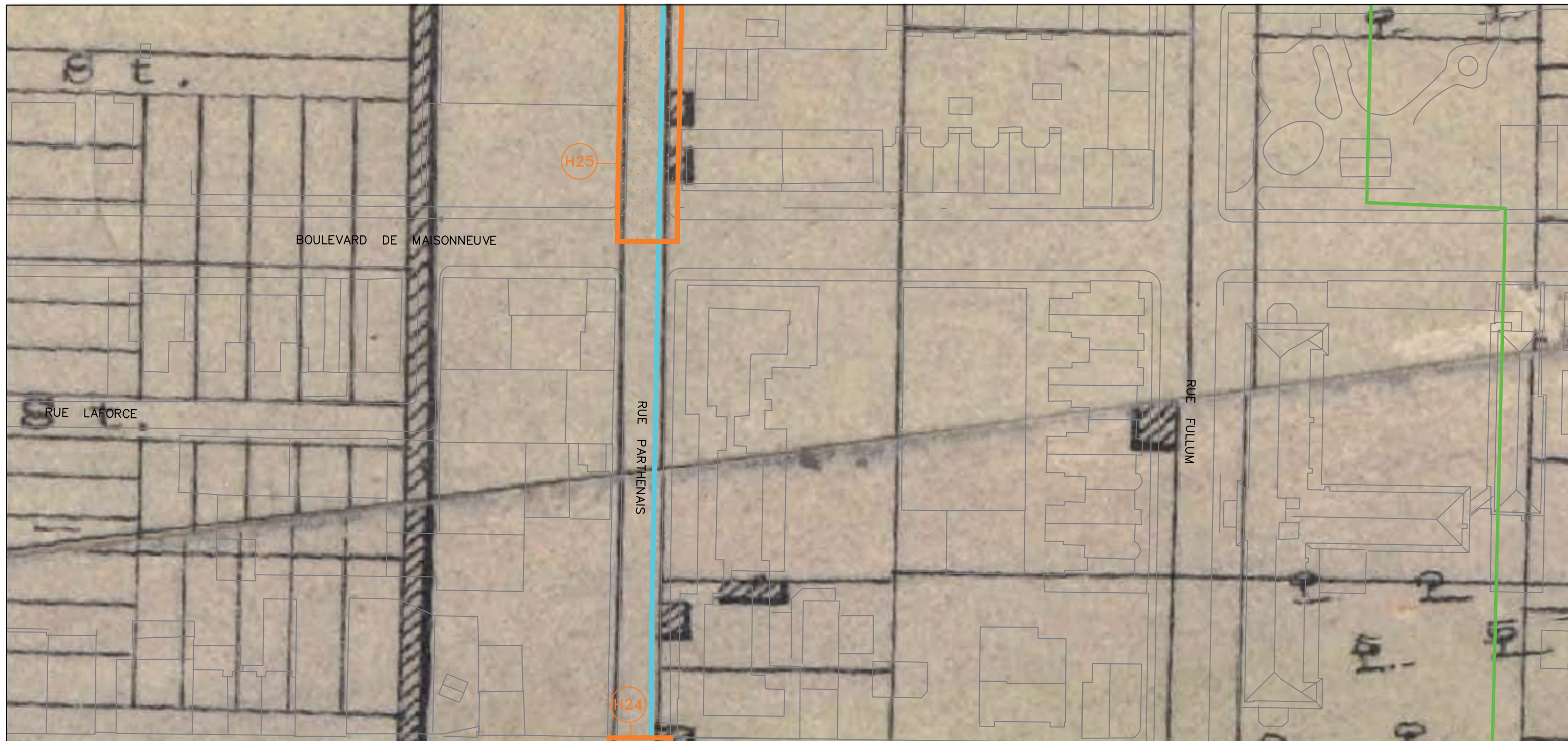
Sources :
 Plan : Ville de Montréal, feuillets nos 31h10536 et 0537_carto.dwg
 Données de projet : Hydro-Québec, 29 novembre 2012
 Archéologie : Informations Ville de Montréal et étude par Ethnoscop, 2012
 Fichier : 7266_et_005_Annexe A-superposition_130510.dwg

0 10 20 m
 MTM, fuseau 8, NAD83



Feuillet 31b

Mai 2013
















Dérivation archéologique

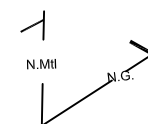
-  Zone à potentiel archéologique historique
-  Numéro de zone

Données archéologiques connues

-  Intervention antérieure
-  Site archéologique recensé, limite évaluée
-  Site archéologique recensé, limite à évaluer
-  Code Borden
-  Site et code de Parcs Canada
-  MTL97-08-02 Code temporaire d'intervention archéologique

Composantes du projet

-  Zone d'étude
-  Circuit 3198 à 315 kV
-  Circuit 3199 à 315 kV
-  Baie de jonction (circuit 3198)
-  Baie de jonction (circuit 3199)



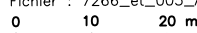
Cette légende regroupe tous les éléments susceptibles de se trouver sur un feuillet ou un autre de cette série de plans. Il se peut donc qu'un ou plusieurs éléments de la légende ne soient pas présents sur un feuillet donné.

RECONSTRUCTION DU POSTE DE LORIMIER À 315-25 kV ET LIGNES SOUTERRAINES À 315 kV

ÉTUDE DE POTENTIEL ARCHÉOLOGIQUE

SUPERPOSITION DU PLAN DE CANE DE 1846 SUR LE PLAN ACTUEL

Sources :
 Plan : Ville de Montréal, feuillets nos 31h0536 et 0537_carto.dwg
 Données de projet : Hydro-Québec, 29 novembre 2012
 Archéologie : Informations Ville de Montréal et étude par Ethnoscop, 2012
 Fichier : 7266_et_005_Annexe A-superposition_130510.dwg



0 10 20 m
 MTM, fuseau 8, NAD83



Feuillet 31c

Mai 2013
















Dérivation archéologique

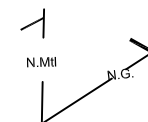
-  Zone à potentiel archéologique historique
-  Numéro de zone

Données archéologiques connues

-  Intervention antérieure
-  Site archéologique recensé, limite évaluée
-  Site archéologique recensé, limite à évaluer
-  Bifj-68 Code Borden
-  601G Site et code de Parcs Canada
-  MTL97-08-02 Code temporaire d'intervention archéologique

Composantes du projet

-  Zone d'étude
-  Circuit 3198 à 315 kV
-  Circuit 3199 à 315 kV
-  Baie de jonction (circuit 3198)
-  Baie de jonction (circuit 3199)



Cette légende regroupe tous les éléments susceptibles de se trouver sur un feuillet ou un autre de cette série de plans. Il se peut donc qu'un ou plusieurs éléments de la légende ne soient pas présents sur un feuillet donné.

RECONSTRUCTION DU POSTE DE LORIMIER À 315-25 kV ET LIGNES SOUTERRAINES À 315 kV

ÉTUDE DE POTENTIEL ARCHÉOLOGIQUE

SUPERPOSITION DU PLAN DE PLUNKETT ET BRADY DE 1872 SUR LE PLAN ACTUEL

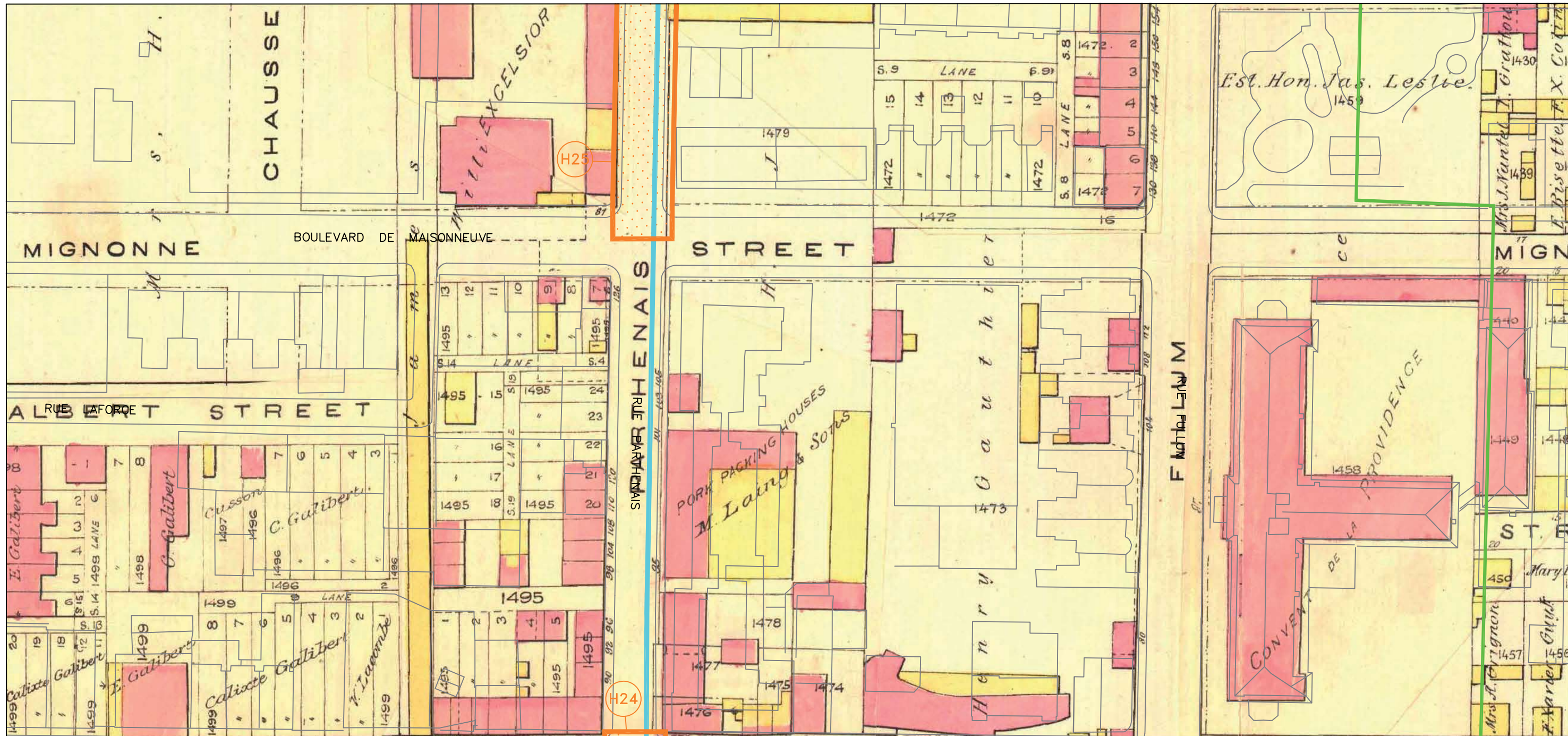
Sources :
 Plan : Ville de Montréal, feuillets nos 31h0536 et 0537_carto.dwg
 Données de projet : Hydro-Québec, 29 novembre 2012
 Archéologie : Informations Ville de Montréal et étude par Ethnoscop, 2012
 Fichier : 7266_et_005_Annexe A-superposition_130510.dwg

0 10 20 m
 MTM, fuseau 8, NAD83



Feuillet 31d

Mai 2013
















Dérivation archéologique

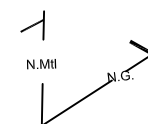
-  Zone à potentiel archéologique historique
-  Numéro de zone

Données archéologiques connues

-  Intervention antérieure
-  Site archéologique recensé, limite évaluée
-  Site archéologique recensé, limite à évaluer
-  Code Borden
-  Site et code de Parcs Canada
-  Code temporaire d'intervention archéologique

Composantes du projet

-  Zone d'étude
-  Circuit 3198 à 315 kV
-  Circuit 3199 à 315 kV
-  Baie de jonction (circuit 3198)
-  Baie de jonction (circuit 3199)



RECONSTRUCTION DU POSTE DE LORIMIER À
315-25 KV ET LIGNES SOUTERRAINES À
315 KV

ÉTUDE DE POTENTIEL ARCHÉOLOGIQUE

SUPERPOSITION DU PLAN DE GOAD DE
1890 SUR LE PLAN ACTUEL

Sources :
Plan : Ville de Montréal, feuillets nos 31h0536 et 0537_carto.dwg
Données de projet : Hydro-Québec, 29 novembre 2012
Archéologie : Informations Ville de Montréal et étude par Ethnoscop, 2012
Fichier : 7266_et_005_Annexe A-superposition_130510.dwg

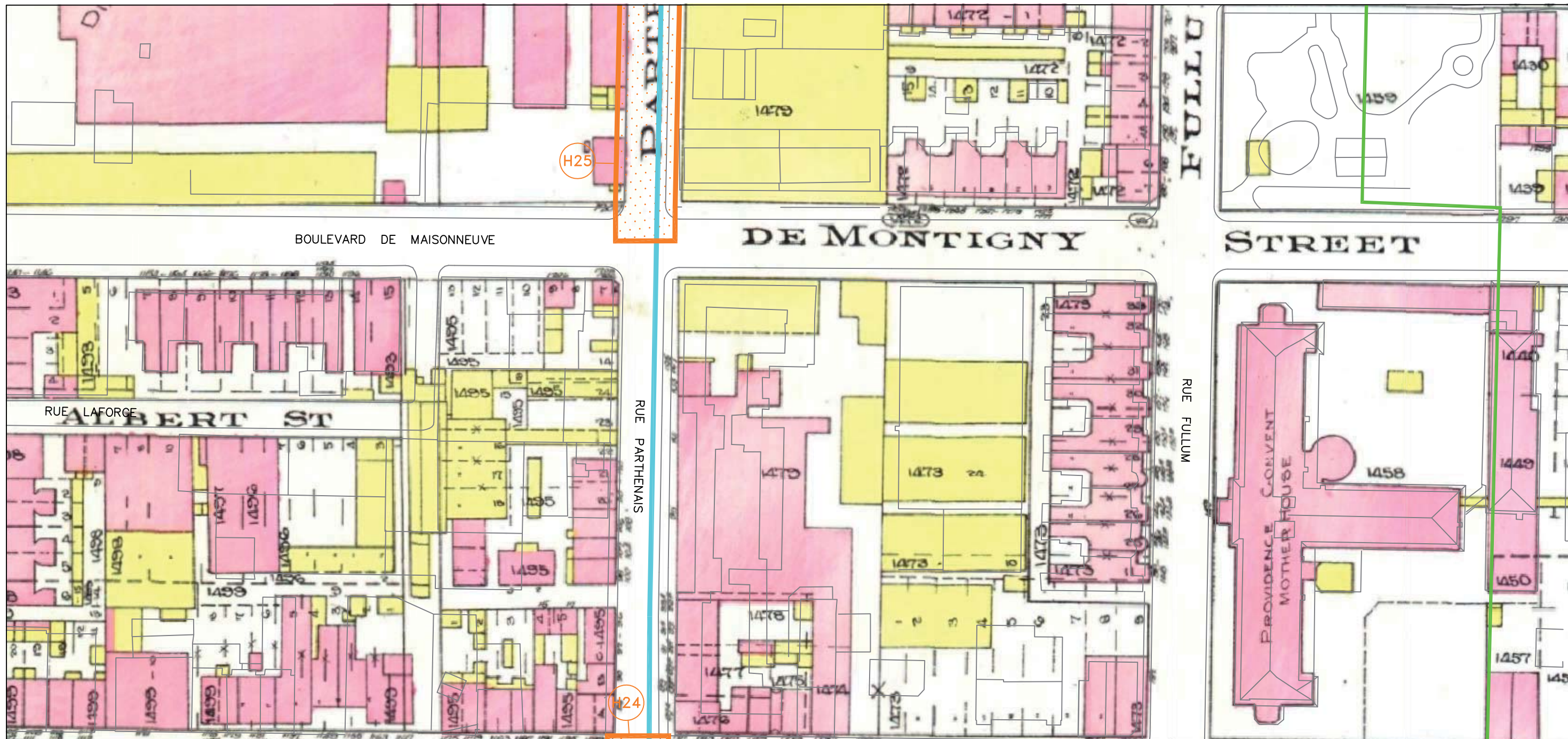
0 10 20 m
MTM, fuseau 8, NAD83

Feuillet 31e



Mai 2013









Cette légende regroupe tous les éléments susceptibles de se trouver sur un feuillet ou un autre de cette série de plans. Il se peut donc qu'un ou plusieurs éléments de la légende ne soient pas présents sur un feuillet donné.








Dérivation archéologique

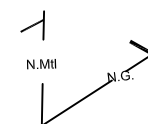
-  Zone à potentiel archéologique historique
-  Numéro de zone

Données archéologiques connues

-  Intervention antérieure
-  Site archéologique recensé, limite évaluée
-  Site archéologique recensé, limite à évaluer
-  Bifj-68 Code Borden
-  601G Site et code de Parcs Canada
-  MTL97-08-02 Code temporaire d'intervention archéologique

Composantes du projet

-  Zone d'étude
-  Circuit 3198 à 315 kV
-  Circuit 3199 à 315 kV
-  Baie de jonction (circuit 3198)
-  Baie de jonction (circuit 3199)



RECONSTRUCTION DU POSTE DE LORIMIER À
315-25 KV ET LIGNES SOUTERRAINES À
315 KV

ÉTUDE DE POTENTIEL ARCHÉOLOGIQUE

SUPERPOSITION DU PLAN DE GOAD DE
1912 SUR LE PLAN ACTUEL

Sources :
Plan : Ville de Montréal, feuillets nos 31h0536 et 0537_carto.dwg
Données de projet : Hydro-Québec, 29 novembre 2012
Archéologie : Informations Ville de Montréal et étude par Ethnoscop, 2012
Fichier : 7266_et_005_Annexe A-superposition_130510.dwg

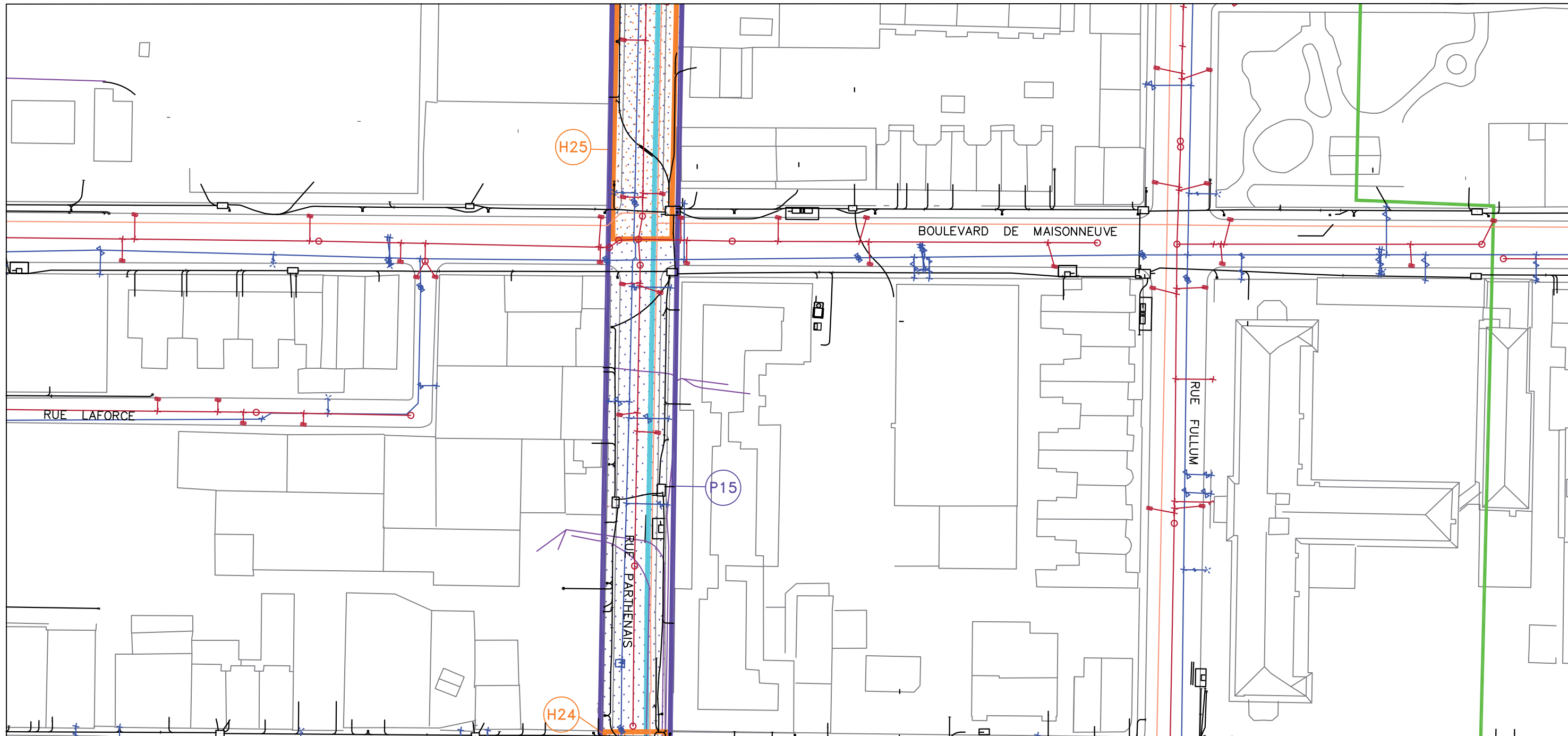
0 10 20 m
MTM, fuseau 8, NAD83

Feuillet 31f








Mai 2013








Cette légende regroupe tous les éléments susceptibles de se trouver sur un feuillet ou un autre de cette série de plans. Il se peut donc qu'un ou plusieurs éléments de la légende ne soient pas présents sur un feuillet donné.








Dérivation archéologique

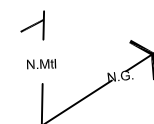
-  Zone à potentiel archéologique préhistorique
-  Numéro de zone
-  Aire d'intervention préhistorique
-  Zone à potentiel archéologique historique
-  Numéro de zone
-  Aire d'intervention historique
-  Tranchée proposée

Composantes du projet

-  Zone d'étude
-  Circuit 3198 à 315 kV
-  Circuit 3199 à 315 kV
-  Baie de jonction (circuit 3198)
-  Baie de jonction (circuit 3199)

Services publics

-  Électricité
-  Aqueduc
-  Égouts
-  Gaz
-  Téléphonie et puits d'accès



Cette légende regroupe tous les éléments susceptibles de se trouver sur un feuillet ou un autre de cette série de plans. Il se peut donc qu'un ou plusieurs éléments de la légende ne soient pas présents sur un feuillet donné.

RECONSTRUCTION DU POSTE DE LORIMIER À
315-25 kV ET LIGNES SOUTERRAINES À
315 kV

ÉTUDE DE POTENTIEL ARCHÉOLOGIQUE

STRATÉGIE D'INTERVENTION ARCHÉOLOGIQUE

Sources :

Plan : Ville de Montréal, feuillets nos 31h0536 et 0537_carto.dwg
Données de projet : Hydro-Québec, 29 novembre 2012

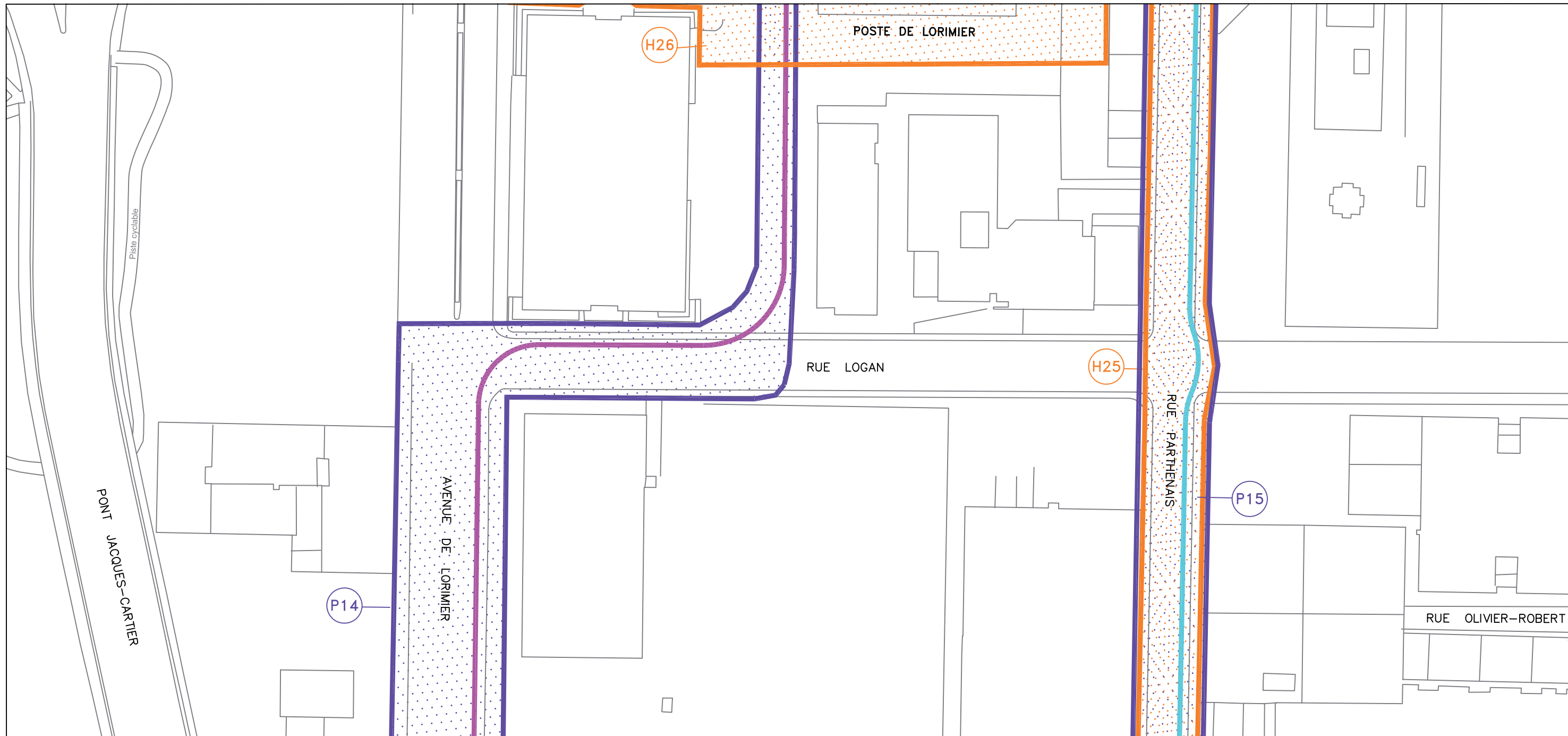
Archéologie : Informations Ville de Montréal et étude par Ethnoscop, 2012
Fichier : 7266_et_005_Annexe A-strategie_130510.dwg

0 10 20 m
MTM, fuseau 8, NAD83





Feuillet 31g

Mai 2013

















Dérivation archéologique

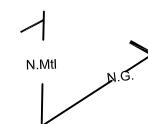
-  Zone à potentiel archéologique préhistorique
-  Numéro de zone
-  Zone à potentiel archéologique historique
-  Numéro de zone

Données archéologiques connues

-  Intervention antérieure
-  Site archéologique recensé, limite évaluée
-  Site archéologique recensé, limite à évaluer
-  BIFj-68 Code Borden
-  601G Site et code de Parcs Canada
-  MTL97-08-02 Code temporaire d'intervention archéologique
-  Biens culturels

Composantes du projet

-  Zone d'étude
-  Circuit 3198 à 315 kV
-  Circuit 3199 à 315 kV
-  Baie de jonction (circuit 3198)
-  Baie de jonction (circuit 3199)



RECONSTRUCTION DU POSTE DE LORIMIER À 315-25 kV ET LIGNES SOUTERRAINES À 315 kV

ÉTUDE DE POTENTIEL ARCHÉOLOGIQUE

ZONES À POTENTIEL PRÉHISTORIQUE ET HISTORIQUE ET BIENS CULTURELS

Sources :
 Plan : Ville de Montréal, feuillets nos 31h0436 et 0536_carto.dwg
 Données de projet : Hydro-Québec, 29 novembre 2012
 Archéologie : Informations Ville de Montréal et étude par Ethnoscop, 2012
 Fichier : 7266_et_005_Annexe A-potentiel_130510.dwg

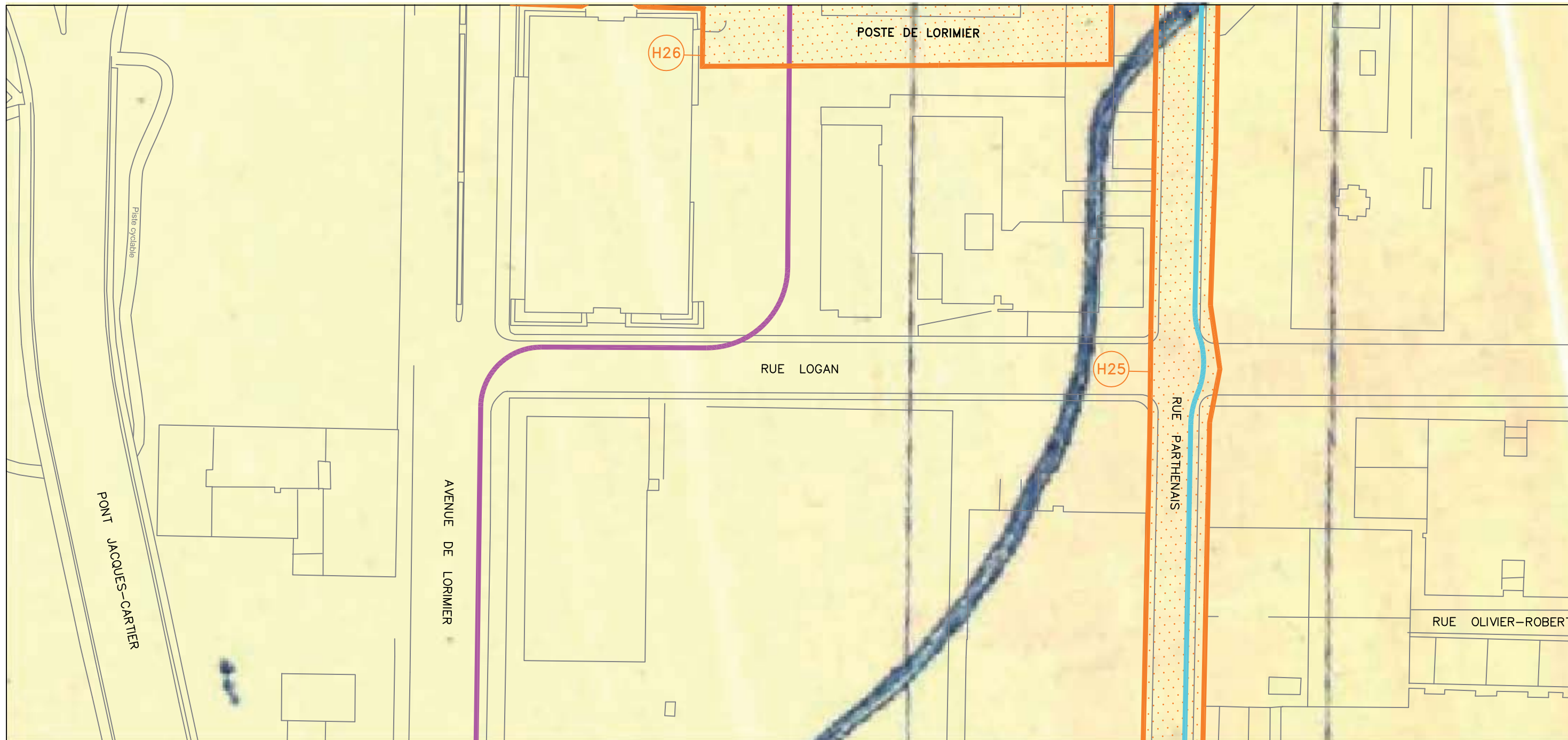
0 10 20 m
 MTM, fuseau 8, NAD83

Feuillet 32a



Mai 2013









Cette légende regroupe tous les éléments susceptibles de se trouver sur un feuillet ou un autre de cette série de plans. Il se peut donc qu'un ou plusieurs éléments de la légende ne soient pas présent sur un feuillet donné.








Dérivation archéologique

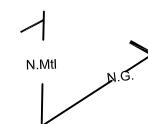
-  Zone à potentiel archéologique historique
-  Numéro de zone

Données archéologiques connues

-  Intervention antérieure
-  Site archéologique recensé, limite évaluée
-  Site archéologique recensé, limite à évaluer
-  Code Borden
-  Site et code de Parcs Canada
-  Code temporaire d'intervention archéologique

Composantes du projet

-  Zone d'étude
-  Circuit 3198 à 315 kV
-  Circuit 3199 à 315 kV
-  Baie de jonction (circuit 3198)
-  Baie de jonction (circuit 3199)



Cette légende regroupe tous les éléments susceptibles de se trouver sur un feuillet ou un autre de cette série de plans. Il se peut donc qu'un ou plusieurs éléments de la légende ne soient pas présents sur un feuillet donné.

RECONSTRUCTION DU POSTE DE LORIMIER À 315-25 kV ET LIGNES SOUTERRAINES À 315 kV

ÉTUDE DE POTENTIEL ARCHÉOLOGIQUE

SUPERPOSITION DU PLAN DE CHARLAND DE 1801 SUR LE PLAN ACTUEL

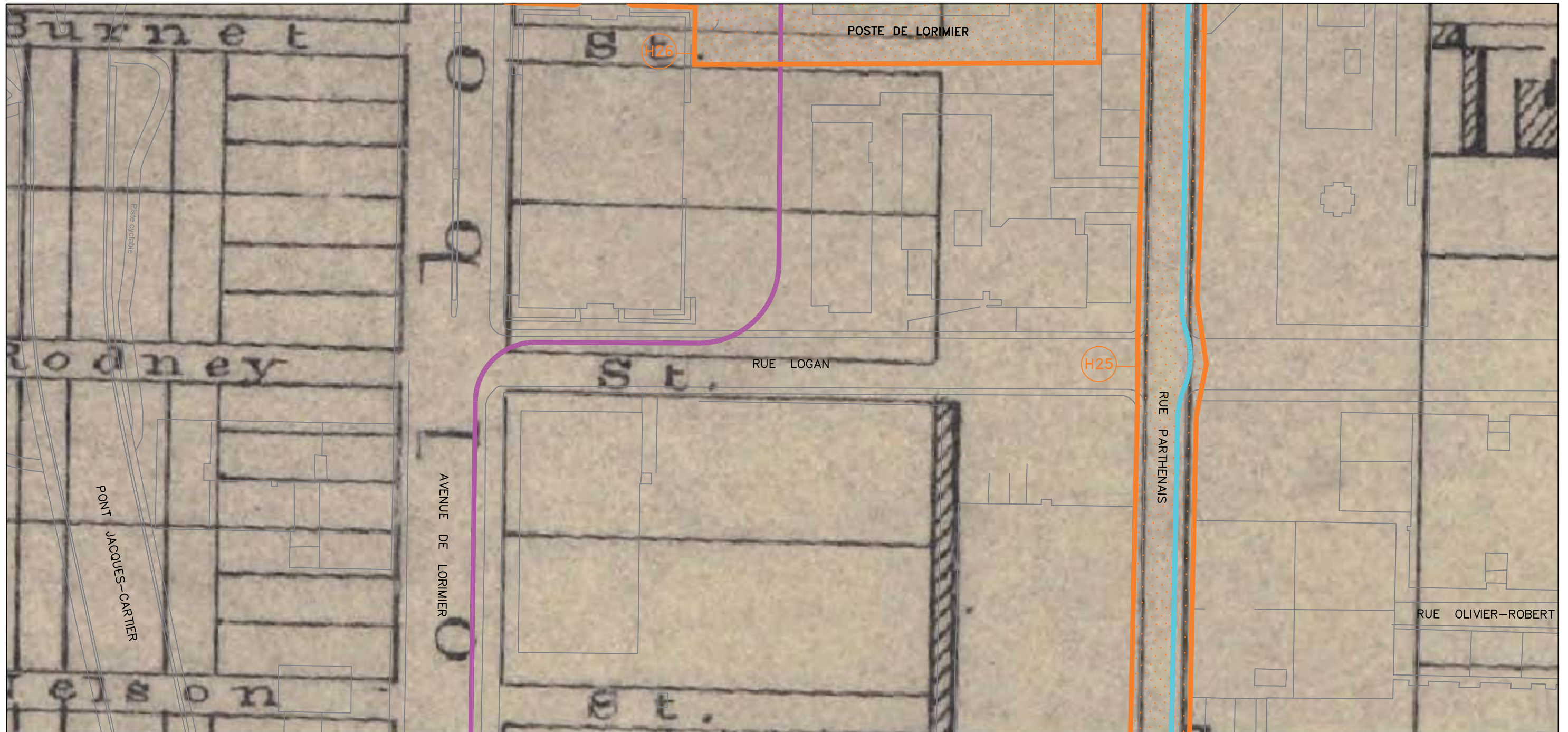
Sources :
 Plan : Ville de Montréal, feuillets nos 31h0436 et 0536_carto.dwg
 Données de projet : Hydro-Québec, 29 novembre 2012
 Archéologie : Informations Ville de Montréal et étude par Ethnoscop, 2012
 Fichier : 7266_et_005_Annexe A-superposition_130510.dwg

0 10 20 m
 MTM, fuseau 8, NAD83



Feuillet 32b

Mai 2013
















Dérivation archéologique

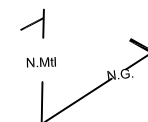
-  Zone à potentiel archéologique historique
-  Numéro de zone

Données archéologiques connues

-  Intervention antérieure
-  Site archéologique recensé, limite évaluée
-  Site archéologique recensé, limite à évaluer
-  Bifj-68 Code Borden
-  601G Site et code de Parcs Canada
-  MTL97-08-02 Code temporaire d'intervention archéologique

Composantes du projet

-  Zone d'étude
-  Circuit 3198 à 315 kV
-  Circuit 3199 à 315 kV
-  Baie de jonction (circuit 3198)
-  Baie de jonction (circuit 3199)



Cette légende regroupe tous les éléments susceptibles de se trouver sur un feuillet ou un autre de cette série de plans. Il se peut donc qu'un ou plusieurs éléments de la légende ne soient pas présents sur un feuillet donné.

RECONSTRUCTION DU POSTE DE LORIMIER À 315-25 kV ET LIGNES SOUTERRAINES À 315 kV

ÉTUDE DE POTENTIEL ARCHÉOLOGIQUE

SUPERPOSITION DU PLAN DE CANE DE 1846 SUR LE PLAN ACTUEL

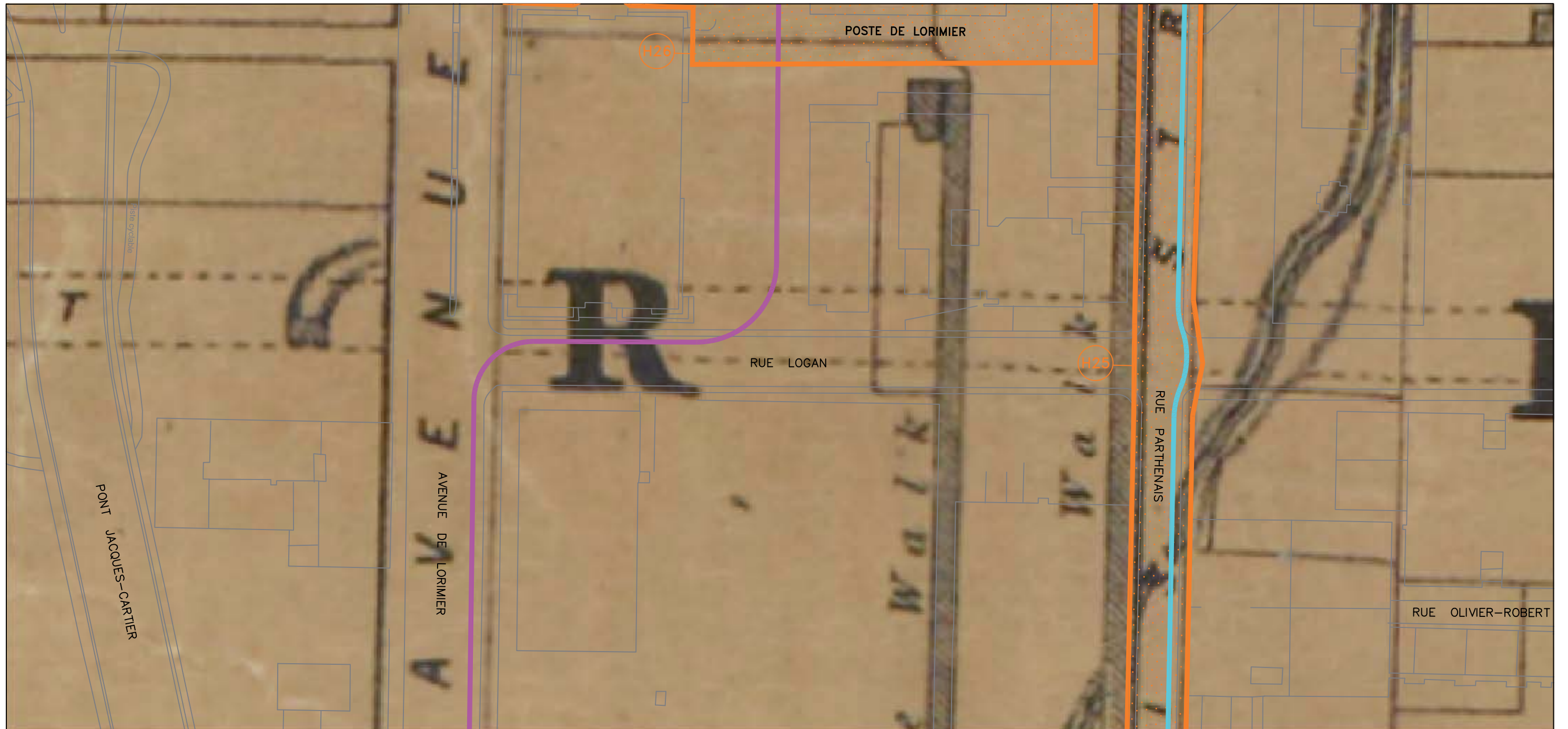
Sources :
 Plan : Ville de Montréal, feuillets nos 31h0436 et 0536_carto.dwg
 Données de projet : Hydro-Québec, 29 novembre 2012
 Archéologie : Informations Ville de Montréal et étude par Ethnoscop, 2012
 Fichier : 7266_et_005_Annexe A-superposition_130510.dwg

0 10 20 m
 MTM, fuseau 8, NAD83



Feuillet 32c

Mai 2013
















Dérivation archéologique

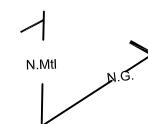
-  Zone à potentiel archéologique historique
-  Numéro de zone

Données archéologiques connues

-  Intervention antérieure
-  Site archéologique recensé, limite évaluée
-  Site archéologique recensé, limite à évaluer
-  BIFj-68 Code Borden
-  601G Site et code de Parcs Canada
-  MTL97-08-02 Code temporaire d'intervention archéologique

Composantes du projet

-  Zone d'étude
-  Circuit 3198 à 315 kV
-  Circuit 3199 à 315 kV
-  Baie de jonction (circuit 3198)
-  Baie de jonction (circuit 3199)



Cette légende regroupe tous les éléments susceptibles de se trouver sur un feuillet ou un autre de cette série de plans. Il se peut donc qu'un ou plusieurs éléments de la légende ne soient pas présents sur un feuillet donné.

RECONSTRUCTION DU POSTE DE LORIMIER À 315-25 kV ET LIGNES SOUTERRAINES À 315 kV

ÉTUDE DE POTENTIEL ARCHÉOLOGIQUE

SUPERPOSITION DU PLAN DE PLUNKETT ET BRADY DE 1872 SUR LE PLAN ACTUEL

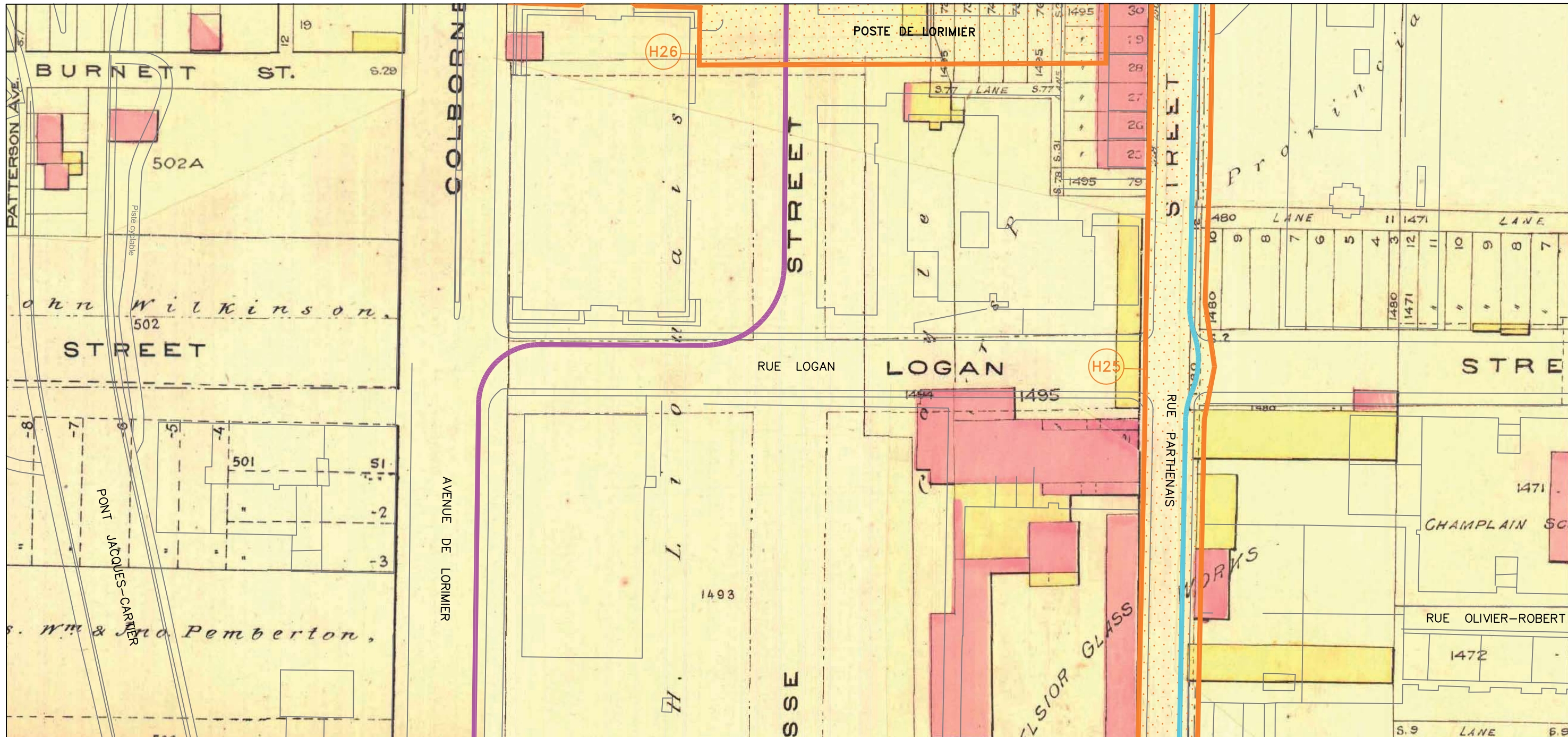
Sources :
 Plan : Ville de Montréal, feuillets nos 31h0436 et 0536_carto.dwg
 Données de projet : Hydro-Québec, 29 novembre 2012
 Archéologie : Informations Ville de Montréal et étude par Ethnoscop, 2012
 Fichier : 7266_et_005_Annexe A-superposition_130510.dwg

0 10 20 m
 MTM, fuseau 8, NAD83



Feuillet 32d

Mai 2013
















Dérivation archéologique

-  Zone à potentiel archéologique historique
-  Numéro de zone

Données archéologiques connues

-  Intervention antérieure
-  Site archéologique recensé, limite évaluée
-  Site archéologique recensé, limite à évaluer
-  Code Borden
-  Site et code de Parcs Canada
-  Code temporaire d'intervention archéologique

Composantes du projet

-  Zone d'étude
-  Circuit 3198 à 315 kV
-  Circuit 3199 à 315 kV
-  Baie de jonction (circuit 3198)
-  Baie de jonction (circuit 3199)

RECONSTRUCTION DU POSTE DE LORIMIER À
315-25 kV ET LIGNES SOUTERRAINES À
315 kV

ÉTUDE DE POTENTIEL ARCHÉOLOGIQUE

SUPERPOSITION DU PLAN DE GOAD DE
1890 SUR LE PLAN ACTUEL

Sources :
Plan : Ville de Montréal, feuillets nos 31h0436 et 0536_carto.dwg
Données de projet : Hydro-Québec, 29 novembre 2012
Archéologie : Informations Ville de Montréal et étude par Ethnoscop, 2012
Fichier : 7266_et_005_Annexe A-superposition_130510.dwg

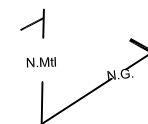
0 10 20 m
MTM, fuseau 8, NAD83

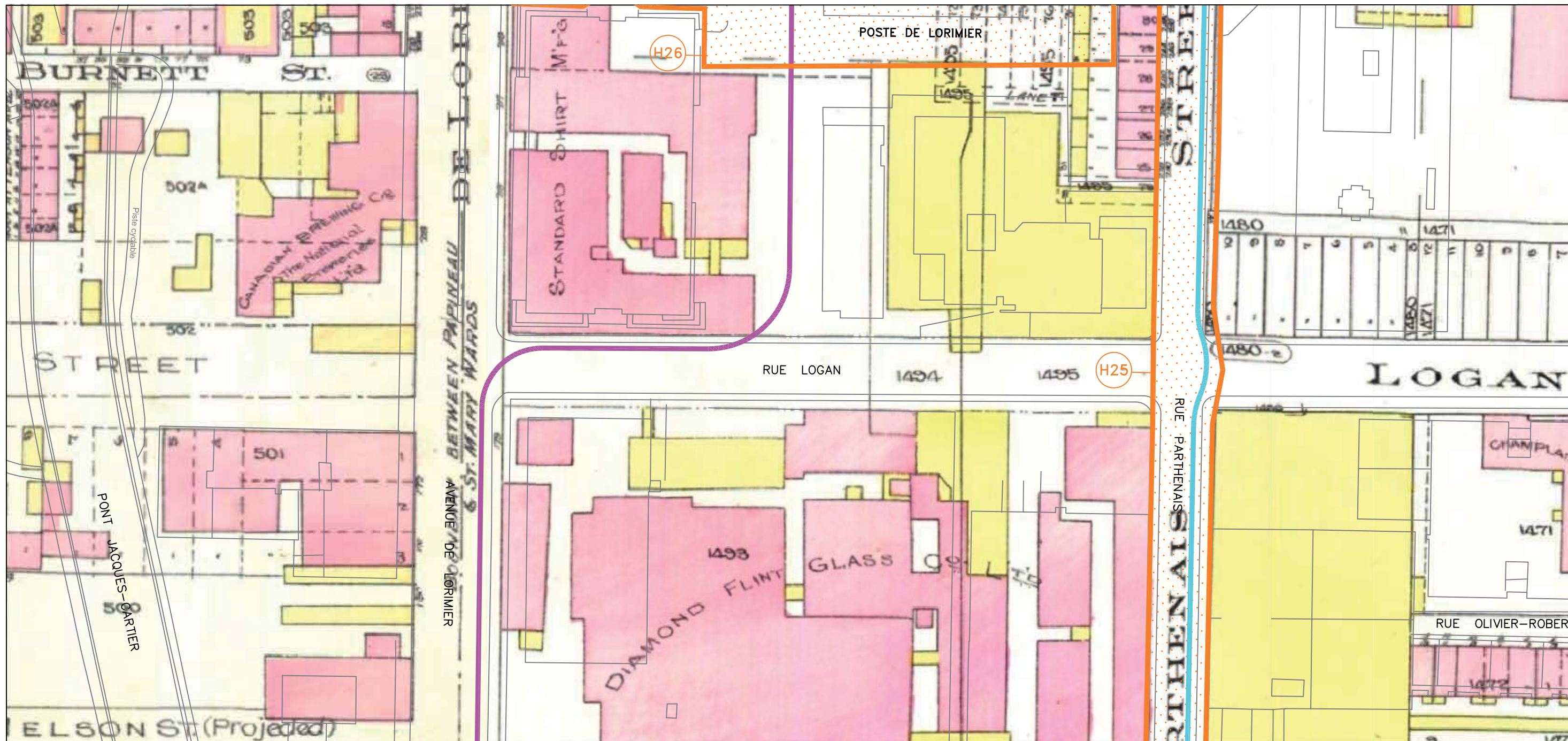
Feuillet 32e

Mai 2013





Cette légende regroupe tous les éléments susceptibles de se trouver sur un feuillet ou un autre de cette série de plans. Il se peut donc qu'un ou plusieurs éléments de la légende ne soient pas présents sur un feuillet donné.
















Dérivation archéologique

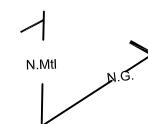
-  Zone à potentiel archéologique historique
-  Numéro de zone

Données archéologiques connues

-  Intervention antérieure
-  Site archéologique recensé, limite évaluée
-  Site archéologique recensé, limite à évaluer
-  BIFj-68 Code Borden
-  601G Site et code de Parcs Canada
-  MTL97-08-02 Code temporaire d'intervention archéologique

Composantes du projet

-  Zone d'étude
-  Circuit 3198 à 315 kV
-  Circuit 3199 à 315 kV
-  Baie de jonction (circuit 3198)
-  Baie de jonction (circuit 3199)



RECONSTRUCTION DU POSTE DE LORIMIER À 315-25 KV ET LIGNES SOUTERRAINES À 315 KV

ÉTUDE DE POTENTIEL ARCHÉOLOGIQUE

SUPERPOSITION DU PLAN DE GOAD DE 1912 SUR LE PLAN ACTUEL

Sources :
 Plan : Ville de Montréal, feuillets nos 31h0436 et 0536_carto.dwg
 Données de projet : Hydro-Québec, 29 novembre 2012
 Archéologie : Informations Ville de Montréal et étude par Ethnoscop, 2012
 Fichier : 7266_et_005_Annexe A-superposition_130510.dwg

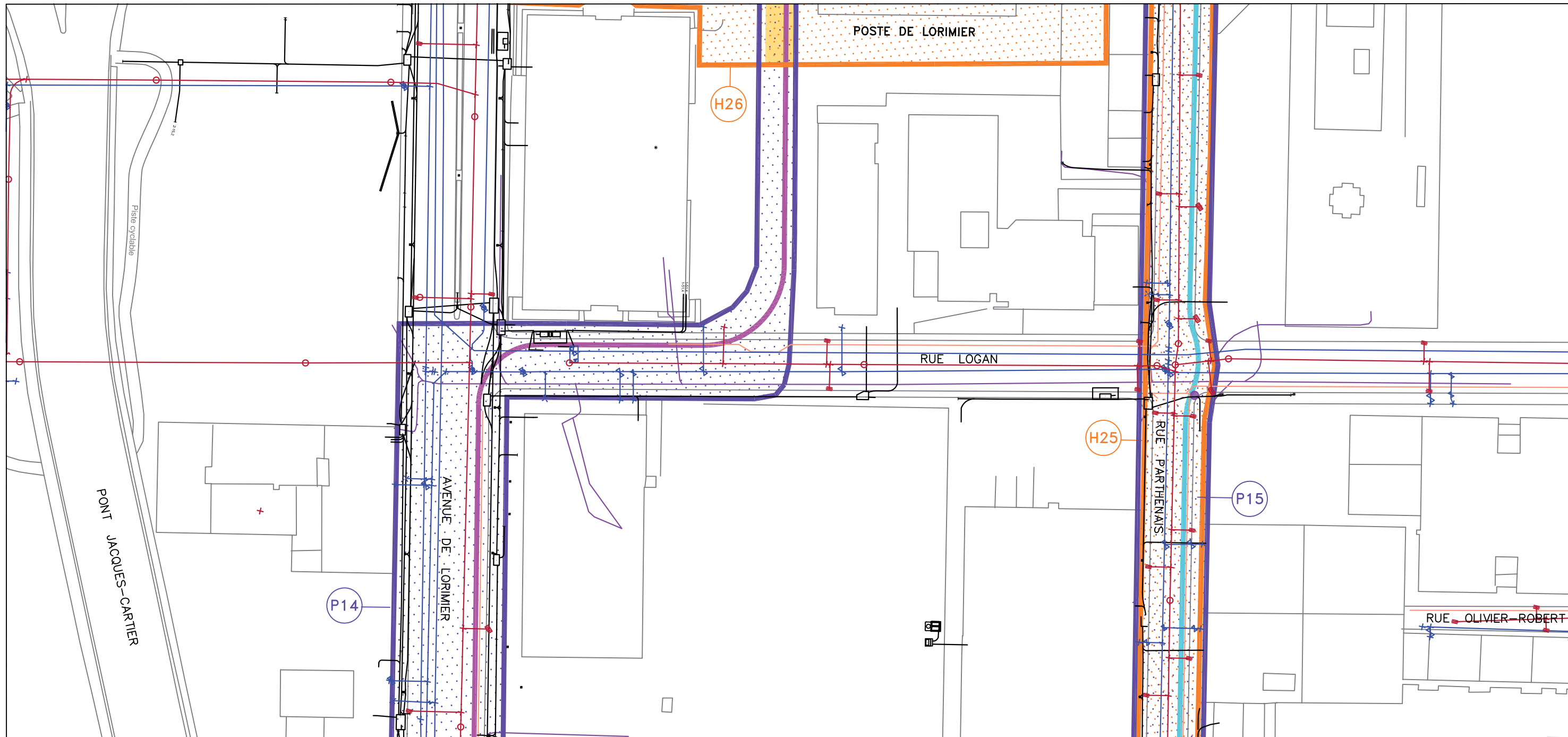
0 10 20 m
 MTM, fuseau 8, NAD83

Feuillet 32f








Mai 2013








Cette légende regroupe tous les éléments susceptibles de se trouver sur un feuillet ou un autre de cette série de plans. Il se peut donc qu'un ou plusieurs éléments de la légende ne soient pas présents sur un feuillet donné.








Dérivation archéologique

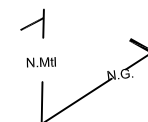
-  Zone à potentiel archéologique préhistorique
-  Numéro de zone
-  Aire d'intervention préhistorique
-  Zone à potentiel archéologique historique
-  Numéro de zone
-  Aire d'intervention historique
-  Tranchée proposée

Composantes du projet

-  Zone d'étude
-  Circuit 3198 à 315 kV
-  Circuit 3199 à 315 kV
-  Baie de jonction (circuit 3198)
-  Baie de jonction (circuit 3199)

Services publics

-  Électricité
-  Aqueduc
-  Égouts
-  Gaz
-  Téléphonie et puits d'accès



Cette légende regroupe tous les éléments susceptibles de se trouver sur un feuillet ou un autre de cette série de plans. Il se peut donc qu'un ou plusieurs éléments de la légende ne soient pas présents sur un feuillet donné.

RECONSTRUCTION DU POSTE DE LORIMIER À 315-25 kV ET LIGNES SOUTERRAINES À 315 kV

ÉTUDE DE POTENTIAL ARCHÉOLOGIQUE

STRATÉGIE D'INTERVENTION ARCHÉOLOGIQUE

Sources :

Plan : Ville de Montréal, feuillets nos 31h0436 et 0536_carto.dwg
Données de projet : Hydro-Québec, 29 novembre 2012

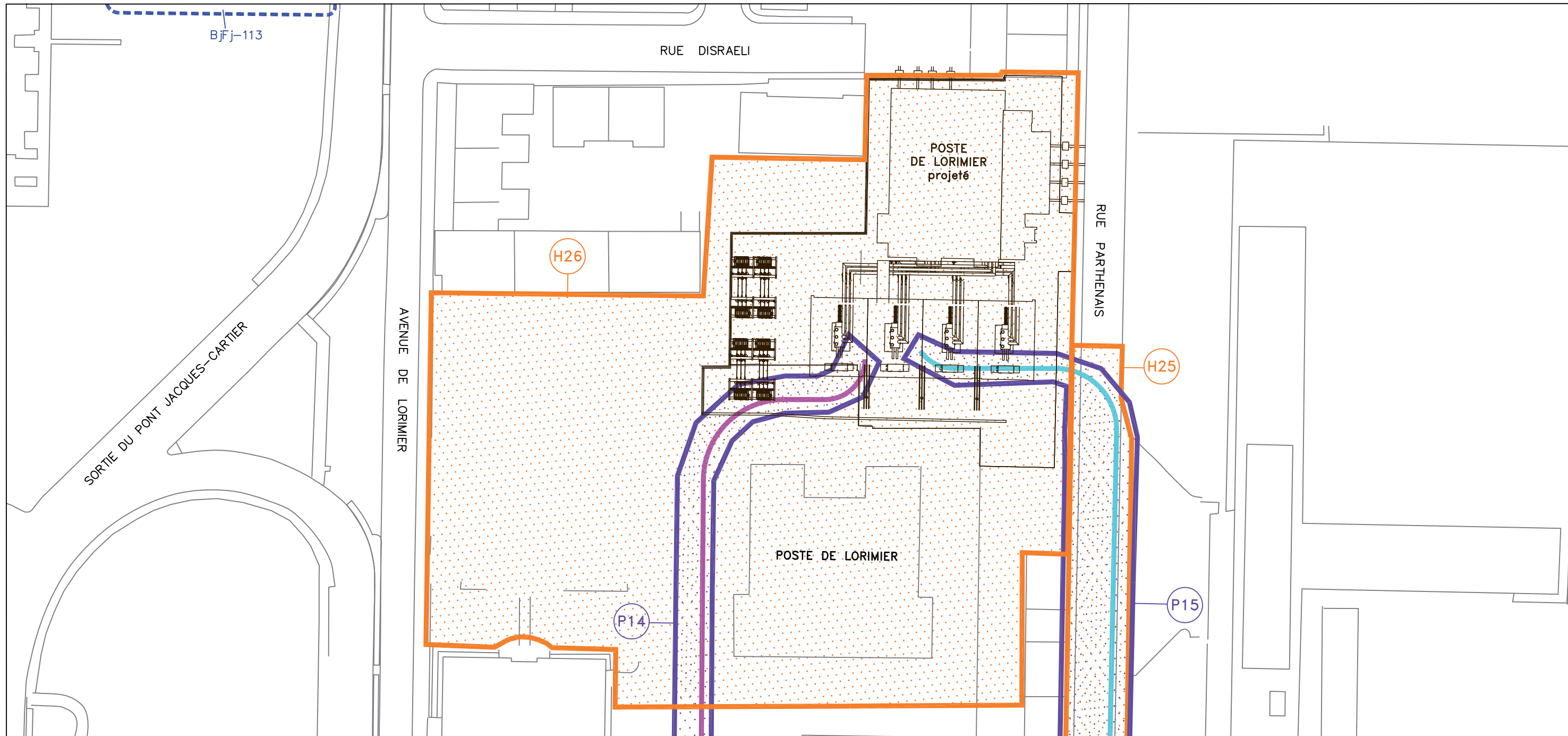
Archéologie : Informations Ville de Montréal et étude par Ethnoscop, 2012
Fichier : 7266_et_005_Annexe A-strategie_130510.dwg

0 10 20 m
MTM, fuseau 8, NAD83





Feuillet 32g

Mai 2013

















Dérivation archéologique

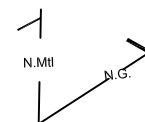
-  Zone à potentiel archéologique préhistorique
-  Numéro de zone
-  Zone à potentiel archéologique historique
-  Numéro de zone

Données archéologiques connues

-  Intervention antérieure
-  Site archéologique recensé, limite évaluée
-  Site archéologique recensé, limite à évaluer
-  Bifj-68 Code Borden
-  601G Site et code de Parcs Canada
-  MTL97-08-02 Code temporaire d'intervention archéologique
-  Biens culturels

Composantes du projet

-  Zone d'étude
-  Circuit 3198 à 315 kV
-  Circuit 3199 à 315 kV
-  Baie de jonction (circuit 3198)
-  Baie de jonction (circuit 3199)



Cette légende regroupe tous les éléments susceptibles de se trouver sur un feuillet ou un autre de cette série de plans. Il se peut donc qu'un ou plusieurs éléments de la légende ne soient pas présent sur un feuillet donné.

RECONSTRUCTION DU POSTE DE LORIMIER À 315-25 kV ET LIGNES SOUTERRAINES À 315 kV

ÉTUDE DE POTENTIEL ARCHÉOLOGIQUE

ZONES À POTENTIEL PRÉHISTORIQUE ET HISTORIQUE ET BIENS CULTURELS

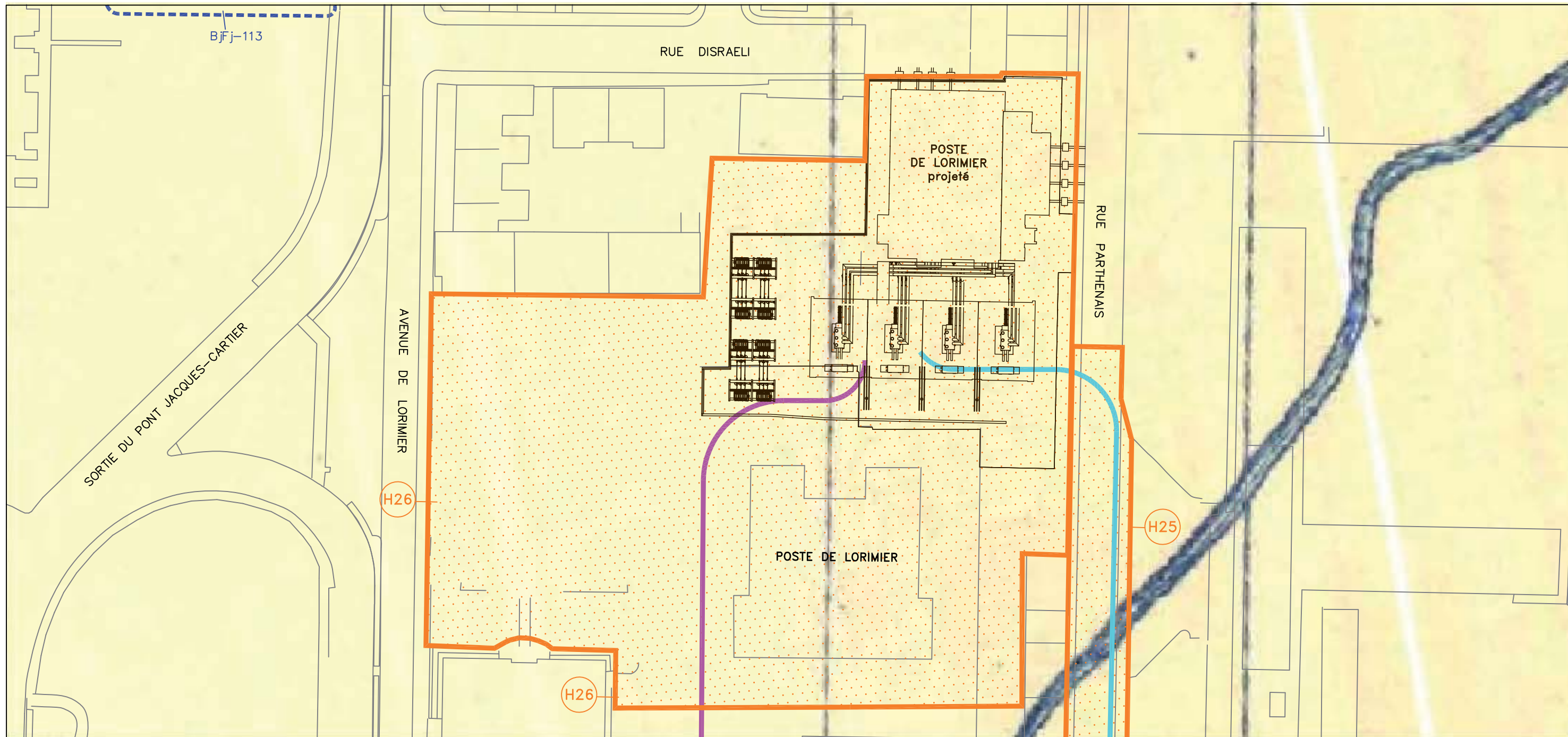
Sources :
 Plan : Ville de Montréal, feuillet no 31h0536_carto.dwg
 Données de projet : Hydro-Québec, 29 novembre 2012
 Archéologie : Informations Ville de Montréal et étude par Ethnoscop, 2012
 Fichier : 7266_et_005_Annexe A-potentiel_130510.dwg

0 10 20 m
 MTM, fuseau 8, NAD83



Feuillet 33a

Mai 2013
















Dérivation archéologique

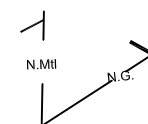
-  Zone à potentiel archéologique historique
-  Numéro de zone

Données archéologiques connues

-  Intervention antérieure
-  Site archéologique recensé, limite évaluée
-  Site archéologique recensé, limite à évaluer
-  Bifj-68 Code Borden
-  601G Site et code de Parcs Canada
-  MTL97-08-02 Code temporaire d'intervention archéologique

Composantes du projet

-  Zone d'étude
-  Circuit 3198 à 315 kV
-  Circuit 3199 à 315 kV
-  Baie de jonction (circuit 3198)
-  Baie de jonction (circuit 3199)



Cette légende regroupe tous les éléments susceptibles de se trouver sur un feuillet ou un autre de cette série de plans. Il se peut donc qu'un ou plusieurs éléments de la légende ne soient pas présents sur un feuillet donné.

RECONSTRUCTION DU POSTE DE LORIMIER À 315-25 kV ET LIGNES SOUTERRAINES À 315 kV

ÉTUDE DE POTENTIEL ARCHÉOLOGIQUE

SUPERPOSITION DU PLAN DE CHARLAND DE 1801 SUR LE PLAN ACTUEL

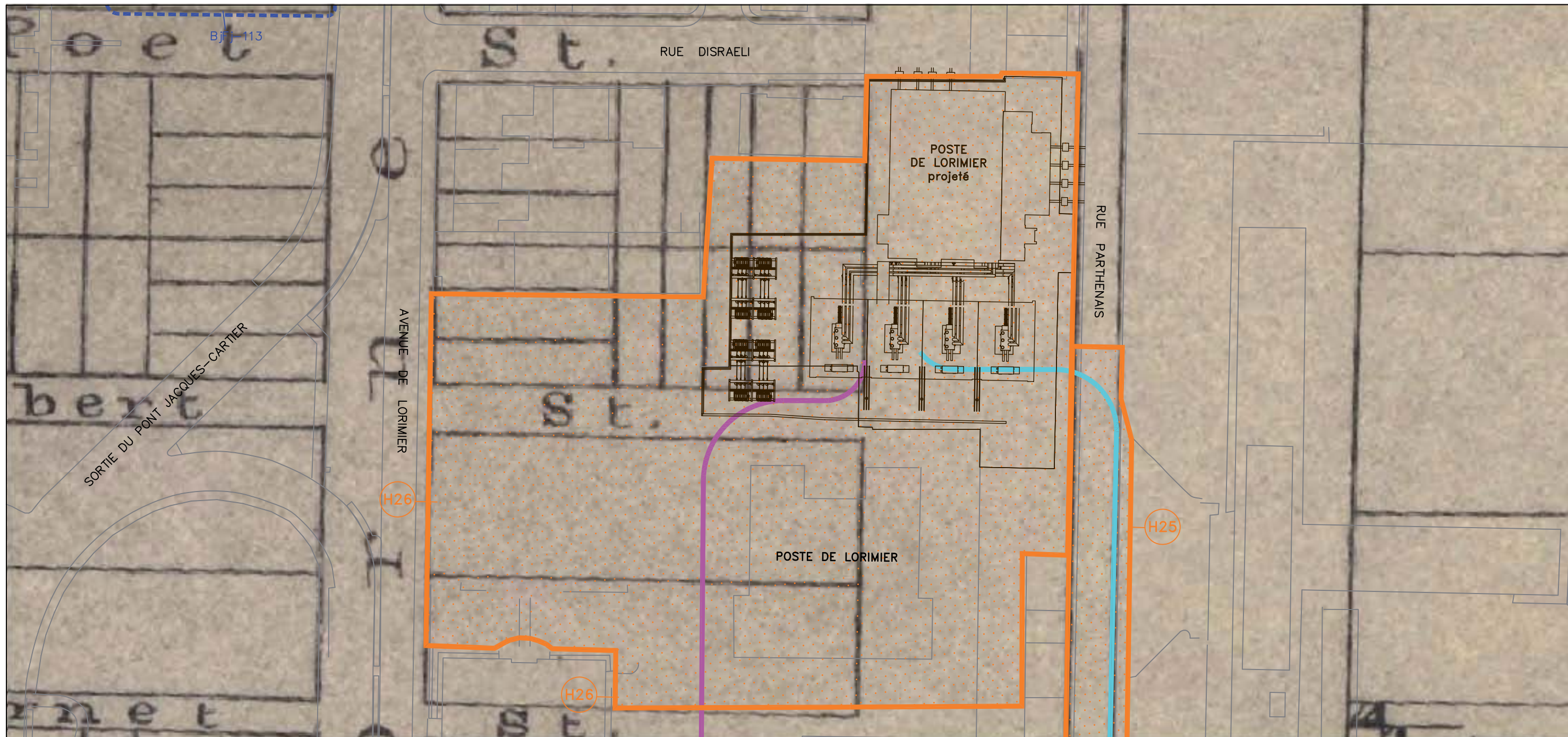
Sources :
 Plan : Ville de Montréal, feuillet no 31h0536_carto.dwg
 Données de projet : Hydro-Québec, 29 novembre 2012
 Archéologie : Informations Ville de Montréal et étude par Ethnoscop, 2012
 Fichier : 7266_et_005_Annexe A-superposition_130510.dwg

0 10 20 m
 MTM, fuseau 8, NAD83



Feuillet 33b

Mai 2013
















Dérivation archéologique

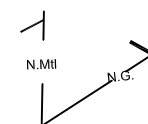
-  Zone à potentiel archéologique historique
-  Numéro de zone

Données archéologiques connues

-  Intervention antérieure
-  Site archéologique recensé, limite évaluée
-  Site archéologique recensé, limite à évaluer
-  Bifj-68 Code Borden
-  601G Site et code de Parcs Canada
-  MTL97-08-02 Code temporaire d'intervention archéologique

Composantes du projet

-  Zone d'étude
-  Circuit 3198 à 315 kV
-  Circuit 3199 à 315 kV
-  Baie de jonction (circuit 3198)
-  Baie de jonction (circuit 3199)



RECONSTRUCTION DU POSTE DE LORIMIER À 315-25 kV ET LIGNES SOUTERRAINES À 315 kV

ÉTUDE DE POTENTIEL ARCHÉOLOGIQUE

SUPERPOSITION DU PLAN DE CANE DE 1846 SUR LE PLAN ACTUEL

Sources :
 Plan : Ville de Montréal, feuillet no 31h0536_carto.dwg
 Données de projet : Hydro-Québec, 29 novembre 2012
 Archéologie : Informations Ville de Montréal et étude par Ethnoscop, 2012
 Fichier : 7266_et_005_Annexe A-superposition_130510.dwg

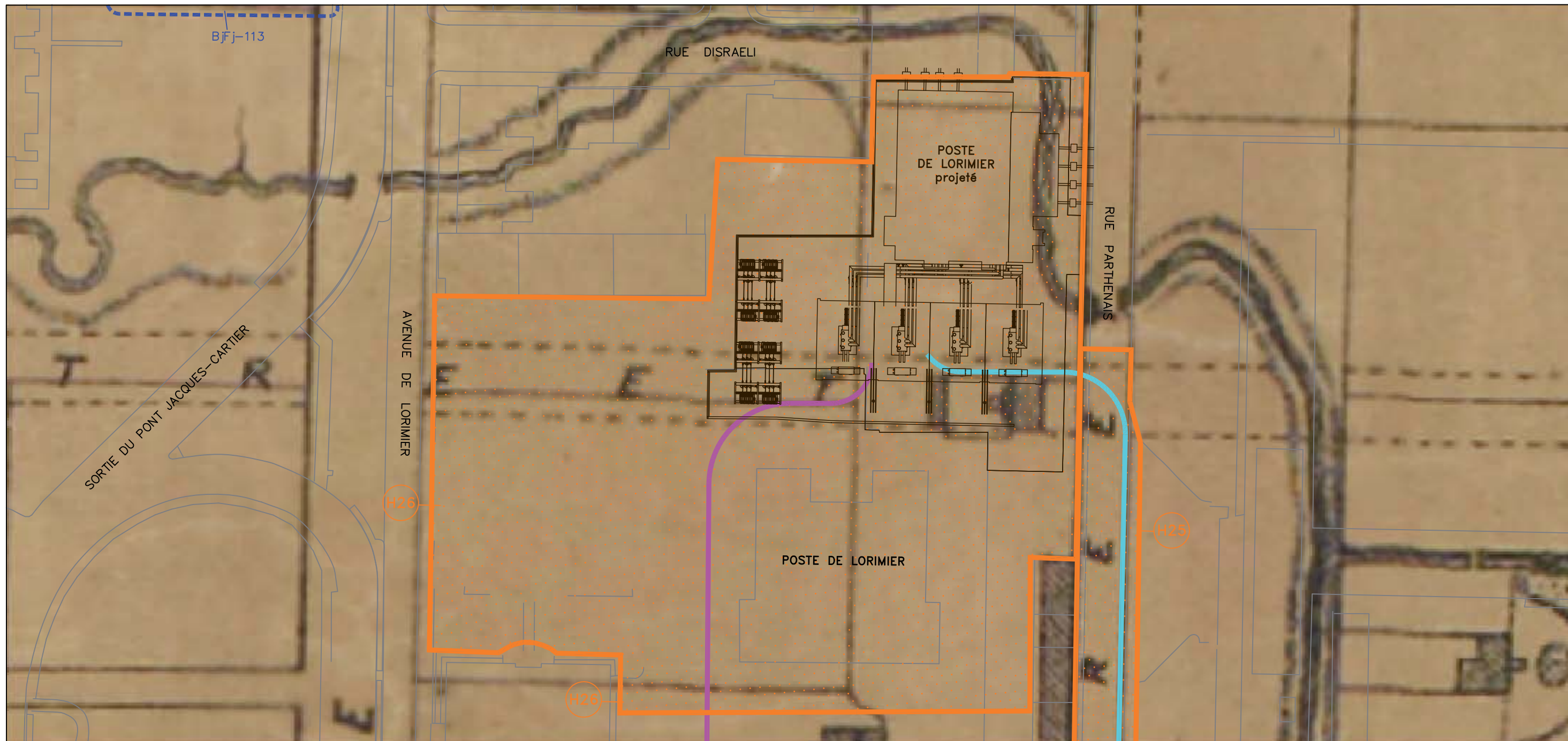
0 10 20 m
 MTM, fuseau 8, NAD83

Feuillet 33c



Mai 2013









Cette légende regroupe tous les éléments susceptibles de se trouver sur un feuillet ou un autre de cette série de plans. Il se peut donc qu'un ou plusieurs éléments de la légende ne soient pas présents sur un feuillet donné.








Dérivation archéologique

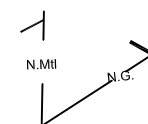
-  Zone à potentiel archéologique historique
-  Numéro de zone

Données archéologiques connues

-  Intervention antérieure
-  Site archéologique recensé, limite évaluée
-  Site archéologique recensé, limite à évaluer
-  Code Borden
-  Site et code de Parcs Canada
-  Code temporaire d'intervention archéologique

Composantes du projet

-  Zone d'étude
-  Circuit 3198 à 315 kV
-  Circuit 3199 à 315 kV
-  Baie de jonction (circuit 3198)
-  Baie de jonction (circuit 3199)



Cette légende regroupe tous les éléments susceptibles de se trouver sur un feuillet ou un autre de cette série de plans. Il se peut donc qu'un ou plusieurs éléments de la légende ne soient pas présents sur un feuillet donné.

RECONSTRUCTION DU POSTE DE LORIMIER À 315-25 kV ET LIGNES SOUTERRAINES À 315 kV

ÉTUDE DE POTENTIEL ARCHÉOLOGIQUE

SUPERPOSITION DU PLAN DE PLUNKETT ET BRADY DE 1872 SUR LE PLAN ACTUEL

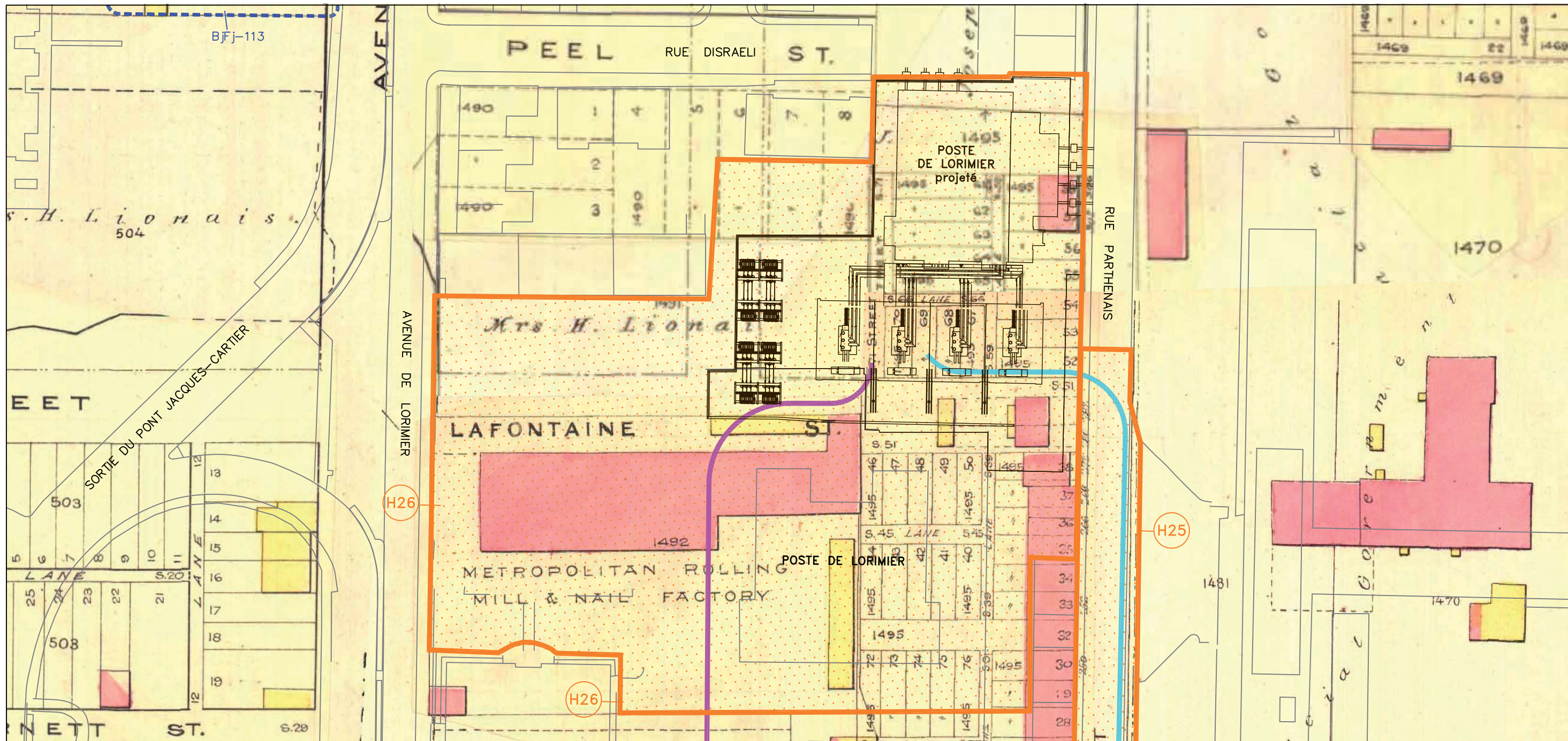
Sources :
 Plan : Ville de Montréal, feuillet no 31h0536_carto.dwg
 Données de projet : Hydro-Québec, 29 novembre 2012
 Archéologie : Informations Ville de Montréal et étude par Ethnoscop, 2012
 Fichier : 7266_et_005_Annexe A-superposition_130510.dwg

0 10 20 m
 MTM, fuseau 8, NAD83



Feuillet 33d

Mai 2013
















Dérivation archéologique

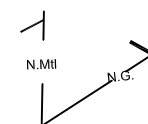
-  Zone à potentiel archéologique historique
-  Numéro de zone

Données archéologiques connues

-  Intervention antérieure
-  Site archéologique recensé, limite évaluée
-  Site archéologique recensé, limite à évaluer
-  Bifj-68 Code Borden
-  601G Site et code de Parcs Canada
-  MTL97-08-02 Code temporaire d'intervention archéologique

Composantes du projet

-  Zone d'étude
-  Circuit 3198 à 315 kV
-  Circuit 3199 à 315 kV
-  Baie de jonction (circuit 3198)
-  Baie de jonction (circuit 3199)



RECONSTRUCTION DU POSTE DE LORIMIER À 315-25 KV ET LIGNES SOUTERRAINES À 315 KV

ÉTUDE DE POTENTIEL ARCHÉOLOGIQUE

SUPERPOSITION DU PLAN DE GOAD DE 1890 SUR LE PLAN ACTUEL

Sources :
 Plan : Ville de Montréal, feuillet no 31h0536_carto.dwg
 Données de projet : Hydro-Québec, 29 novembre 2012
 Archéologie : Informations Ville de Montréal et étude par Ethnoscop, 2012
 Fichier : 7266_et_005_Annexe A-superposition_130510.dwg

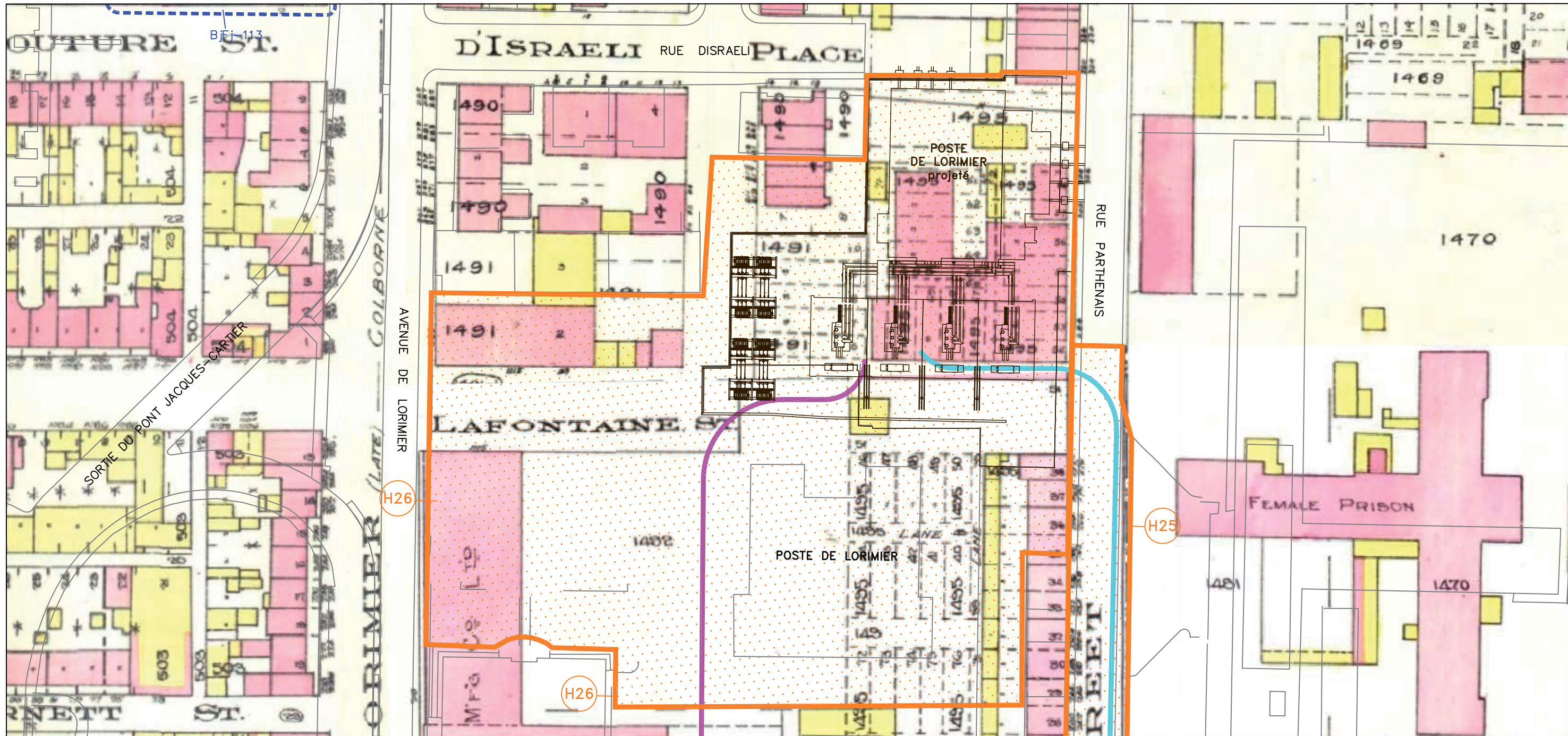
0 10 20 m
 MTM, fuseau 8, NAD83

Feuillet 33e



Mai 2013









Cette légende regroupe tous les éléments susceptibles de se trouver sur un feuillet ou un autre de cette série de plans. Il se peut donc qu'un ou plusieurs éléments de la légende ne soient pas présents sur un feuillet donné.








Dérivation archéologique

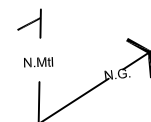
-  Zone à potentiel archéologique historique
-  Numéro de zone

Données archéologiques connues

-  Intervention antérieure
-  Site archéologique recensé, limite évaluée
-  Site archéologique recensé, limite à évaluer
-  Bifj-68 Code Borden
-  601G Site et code de Parcs Canada
-  MTL97-08-02 Code temporaire d'intervention archéologique

Composantes du projet

-  Zone d'étude
-  Circuit 3198 à 315 kV
-  Circuit 3199 à 315 kV
-  Baie de jonction (circuit 3198)
-  Baie de jonction (circuit 3199)



RECONSTRUCTION DU POSTE DE LORIMIER À 315-25 kV ET LIGNES SOUTERRAINES À 315 kV
ÉTUDE DE POTENTIEL ARCHÉOLOGIQUE
SUPERPOSITION DU PLAN DE GOAD DE 1912 SUR LE PLAN ACTUEL

Sources :
 Plan : Ville de Montréal, feuillet no 31h0536_carto.dwg
 Données de projet : Hydro-Québec, 29 novembre 2012
 Archéologie : Informations Ville de Montréal et étude par Ethnoscop, 2012
 Fichier : 7266_et_005_Annexe A-superposition_130510.dwg

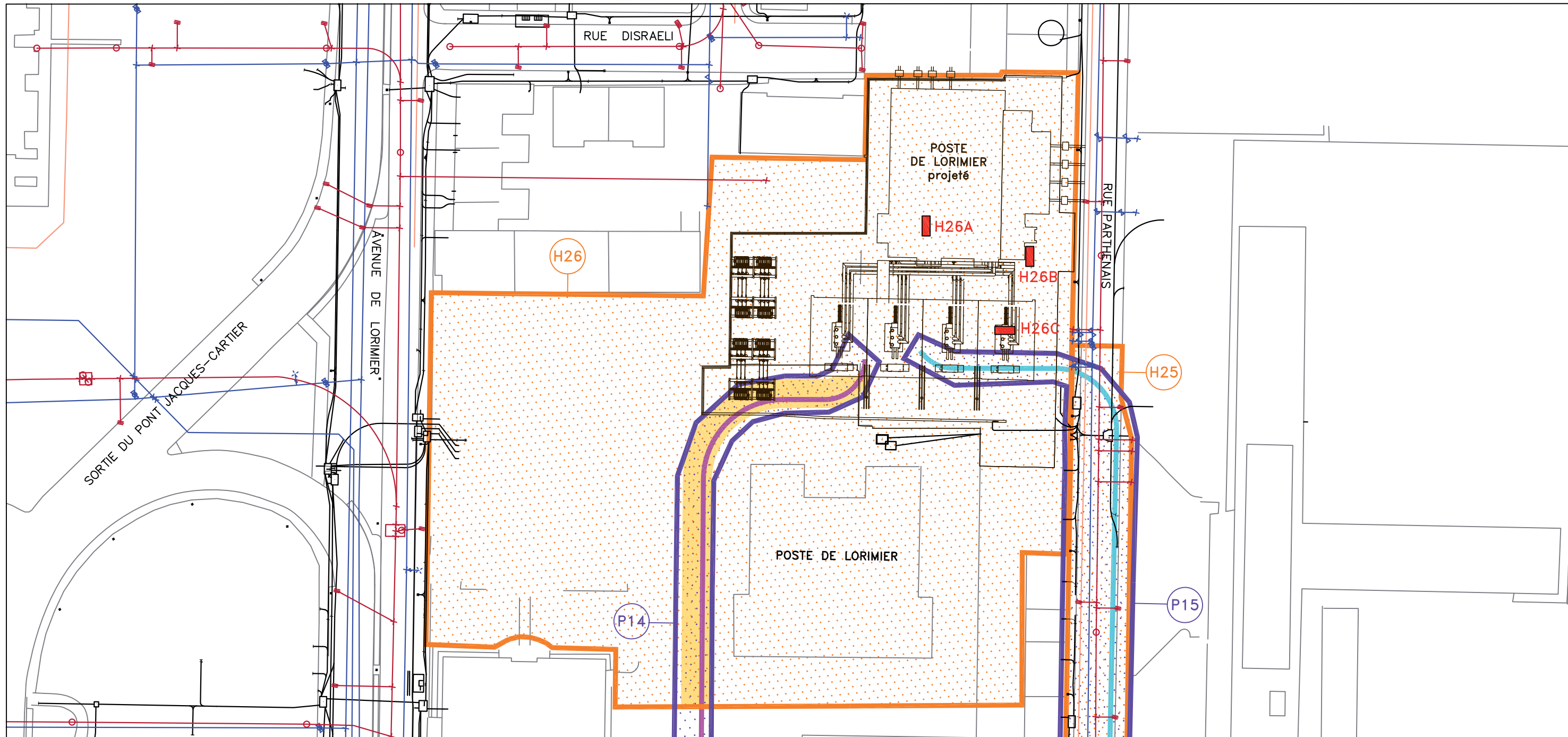
0 10 20 m
 MTM, fuseau 8, NAD83

Feuillet 33f








Mai 2013








Cette légende regroupe tous les éléments susceptibles de se trouver sur un feuillet ou un autre de cette série de plans. Il se peut donc qu'un ou plusieurs éléments de la légende ne soient pas présents sur un feuillet donné.








Dérivation archéologique

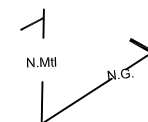
-  Zone à potentiel archéologique préhistorique
-  Numéro de zone
-  Aire d'intervention préhistorique
-  Zone à potentiel archéologique historique
-  Numéro de zone
-  Aire d'intervention historique
-  Tranchée proposée

Composantes du projet

-  Zone d'étude
-  Circuit 3198 à 315 kV
-  Circuit 3199 à 315 kV
-  Baie de jonction (circuit 3198)
-  Baie de jonction (circuit 3199)

Services publics

-  Électricité
-  Aqueduc
-  Égouts
-  Gaz
-  Téléphonie et puits d'accès



Cette légende regroupe tous les éléments susceptibles de se trouver sur un feuillet ou un autre de cette série de plans. Il se peut donc qu'un ou plusieurs éléments de la légende ne soient pas présents sur un feuillet donné.

RECONSTRUCTION DU POSTE DE LORIMIER À 315-25 kV ET LIGNES SOUTERRAINES À 315 kV

ÉTUDE DE POTENTIAL ARCHÉOLOGIQUE

STRATÉGIE D'INTERVENTION ARCHÉOLOGIQUE

Sources :

Plan : Ville de Montréal, feuillet no 31h0536_carto.dwg
Données de projet : Hydro-Québec, 29 novembre 2012

Archéologie : Informations Ville de Montréal et étude par Ethnoscop, 2012
Fichier : 7266_et_005_Annexe A-strategie_130510.dwg

0 10 20 m
MTM, fuseau 8, NAD83

Feuillet 33g

Mai 2013

