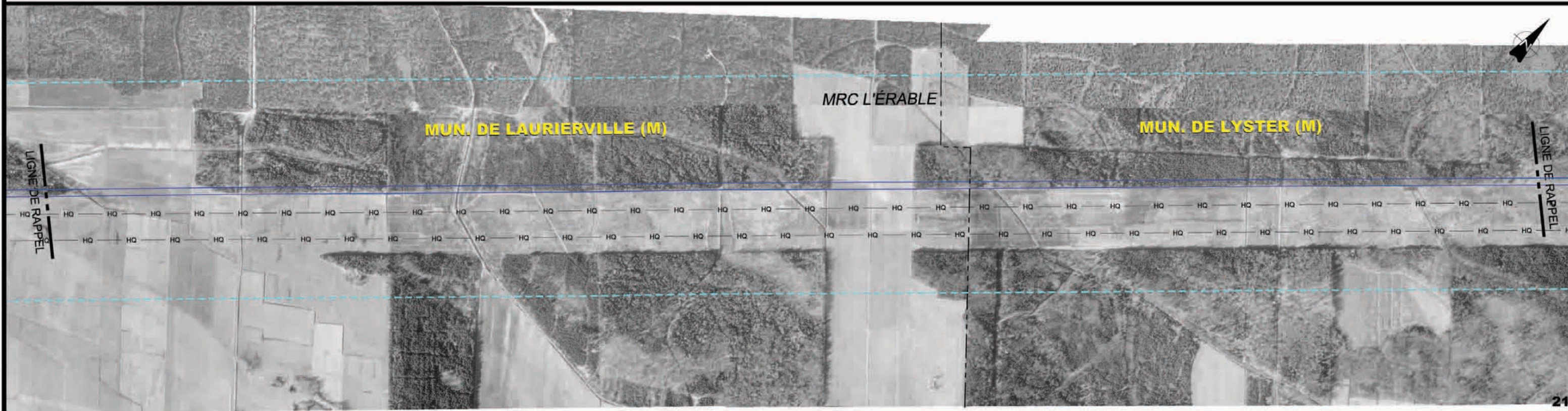








20



21



- Légende :
-  Tracé privilégié
 -  Zone englobée par l'isocontour de 5 kW/m² (Rayon de 285 m)
 -  Limite de la zone non agricole (ZNA)
 -  Milieu bâti
 -  Milieu bâti isolé
 -  Limite de municipalité
 -  Limite de MRC

Préparé par :	Pierre-Yves Michon, ing. f.
Dessiné par :	Patrick Fontaine, dess.
Vérifié par :	Claude Veilleux, ing. & agr.
Fichier(s) :	3325cg202-a.dwg
Échelle approx. :	1:10 000
Date :	Septembre 2006
Référence :	Orthophotographies

Projet :	PIPELINE SAINT-LAURENT		
Titre :	Zone englobée par l'isocontour de 5 kW/m ² le long du tracé privilégié		
Dossier :	06-3325-03	Figure: 8	9 de 34

UDA Groupe Conseil UDA inc.
Agriculture, foresterie et environnement

C:\HYDRO